

KATALOG POSJETITELJSKE INFRASTRUKTURE NACIONALNOG PARKA „KRKA“

1. Pojmovnik; 2. Popis posjetiteljske infrastrukture i povezanih sadržaja te glavne operative infrastrukture kojima upravlja Javna ustanova „Nacionalni park Krka“; 3. Prilozi

Usluga:	Usluga izrade Kataloga posjetiteljske infrastrukture Nacionalnog parka „Krka“
Elaborat:	Katalog posjetiteljske infrastrukture Nacionalnog parka „Krka“
Ugovor:	25-02, od 20. ožujka 2025.
Naručitelj:	Javna ustanova „Nacionalni park Krka“ Trg Ivana Pavla II br. 5, HR-22000 Šibenik OIB: 67969498372
Za Naručitelja:	Nella Slavica, ravnateljica JU NP Krka
Koordinator projekta:	Ivona Cvitan
Prikupljanje arhivske građe:	Marijana Lucić
Videosnimanje lokaliteta:	Marin Malenica
Izvršitelj:	GRGUREVIĆ & PARTNERI d.o.o. Čanićeva 6 HR-10000 Zagreb OIB: 38971455962
Voditelj projekta:	Marko Jakelić, dipl. ing. arh.
Stručni tim Izvršitelja:	Hrvoje Vidović, dipl. ing. arh. Ivona Jerković, dipl. ing. arh. Ivana Šustić, dipl. ing. arh. Nikola Kašić, dipl. ing. arh. Marina Krčalić, dipl. ing. arh.

Ključna polazišta i ulazni podatci za KPI XII-25
<ul style="list-style-type: none"> Plan upravljanja zaštićenim područjima i područjima ekološke mreže (PU 6005): šire područje Nacionalnog parka Krka za razdoblje 2023. – 2032. godine
<ul style="list-style-type: none"> Pravilnik o zaštiti i očuvanju Nacionalnog parka »Krka« (NN 123/19, 111/22)
<ul style="list-style-type: none"> „Popis zaštićenih vrijednosti i posjetiteljske infrastrukture“, dostupan na mrežnim stranicama JU u rubrici „Upravljanje“ odnosno „Plan upravljanja Nacionalnim parkom 'Krka'“
<ul style="list-style-type: none"> „Strategija upravljanja i raspolaganja nekretninama u vlasništvu JU NP Krka za razdoblje od 2024. do 2028. godine“ KLASA: 932-09/24-02/01, URBROJ: 2182-1-49-02/1-24-1, Šibenik, 29. ožujka 2024.
<ul style="list-style-type: none"> Godišnji program zaštite, održavanja, očuvanja, promicanja i korištenja NP Krka za 2025. godinu KLASA: 352-01/24-02/01, URBROJ: 2182-1-49-02/1-24-4, Šibenik, 12. prosinca 2024.
<ul style="list-style-type: none"> mrežne stranice JU „Za posjetitelje“, uključujući tim putem dostupne brošure i dr. promotivne materijalu JU, te rubrike „Prirodna baština“ i „Kulturna baština“
<ul style="list-style-type: none"> zahtjevi JU u postupku izrade novog Prostornog plana Nacionalnog parka „Krka“
<ul style="list-style-type: none"> podatci iz arhive JU, dopunjeni tijekom izrade KPI XII-25*

*Za potrebe izrade KPI XII-25, Marin Malenica je u svibnju, lipnju i srpnju 2025. proveo videosnimanja bespilotnom letjelicom karakterističnih područja i lokaliteta NPK. Paralelno, u proces izrade su bile uključene i Barbara Čaleta (podatci iz projekta „Nepoznata Krka“) te Marijana Tomić (angažirana u više faza procesa). Odgovarajuće podatke i stručne komentare dostavile su i Nataša Zaninović, Doris Banić te Silvija Čaleta.

Projektni tim zahvaljuje projektantima koji su za potrebe izrade KPI XII-25 stavili na raspolaganje podatke iz rada na projektima povezanim s posjetiteljskom infrastrukturom NPK, a posebno gđi Boženi Štrkalj.

Sadržaj

1. POJMOVNIK	1		
1.1. Pokrate i kratice.....	2		
1.2. Ključni pojmovi i obrazloženja	6		
1.3. Popis kodova i oznaka	20		
2. POPIS POSJETITELJSKE INFRASTRUKTURE, POVEZANIH SADRŽAJA TE GLAVNE OPERATIVNE INFRASTRUKTURE KOJIMA UPRAVLJA JAVNA USTANOVA „NACIONALNI PARK KRKA“	24		
2.1. Luke i pristaništa (PR).....	25		
2.1.1. Morske luke i pristaništa (PR-M).....	25		
2.1.2. Pristaništa na unutarnjim vodama (PR-U).....	32		
2.1.3. Plovila u sustavu posjećivanja	48		
2.2. Biciklističke rute (BR).....	56		
2.2.1. Cestovne rute (BR-R)	57		
2.2.2. Treking i obiteljske rute (BR-T)	58		
2.2.3. Brdske rute (BR-M).....	59		
2.3. Pješačke rute i staze (PS)	60		
2.3.1. Pješačke rute – poučne pješačke staze (PS)	60		
2.3.2. Ostale pješačke staze (PSo).....	71		
2.3.3. Evidentiranje odmorišta staza	73		
2.4. Vidikovci i promatračnice (V)	75		
2.4.1. Zasebni vidikovci (Vz).....	75		
2.4.2. Vidikovci u sklopu posebno uređenih zelenih i pješačkih površina (Vup).....	86		
2.4.3. Vidikovci staza (Vst).....	91		
2.4.4. Promatračnice (Vp)	131		
2.5. Posebno uređene zelene i pješačke površine (UP)	132		
2.5.1. Izletišta / piknik zone (UP-I).....	132		
2.5.2. Uređene parkovne / pretežito zelene površine (UP-Z).....	136		
2.5.3. Uređene pješačke višenamjenske površine (UP-P)	140		
2.6. Posebne građevine prometne infrastrukture (PG)	147		
2.6.1. Mostovi (PG-M)	147		
2.6.2. Pješački nathodnici i sl. građevine (PG-P)	158		
2.6.3. Alternativni sustav prijevoza (PG-A)	160		
2.7. Elementi operativne i ostale infrastrukture (OI).....	161		
2.7.1. Uprava (OI-A).....	161		
2.7.2. Operativni centri (OI-C).....	162		
2.7.3. Servisni objekti (OI-S).....	163		
2.7.4. Ostala infrastruktura (OI-o).....	166		
2.8. Recepcijsko-distribucijski lokaliteti (RDL).....	167		
2.8.1. Pregledni popis RDL-ova i njihovih sadržaja.....	167		
2.8.2. Idealni model klasifikacije RDL-ova	220		
2.8.3. Prijedlog klasifikacije RDL-ova prema planiranom stanju....	231		
2.9. Prezentacijsko-interpretacijski lokaliteti (PIL)	234		

2.10. Popis entiteta i elemenata po lokalitetima.....	260
2.11. Karakteristični sadržaji lokaliteta u sustavu posjetiteljske infrastrukture NPK	318
2.11.1. Parkirališne površine u sustavu posjećivanja (Pa) i parkiranje voznog parka JU	318
2.11.2. Sanitarije (Sa)	329
2.11.3. Ugostiteljski sadržaji (Ug)	335
2.11.4. Suvenirnice (Su)	338
2.11.5. Konferencijske dvorane (Kd)	340
2.11.6. Ostale prostorije za predavanja, prezentacije, radionice, izložbe i sl.	342
2.11.7. Amfiteatralni prostori (Ap).....	344
2.11.8. Ostale površine za edukaciju i druga događanja na otvorenom	348
2.11.9. Dječja igrališta (Di).....	349
2.11.10. Smještajni objekti (Sm).....	350
2.11.11. Zgrade za smještaj i prezentaciju zbirke (Zb).....	352

3. PRILOZI	355
3.1. Prijedlozi za uređivanje pojma „ulaz“ te službenih ulaza za posjetitelje NPK	356
3.2. Izvod iz Registra nekretnina JU i KPI.....	363
3.3. Kartografski prikazi prostornih podataka	372
3.3.1. Kazalo posjetiteljske infrastrukture po kategorijama i vrstama	373
3.3.2. Kazalo posjetiteljske infrastrukture po lokalitetima.....	386

1. POJMOVNIK

1.1. Pokrate i kratice

Temeljne pokrate	
NPK	Nacionalni park „Krka“
JU	Javna ustanova „Nacionalni park Krka“
KPI	Katalog posjetiteljske infrastrukture NPK

Pokrate naziva planskih dokumenata i prostornih planova	
PU	Plan upravljanja zaštićenim područjima i područjima ekološke mreže (PU 6005): šire područje Nacionalnog parka Krka za razdoblje 2023. – 2032. godine
PP NPK	Prostorni plan Nacionalnog parka »Krka« (NN 1/90, 22/92)
PPPO	Prostorni plan područja posebnih obilježja – novi Prostorni plan Nacionalnog parka „Krka“ čija je izrada u tijeku sukladno Odluci o izradi Prostornog plana Nacionalnog parka »Krka« (NN 99/17)
DPPR	Državni plan prostornog razvoja
PPŠKŽ	Prostorni plan uređenja Šibensko-kninske županije (Odluka o donošenju Prostornog plana Šibensko-kninske županije, „Službeni vjesnik Šibensko-kninske županije“ 11/02, 10/05, 3/06, 5/08, 6/12, 9/12 – pročišćeni tekst, 4/13, 8/13 – ispravak, 2/14, 4/17)
PPUO/G	prostorni plan uređenja općine/grada
UPU	urbanistički plan uređenja

PPUG Šibenika	Prostorni plan uređenja Grada Šibenika („Službeni vjesnik Šibensko-kninske županije“ broj 3/03, 9/03-ispravak i 11/07, Službeni glasnik Grada Šibenika broj 5/12, 09/13, 08/15, 09/17, 02/18-pročišćeni tekst, 3/25 i 7/25)
PPUG Skradina	Prostorni plan uređenja Grada Skradina („Službeni vjesnik Šibensko-kninske županije“ broj 06/01., 06/08., 13/15., 16/15-ispravak, 14/18. i 7/19.-pročišćeni tekst)
PPUG Drniša	Prostorni plan uređenja Grada Drniša („Službeni vjesnik Šibensko-kninske županije“ broj 1/00, 7/06), 2/08, 8/12, 8/13, Službeni glasnik Grada Drniša, br. 1/15, 6/15, 07/16-pročišćeni tekst, 04/18 i 06/18-pročišćeni tekst i 05/24)
PPUO Kistanje	Prostorni plan uređenja Općine Kistanje („Službeni vjesnik Šibensko-kninske županije“ broj 03/06., 12/14. i 13/16.)
PPUO Ervenik	Prostorni plan uređenja Općine Ervenik („Službeni vjesnik Šibensko-kninske županije“ broj 10/07., 09/11. i 02/18.)
PPUO Promina	Prostorni plan uređenja Općine Promina („Službeni vjesnik Šibensko-kninske županije“ broj 5/09, 7/14, 5/17 i 14/18, „Službeno glasilo Općine Promina“ broj 3/20 – autentično tumačenje, 6/20 i 13/22)
PPUG Knin	Prostorni plan uređenja Grada Knina ("Službeni vjesnik Šibensko-kninske županije", broj 05/03., 05/12. i "Službeno glasilo Grada Knina" broj 03/15., 02/20., 05/20.-pročišćeni tekst, 15/22.-ispravak, 21/22., 3/23.-pročišćeni tekst)
PPUO Bilice	Prostorni plan uređenja Općine Bilice ("Službeni vjesnik Šibensko-kninske županije" broj 09/06., 01/10. i "Službeno glasilo općine Bilice" broj 01/20., 06/21. – pročišćeni tekst)
UPU „Ulaz u NP Krka“	Urbanistički plan uređenja 'Ulaz u NP Krka', oznake UT11 („Službeni glasnik Grada Šibenika“ broj 3/17)
UPU naselja Skradin	Urbanistički plan uređenja naselja Skradin ("Službeni vjesnik Šibensko-kninske županije" broj 16/02 i 20/19)
UPU dijela ugostiteljsko - turističke zone	Urbanistički plan uređenja dijela ugostiteljsko-turističke zone: recepcijski i informacijski punkt Roški slap („Službeni glasnik Grada Drniša“ broj 7/16, 64/22)
UPU grada Drniša	Urbanistički plan uređenja grada Drniša („Službeni vjesnik Šibensko-kninske županije“ broj 12/02, 11/06, 6/09, 16/09 – ispravak, 6/13, 14/13, 8/14 i „Službeni glasnik Grada Drniša“ broj 1/17, 6/19, 2/20 – pročišćeni tekst, 9/20, 5/21 – izmj. i dop. Odluke, 2/22 – pročišćeni tekst, 1/23 i 2/24)
GUP grada Šibenika	Generalni urbanistički plan grada Šibenika ("Službeni vjesnik općina Drniš, Knin i Šibenik", broj 14/88., "Službeni vjesnik Šibensko-kninske županije", broj 8/99., 1/01., 5/02. i 5/06. i "Službeni glasnik Grada Šibenika", broj 6/08., 4/14., 2/16., 8/16., 1/17-ispravak)
GUP grada Knina	Generalni urbanistički plan grada Knina („Službeni vjesnik Šibensko-kninske županije“ broj 11/99, 5/05 i 10/11, „Službeno glasilo Grada Knina“ broj 3/15, 14/20, 10/22, 13/22 - pročišćeni tekst, 7/23 i 8/23 - pročišćeni tekst)

Kratice statusa pojedinačnih elemenata	
post.	postojeće – u smislu u naravi izgrađenog odnosno uređenog i/ili opremljenog elementa ili entiteta, neovisno o trenutnom stanju (u funkciji – aktivno; izvan funkcije – neaktivno) ili o pojmu postojeća građevina prema posebnim propisima iz područja prostornog uređenja i gradnje
plan.	planirano – izravno navedeno u PU ili u skladu s PU i važećim dokumentima prostornog uređenja; uključuje i građevine u fazi projektiranja odnosno realizacije
razm.	u razmatranju – inicijative JU koje nisu prethodno planirane u PU, u pravilu iskazane u postupku izrade PPPPO i/ili utvrđene tijekom izrade KPI

Ostale pokrate i kratice	
Bioportal	web portal Informacijskog sustava zaštite prirode
DGU	Državna geodetska uprava
GIS	geoinformacijski sustav
ISPU	Informacijski sustav prostornog uređenja
MKO	mješoviti komunalni otpad
OSP	osobe smanjene pokretljivosti
PK	prihvatni kapacitet
PM	parkirališno mjesto
Popis inv. PU	„Popis zaštićenih vrijednosti i posjetiteljske infrastrukture“ (dostupan za preuzimanje na mrežnim stranicama JU)
Pravilnik o PP	Pravilnik o prostornim planovima (NN 152/2023)
Pravilnik o ZiO	Pravilnik o zaštiti i očuvanju Nacionalnog parka "Krka" (NN 123/19, 111/22)
PUD	plan upravljanja destinacijom

RGI	Registar geografskih imena koji sukladno Zakonu o državnoj izmjeri i katastru nekretnina (NN 112/18, 39/22, 152/24) vodi i održava DGU
RN	Registar nekretnina JU – baza podataka o nekretninama JU
ŠKŽ	Šibensko-kninska županija
TZ ŠKŽ	Turistička zajednica Šibensko-kninske županije
UPOV	uređaj a pročišćavanje otpadnih voda
ZoG	Zakon o gradnji (NN 153/13, 20/17, 39/19, 125/19, 145/24)
ZPI	zona posjetiteljske infrastrukture (u smislu Pravilnika o PP)
ZPU	Zakon o prostornom uređenju (NN 153/13, 65/17, 114/18, 39/19, 98/19, 67/23)
ZZP	Zakon o zaštiti prirode (NN 80/13, 15/18, 14/19, 155/23)

1.2. Ključni pojmovi i obrazloženja

<p>POSJETITELJSKA INFRASTRUKTURA NPK</p>	<p>U smislu KPI, posjetiteljskom infrastrukturom NPK naziva se skup raznovrsnih građevina, posebnih dijelova građevina, prijenosnih objekata, uređenih površina te dr. materijalnih elemenata u sustavu upravljanja posjećivanjem NPK, koje gradi odnosno postavlja te održava i njima izravno upravlja JU (bilo da su u vlasništvu JU, da su JU dani na upravljanje, da su u najmu od strane JU, da su u vlasništvu drugih subjekata u ugovornom odnosu s JU), te koji omogućuju: prihvat, osnovno informiranje, usmjeravanje i sigurno kretanje posjetitelja, edukaciju posjetitelja odnosno interpretaciju vrijednosti NPK, kao i pružanje drugih pratećih usluga.</p> <p>Posjetiteljska infrastruktura NPK u funkciji je upravljanja posjećivanjem na način da omogućuje održivo korištenje šticećenih vrijednosti te doprinosi ispunjavanju odgojno-obrazovnog aspekta sustava zaštite prirode. Za JU, posjetiteljska infrastruktura NPK predstavlja ključnu materijalnu (stvarnu) osnovu za upravljanje posjećivanjem NPK.</p>
<p>KATALOG POSJETITELJSKE INFRASTRUKTURE NPK (KPI)</p>	<p>KPI je strukturirani popis posjetiteljske infrastrukture NPK, popraćen odgovarajućim pojmovnikom.</p> <p>Osim posjetiteljske infrastrukture, KPI obuhvaća i ključne povezane sadržaje za posjetitelje te pojedina sredstva prijevoza kojima upravlja JU. Također, uključuje glavne (s posjetiteljskom infrastrukturom povezane) elemente operativne infrastrukture JU.</p> <p>KPI služi kao alat za cjelovito prostorno i funkcionalno sagledavanje sustava posjećivanja NPK kojim upravlja JU, za standardizaciju dokumentacije, kao i za podršku informiranom donošenju razvojnih odluka, izradi prostornih planova, planova upravljanja i operativnih programa posjećivanja, te za praćenje provedbe upravljačkih aktivnosti.</p> <p>U prvom dijelu (Pojmovnik), utvrđuju se definicije ključnih pojmova i daju odgovarajuća obrazloženja. Drugi dio (Popis) donosi katalog postojećih i planiranih elemenata i entiteta, razvrstanih prema funkciji i lokaciji, uključujući luke i pristaništa, rute i staze, vidikovce, recepcijsko-distribucijske i prezentacijsko-interpretacijske lokalitete i druge elemente te ključnu pripadajuću operativnu infrastrukturu.</p> <p>KPI uspostavlja cjelovitu terminologiju, strukturu i kodni sustav posjetiteljske infrastrukture NPK. Otvoren je za prilagodbe, dopunu i daljnju razradu pri uspostavi odgovarajuće GIS baze podataka.</p>

	Posjetiteljska infrastruktura u PPPPO, Pravilniku o ZiO i PU
ZONA POSJETITELJSKE INFRASTRUKTURE (ZPI)	<p>Sukladno Pravilniku o PP, zona posjetiteljske infrastrukture je „zona organiziranog posjeta turista, odnosno prostorna cjelina namijenjena uređenju površina i gradnji građevina za potrebe posjećivanja i upravljanja zaštićenim područjem“. Pokrata: ZPI. Određuje se PPPPO-om – dakle, u obuhvatu koji odgovara granicama NPK – te je ZPI kategorija koja se pojavljuje samo unutar NPK.</p> <p>Po stupanju na snagu PPPPO, svi prostorni entiteti KPI, a koji se nalaze unutar NPK, moraju dobiti atribut koji daje podatak o smještaju s obzirom na namjenu površina utvrđenu u PPPPO: unutar, djelomično ili izvan zona posjetiteljske infrastrukture, odnosno druge/drugih namjena; za entitete unutar ili djelomično unutar neke od utvrđenih ZPI, upisuje se podatak o kojoj je ZPI riječ.</p>
PODZONA POSJETITELJSKE INFRASTRUKTURE (3b ZPI)	<p>Prema važećem Pravilniku o ZiO: IIIb Podzona posjetiteljske infrastrukture obuhvaća veću infrastrukturu u funkciji posjećivanja NPK (posjetiteljski centri, staze namijenjene posjećivanju, parkirališta, ulazi, info centri i sl.), područja intenzivnog posjećivanja, plovne puteve, pristaništa i lokalitete na kojima je dozvoljeno kupanje; prikazana je na kartografskom prikazu Karta upravljačke zonacije NPK – Prilog I. Pravilnika o ZiO. Pokrata u KPI: 3b ZPI.</p> <p>Po stupanju na snagu PPPPO, očekuje se usklađenost (kartografska i odredbena) odnosno usklađivanje ZPI i podzona posjetiteljske infrastrukture te ostale zonacije u Pravilniku o ZiO i PU.</p>
	Infrastruktura i komunalna infrastruktura
INFRASTRUKTURA	Infrastruktura su komunalne, prometne, energetske, vodne, pomorske, komunikacijske, elektroničke komunikacijske i druge građevine namijenjene gospodarenju s drugim vrstama stvorenih i prirodnih dobara.
KOMUNALNA INFRASTRUKTURA	Komunalna infrastruktura su građevine namijenjene opskrbi pitkom vodom, odvodnji i pročišćavanju otpadnih voda, održavanju čistoće naselja, sakupljanju i obradi komunalnog otpada, ulična rasvjeta, tržnice na malo, groblja, krematoriji i površine javne namjene u naselju.
	Recepcije i info punktovi
RECEPCIJA	<p>Recepcija je odgovarajuće opremljeno mjesto - prostorija, dio prostorije, prostor na otvorenom - na kojem jedan ili više djelatnika JU obavlja uslugu primanja posjetitelja NPK i/ili drugih sadržaja u sustavu posjećivanja kojim upravlja JU¹.</p> <p>Recepcija se može nalaziti (usluga primanja posjetitelja može se obavljati) unutar ili izvan NPK.</p>

¹ Drugi sadržaji u sustavu posjećivanja kojim upravlja JU: npr. interpretacijski i dr. sadržaji Interpretacijskog centra „Krka – vrelo života“, smješteni izvan NPK. Između ostalog, centar sadržava i recepciju. Posjetitelj centra smještenog izvan NPK nije nužno i posjetitelj NPK, jer je moguće da se zadrži samo u razgledavanju interpretacijskih i/ili dr. sadržaja tog centra.

	<p>Usluga primanja posjetitelja na recepciji minimalno obuhvaća:</p> <ul style="list-style-type: none"> - osnovno informiranje o načinima (opcijama) i pravilima posjećivanja te usmjeravanje posjetitelja; - prodaju ili kontrolu ulaznica, koju obavljaju djelatnici JU ili, u slučaju korištenja automatskih sustava (kontrolni uređaji, kartomati) uz mogućnost pomoći od strane djelatnika JU. <p>Recepcija može biti smještena u zatvorenom, natkrivenom ili na otvorenom prostoru. Primjerice, recepcija može biti integrirana u posjetiteljski centar (kao zasebna prostorija ili dio veće prostorije), a na izdvojenim lokalitetima recepcija može biti određeno mjesto sa štandom i djelatnikom JU koji obavlja uslugu primanja posjetitelja.</p> <p>Recepcija predstavlja temeljnu točku izravne komunikacije JU s posjetiteljima „u živo“. Obuhvaća najmanje jedno, a može imati i veći broj prodajno-informacijskih mjesta (PIM).</p> <p>Postojeća recepcija može biti aktivna (u funkciji, otvorena) ili neaktivna (privremeno zatvorena); smatra se aktivnom (otvorenom) ako je u funkciji barem jedno PIM, odnosno neaktivnom (zatvorenom) ako nijedno PIM nije u funkciji².</p>
PRODAJNO-INFORMACIJSKO MJESTO (PIM)	<p>Prodajno-informacijsko mjesto (PIM; pojednostavljeni izraz: prodajno mjesto) je odgovarajuće opremljeno radno mjesto u sklopu recepcije, namijenjeno pružanju usluge primanja posjetitelja. Recepcija obuhvaća jedno ili više PIM-ova. PIM je u pravilu fiksno i opremljeno POS-blagajnom. Iznimno, u slučaju izdvojenih recepcija na otvorenom, PIM može predstavljati djelatnik JU s mobilnom blagajnom.</p> <p>Postojeće PIM može biti aktivno (u funkciji, otvoreno) ili neaktivno (privremeno zatvoreno).</p>
INFO PUNKT	<p>Info punkt (IP) je odgovarajuće opremljeno mjesto - prostorija, dio prostorije, mjesto na otvorenom prostoru - na kojem jedan ili više djelatnika JU obavlja uslugu informiranja i usmjeravanja posjetitelja NPK i/ili drugih sadržaja u sustavu posjećivanja kojim upravlja JU.</p> <p>Usluga informiranja posjetitelja na info punktu minimalno obuhvaća osnovno informiranje o načinima (opcijama) i pravilima posjećivanja te usmjeravanje posjetitelja. Na info punktu dodatno se mogu obavljati: kontrola ulaznica, evidencija posjeta, poslovi nadzora i sl.</p>
BRODSKA RECEPCIJA	<p>Brodsko recepcija je recepcija čija je primarna funkcija informiranje i usmjeravanje posjetitelja koji koriste izlete plovilima za posjećivanje pojedinih lokaliteta NPK, te prodaja ili kontrola odgovarajućih ulaznica odnosno karata.</p>

² Tijekom godine (sezonski) pojedine recepcije mogu biti neaktivne (zatvorene); također, na aktivnoj (otvorenoj) recepciji s većim brojem prodajno-informacijskih mjesta, ovisno o očekivanom broju posjetitelja, aktivna su (otvorena) sva prodajno-informacijska mjesta ili samo dio; na recepciji s većim brojem prodajno-informacijskih mjesta, dio se može odrediti samo za prodaju, a dio samo za informiranje.

	Recepcijsko-distribucijski lokaliteti i objekti
RECEPCIJSKO-DISTRIBUCIJSKI LOKALITET (RDL)	<p>Recepcijsko-distribucijski lokalitet (RDL) je administrativno-tehnički pojam KPI. RDL-om se smatra svaki zasebno utvrđeni lokalitet (mjesto) na kojemu se nalazi ili se planira smještaj recepcije ili info punkta, te s kojega se posjetitelji u pravilu usmjeravaju i „distribuiraju“ prema drugim lokalitetima, odnosno atrakcijama u sustavu posjećivanja kojim upravlja JU. RDL se može nalaziti izvan, na granici ili unutar NPK.</p> <p>U slučaju NPK, RDL-ovi obuhvaćaju razmjerno velik broj i širok spektar raznovrsnih lokaliteta, odnosno objekata i sklopova smještenih na tim lokalitetima: od zasebnih info punktova i pomoćnih recepcija, preko manjih sklopova koji objedinjuju recepciju, sanitarije, površine za promet u mirovanju i pojedine dodatne sadržaje, do složenih prostornih i funkcionalnih cjelina glavnih posjetiteljskih centara s multimedijalnim interpretacijskim sadržajima, drugim uslugama za posjetitelje te ekstenzivnim površinama za promet u mirovanju i za potrebe sustava prijevoza posjetitelja u organizaciji JU.</p> <p>Sukladno navedenom, KPI daje prijedlog vrsta i funkcionalne klasifikacije RDL-ova u sustavu posjećivanja NPK, te u tom smislu definira: posjetiteljski centar, recepcijski centar, interpretacijski centar, prezentacijski centar, info centar, recepcijski punkt, pomoćnu recepciju i info punkt.</p>
IDEALNI MODEL FUNKCIONALNE KLASIFIKACIJE RDL-OVA	<p>Idealni model funkcionalne klasifikacije RDL-ova služi kao referentni okvir za njihovo međusobno usklađeno i dosljedno programiranje unutar cjelovitog sustava posjećivanja NPK. Može se koristiti pri pobližem određivanju razmještaja sadržaja, izradi projektnih zadataka odnosno uređenju i održavanju pojedinačnih lokaliteta i njihovih elemenata sukladno važećim planskim dokumentima, kao i pri izradi programskih prijedloga u postupku izrade prostornih planova. U praksi, pojedini RDL-ovi mogu opravdano odstupati od idealnog modela, a klasifikacija i programski detalji pojedinih RDL-ova prilagođavaju se konkretnim prostornim, organizacijskim i upravljačkim okolnostima. JU, sukladno svojim prioritetima i planovima, određuje značaj i ulogu pojedinog lokaliteta ili objekta u sustavu posjećivanja NPK.</p>
POSJETITELJSKI CENTAR	<p>Posjetiteljski centar je glavno mjesto ulaska u sustav posjećivanja NPK kojim upravlja JU – glavni centar sustava – s odgovarajućim sadržajima smještenim u jednoj ili više građevina te na otvorenom. Programiran je za prihvata velikog broja individualnih posjetitelja i posjetitelja u okviru organiziranih agencijskih grupa te za organiziranu distribuciju posjetitelja u širem prostoru – prema drugim lokalitetima i atrakcijama. S obzirom na očekivane tokove posjetitelja, lokalitet obuhvaća jednu ili više recepcija s većim brojem PIM-ova. U pravilu, posjetiteljski centar posjetiteljima pruža i najširi raspon pratećih usluga i sadržaja te opcije odmora posjetitelja na samom lokalitetu.</p> <p>Ako je objekt smješten u naselju, te parkiralište, sanitarije, suvenirnica, ugostiteljski sadržaji i sl. postoje u okolici objekta, sam objekt JU ne mora imati te sadržaje da bi bio klasificiran kao posjetiteljski centar.</p>
RECEPCIJSKI CENTAR	<p>Recepcijski centar je lokalni centar prihvata i distribucije posjetitelja s odgovarajućim sadržajima smještenim u jednoj ili više građevina te na otvorenom. Programiran je za razmjerno veliki broj individualnih posjetitelja i posjetitelja u okviru organiziranih agencijskih grupa te za organiziranu distribuciju posjetitelja prema pojedinim lokalitetima i atrakcijama. U pravilu obuhvaća jednu recepciju s većim brojem PIM-ova. Opcije informiranja posjetitelja na lokalitetu obuhvaćaju raspon od osnovnog informiranja i usmjeravanja, do (u pravilu tematski odnosno lokalno usmjerene) prezentacije /</p>

	interpretacije vrijednosti NPK. Posjetiteljima pruža i odgovarajuće prateće usluge i sadržaje te mogućnost odmora posjetitelja na samom lokalitetu (u pravilu, manji opseg informiranja, odnosno edukacije / interpretacije, i pratećih usluga, te manje očekivano kraće trajanje zadržavanja na samom lokalitetu u usporedbi s posjetiteljskim centrima).
INTERPRETACIJSKI CENTAR	Interpretacijski centar je manji ili srednji centar unutar ili izvan NPK, primarno fokusiran na interpretaciju vrijednosti NPK i/ili specifičnih tema (lokalnih ili općih) povezanih s NPK. Opcije informiranja posjetitelja na lokalitetu obuhvaćaju raspon od osnovnog informiranja i usmjeravanja, do obilaska stalnog interpretacijskog i/ili privremenog izložbenog postava.
PREZENTACIJSKI CENTAR	Prezentacijski centar je manji ili srednji centar izvan NPK, u funkciji prezentacije JU i NPK potencijalnim posjetiteljima NPK te kontinuirane suradnje s lokalnom zajednicom i dr. dionicima u okruženju NPK. Programiran je za manji broj individualnih posjetitelja, njihovo osnovno informiranje i usmjeravanje te za povremena događanja. Sadržava najmanje jednu višenamjensku prostoriju prilagodljivu korištenju od strane lokalne zajednice i dr. dionika. Fokus je na promociji i suradnji.
INFO CENTAR	Info centar je manji centar izvan NPK (udaljen od NPK), u funkciji informiranja i usmjeravanja (potencijalnih) posjetitelja NPK; reprezentativnog i/ili administrativnog značaja.
RECEPCIJSKI PUNKT	<p>Recepcijski punkt je točka prihvata i distribucije posjetitelja izvan glavnih i lokalnih centara. Sadržava recepciju i ograničene dodatne usluge odnosno sadržaje za posjetitelje ili samo recepciju od značaja na makro-razini (npr. ulaz u NPK, orijentacija, usmjeravanje). Sadržaji / funkcije idealno uključuju: osnovno informiranje i usmjeravanje posjetitelja, sanitarije za posjetitelje i pojedine prateće usluge manjeg opsega (bife i/ili suvenirnica). Raznovrsni slučajevi, ovisni o posebnostima konkretnih lokaliteta te potrebama.</p> <p>Osnovno informiranje i usmjeravanje na lokalitetu se dopunjuje informacijama putem letaka, mapa, brošura i ploča. Lokalitet eventualno pruža i zaštitu od sunca/kiše (nadstrešnica, sjenica, zaklon), odnosno obuhvaća malo odmorište. Može sadržavati i manje pomoćne (servisne) elemente operativne infrastrukture JU.</p>
POMOĆNA RECEPCIJA	<p>Pomoćna recepcija je točka prihvata i distribucije posjetitelja izvan glavnih i lokalnih centara, u pravilu bez dodatnih sadržaja i usluga. Sadržaji / funkcije: prihvata, osnovno informiranje i usmjeravanje posjetitelja, eventualno i sanitarije za posjetitelje.</p> <p>Osnovno informiranje i usmjeravanje na lokalitetu se dopunjuje informacijama putem letaka, mapa, brošura i ploča. Eventualno pruža i zaštitu od sunca/kiše (nadstrešnica, sjenica, zaklon), odnosno obuhvaća malo odmorište.</p>

	Prezentacijsko-interpretacijski lokaliteti
PREZENTACIJSKO-INTERPRETACIJSKI LOKALITETI (PIL-ovi)	<p>Administrativno-tehnički (interni, „kataloški“) pojam KPI. Prezentacijsko-interpretacijskim lokalitetima (pokrata: PIL) nazivaju se posjećivanju posebno prilagođeni – uređeni i opremljeni – lokaliteti prirodne baštine ili lokaliteti na kojima su smještene građevine i drugi artefakti kulturne baštine, te koji se prezentiraju i interpretiraju <i>in situ</i> – na prvotnome položaju, na nepromijenjenome (iskonskome) mjestu. U pravilu, riječ je o lokalitetima atrakcija unutar NPK do kojih se dolazi u sklopu posjeta nakon što je posjetitelj već prošao odgovarajuću recepciju te na taj način (prije dolaska do samog prezentacijsko-interpretacijskog lokaliteta) „ušao“ u sustav posjećivanja kojim upravlja JU.</p> <p>PIL-ovi se razvrstavaju prema resursnoj osnovi, odnosno prema temama prezentacije i interpretacije. U KPI, dan je načelni prijedlog razvrstaja postojećih i planiranih PIL-ova odnosno PIL-ova u razmatranju.</p>
MLIN	Mlin je postrojenje za mljevenje žitarica do finoće praha (brašna).
VODENICA (MLINICA)	U smislu KPI, vodenica je građevina (zgrada) s postrojenjem za iskorištavanje energije vodotoka, njezinom pretvorbom koristan mehanički rad. Postrojenje koje vodenica sadržava u pravilu je mlin, te je mlinica uvriježeni lokalni sinonim za vodenicu. Također, vodenica može sadržavati odnosno obuhvaćati i druga postrojenja, uređaje ili naprave na vodeni pogon: stupe, koševe za ispiranje sukna i dr.
STUPA	Stupa je uređaj za preradu sukna udarcima maljeva (stupanjem) kako bi sukno postalo mekše i kompaktnije, smješten na tekućim vodama u posebnoj zgradi ili kao dio vodenice (mlinice).
KOŠ	Koš je naziv za korito ili manji bazen bačvastog oblika, u pravilu od kamena, u kojem se obavlja završno ispiranje sukna („valjanje“) pod stalnim mlazom čiste vode koja njime protječe. U NPK, koševi se nazivaju i valjavica ³ .
AMFITEATAR	U sustavu posjetiteljske infrastrukture NPK, jedini amfiteatar u punom povijesnom etimološkom, odnosno arheološkom i tipološkom smislu jest Amfiteatar Burnum: izvorna antička rimska građevina punog eliptičnog tlocrta s gledalištem koje sa svih strana okružuje centralni prostor – arenu.
PRINCIPIJ	Građevina ili sklop građevina zapovjedništva rimskoga vojnog logora.

³ Uvriježeno korištenje u NPK odstupa od Hrvatske enciklopedije, mrežno izdanje. Leksikografski zavod Miroslav Krleža, 2013. – 2025. (pristupljeno 15.12.2025.; <https://enciklopedija.hr/clanak/stupa-etnologija>) prema kojem se stupa naziva i valjavicom.

	Operativna infrastruktura
OPERATIVNA INFRASTRUKTURA	U KPI, operativnom infrastrukturu naziva se skup raznovrsnih građevina ili dijelova građevina, prijenosnih objekata, uređenih površina te dr. materijalnih elemenata i entiteta koje gradi, postavlja ili uređuje JU za potrebe upravljanja, uključujući upravljanje posjećivanjem. U pravilu nije dostupna posjetiteljima, nego služi internim funkcijama i djelatnicima JU. Primjeri: upravne zgrade i uredi, sanitarije za djelatnike JU, arhive, zgrade nadzorne službe, čuvara prirode, zaštite i spašavanja i ostale pomoćne građevine (spremišta, servisne zgrade i sl.), parkirališta i garaže za potrebe voznog parka JU i djelatnika JU te dr. slični sadržaji.
OPERATIVNI CENTAR	Operativni centar je veća funkcionalna cjelina operativne infrastrukture JU na određenom lokalitetu, koja zbog svojeg opsega i uloge ima središnji značaj u sustavu upravljanja (provođenju administrativnih, nadzornih, logističkih i dr. servisnih – operativnih aktivnosti).
	Ostali ključni pojmovi / elementi sustava
PRISTANIŠTE	U smislu KPI, pojam pristanište koristi se kao pojednostavljeni naziv za svaku zasebno određenu površinu (koja uključuje odgovarajući kopneni i morski odnosno vodeni dio), bilo na moru i pomorskom dobru, bilo na unutarnjim vodama, a koje se precizno razvrstavaju sukladno posebnim propisima o pomorskom dobru i morskim lukama (kao dio luke otvorene za javni promet, luka posebne namjene, privezište ili dr.) odnosno o plovidbi i lukama unutarnjih voda.
BICIKLISTIČKA RUTA	U KPI, biciklistička ruta je pravac (trasa) kojim se vodi biciklistički promet, označen odgovarajućim prometnim znakom odnosno elementima signalizacije sukladno pravilniku kojim je propisan jedinstveni vizualni identitet zaštite prirode u RH. Prema posebnom propisu – Pravilniku o biciklističkoj infrastrukturi (NN 028/2016) – biciklistička ruta je pravac kojim se vodi biciklistički promet i koja je označena propisanim prometnim znakom; biciklističku rute čine biciklističke prometnice i ceste za mješoviti promet.
PJEŠAČKE RUTE I STAZE	Pješačke rute su putem mrežnih stranica i promotivnih materijala JU promovirani pravci (trase) pješačkog kretanja posjetitelja, cjelovito koncipirani te opremljeni odgovarajućim elementima signalizacije i interpretacije. Osim dionica koje je uredila i održava JU, općenito mogu obuhvaćati dionice ili segmente koji se u skladu s posebnim propisima smatraju nerazvrstanim cestama i ulicama, te koji su u nadležnosti drugih dionika. U pojedinim slučajevima, različite pješačke rute se na određenim dionicama međusobno preklapaju. Dionice ruta odnosno njihovi segmenti raznovrsni su u tehničkom smislu: od jednostavnih radova (raščišćavanja i/ili zaravnjivanja terena), preko popločanih segmenata, raznovrsnih stuba i ograda ili segmenata koji koriste veće uređene pješačke površine, do segmenata koji su u naravi građeni mostovi raznovrsnih konstrukcija.

	<p>Kako su rute u svim ili u glavnim dionicama opremljene elementima signalizacije i interpretacije, te s obzirom na uvriježeno korištenje riječi staza, pojednostavljeno (prvenstveno u funkciji komunikacije s posjetiteljima) se nazivaju poučnim pješačkim stazama (pokrata: PS)</p> <p>U KPI, pojam pješačka staza obuhvaća sve staze za kretanje pješaka, te su pješačke staze razvrstane na: poučne pješačke staze (PS) i ostale pješačke staze (PSo).</p>
VIDIKOVAC	<p>Mjesto posebno uređeno za promatranje krajobraza, uključujući i svu prijenosnu ili s tlom povezanu opremu: uređenje terena / partera, podzide, stube, ograde i sl. te klupe, stolove, nadstrešnice (sjenice), koševе za otpatke, signalizaciju i dr.</p> <p>U KPI se vidikovci dijele na tri osnovne vrste:</p> <ul style="list-style-type: none"> a) zasebni vidikovci – dostupni uz javne ceste odnosno mimo pješačkih staza koje je uredila JU b) vidikovci u sklopu posebno uređenih zelenih i pješačkih površina b) vidikovci staza <p>Vidikovci staza dodatno su razvrstani na primarne (glavne atrakcije staza; smješteni u pravilu na kraju staze odnosno rute) i sekundarne (odmorišta staza koja zbog svog položaja imaju i funkciju vidikovca).</p> <p>Pojam vidikovac ne odnosi se na moguće posebne samostojeće građevine poput promatračnica i dijelova zgrada koji se mogu koristiti kao terase (nadvišene nad okolnim terenom) te s funkcijom identičnom funkciji vidikovca (promatranje krajobraza).</p> <p>Smješteni unutar ili, najčešće, izvan ZPI; dopuštena razina uređenja odnosno opseg zahvata u prostoru u pravilu ovisi o tom položaju (veća ograničenja izvan ZPI).</p>
ODMORIŠTE STAZE	<p>U KPI, odmorište staze je uređeno mjesto za odmor i element (dio) staze, njeno proširenje minimalno opremljeno klupom, koje nema obilježja vidikovca.</p> <p>Može sadržavati i drugu prijenosnu ili s tlom povezanu opremu, odnosno obuhvaćati: - uređenje terena / partera, podzide, stube, ograde i sl. te klupe, stolove, nadstrešnice (sjenice), koševе za otpatke, signalizaciju i dr.</p>
PROMATRAČNICA	<p>Građevina ili dio građevine s platformom ili terasom nadvišenom nad okolnim terenom, namijenjena promatranju krajobraza.</p> <p>U KPI, uvodi se kao kategorija koja odgovara postojećoj građevini u „Eko kampusu Krka“. Kategorija se učestalo javlja u raznim zaštićenim područjima. S obzirom na aktualne planove JU, potencijalno je značajna u daljnjem razvoju sadržaja i elemenata posjetiteljske infrastrukture NPK.</p>
NATHODNIK	<p>Nathodnik je građevina slična mostu, pasarela, namijenjena sigurnom prijelazu pješaka iznad kolnika.</p>

	U kontekstu aktualnih planova NPK i pojmovnima KPI, treba imati u vidu kako takve građevine mogu biti programirane, pozicionirane i arhitektonski oblikovane na način da imaju i funkciju promatračnice.
IZLETIŠTA / PIKNIK ZONE	Veće površine rekreacije (odmora) na otvorenom s minimalnim uređenjima i opremom: klupe i stolovi za sjedenje, manji koševi za miješani komunalni otpad (MKO) i/ili razvrstavanje („u nizu“ ili sl.) te drugu sl. prijenosnu ili s tlom povezanu opremu (elementi signalizacije i interpretacije i sl.). Pretežito zemljane, šljunčane i zelene površine, s minimalnim uređenjima (nužni potporni zidovi, stube, ograde i sl.).
SANITARIJE	Pojam obuhvaća sanitarne čvorove te prijenosne kabine kemijskih WC-a i sl. prijenosne objekte.
SANITARNI ČVOR	Dio zgrade ili zgrada uređen/a i opremljen/a (najmanje zahodskom školjkom i umivaonikom) za održavanje osobne higijene.
PARKIRALIŠNA POVRŠINA	Parkirališna površina (pojednostavljeni naziv: parkiralište) je površina namijenjena prometu u mirovanju. Sukladno Pravilniku o PP, na parkirališnim površinama dopušteno je postavljanje, uređenje i gradnja: urbane opreme, zaštitnih zelenih površina, nadstrešnica, montažnih građevina (kioska). Parkirališnim površinama se u KPI smatraju i površine za privremeno zadržavanje autobusa koji obavljaju prijevoz posjetitelja NPK. Lokalitet koji osim parkirališne površine obuhvaća recepciju ili info punkt, razvrstava se u recepcijsko-distribucijski lokalitet (RDL) ⁴ .
UGOSTITELJSKI SADRŽAJI	U smislu KPI, ugostiteljski sadržaji podrazumijevaju poslovnu uslužnu namjenu - restoran, bar, buffet i sl., odnosno odgovarajuće zgrade bez smještaja. S obzirom na specifičnosti NPK, zahtjeve prema posebnim propisima te realne mogućnosti opremanja odgovarajućom infrastrukturom, na pojedinim lokalitetima je predviđen ugostiteljski sadržaj moguće realizirati prodajom napitaka te pretpakiranih (snack i sl.) proizvoda putem prodajnih automata i sl. (prema posebnom propisu o trgovini: oblik trgovine na malo izvan prodavaonica).
UGOSTITELJSKI SMJEŠTAJ / SMJEŠTAJNI OBJEKTI	U NPK te KPI - ostali ugostiteljski objekti za smještaj, sukladno posebnim propisima iz područja ugostiteljstva i turizma.
SUVENIRNICA	Zgrada ili dio zgrade čija je osnovna namjena prodaja suvenira. Može obuhvaćati i pružanje osnovnih informacija te usmjeravanje posjetitelja i/ili druge oblike trgovine na malo.
AMFITEATRALNI PROSTORI	Izraz amfiteatralni prostor u KPI se koristi kao krovni termin za funkcionalni sklop gledališta i prezentacijskog prostora (govornice, pozornice) na otvorenom, u kojem je prostorna organizacija određena stepenasto uzdignutim ili ravnim gledalištem (kružnog, polukružnog ili segmentiranog tlocrtnog oblika) te fokalnim odnosno osnim smještajem prostora za prezentaciju. Pojam podjednako obuhvaća uređene terene (minimalne zahvate uređenja, npr. uz korištenje prirodne

⁴ Primjer 1. – parkiralište Bogatić Miljevački: uz postavljanje npr. samo prijenosne kućice u funkciji recepcije, lokalitet se smatra RDL-om (sadrži lokaliteta: recepcija, parkiralište). Primjer 2. – parkiralište na lokalitetu Lozovac: integralni dio lokaliteta Ulaz Lozovac, odnosno planiranog PC „Lozovac“.

	forme terena te uz minimalnu opremu) i nenatkrivene građevine odgovarajućih obilježja ⁵ . Za razliku od „gledališta“ (mjesto publike), „auditorija“ (mjesto slušanja) ili „pozornice“ (mjesto izvedbe), koji su parcijalni termini, izraz amfiteatralni prostor obuhvaća oba pola komunikacije.
DJEČJE IGRALIŠTE	Planski oblikovana površina u sustavu posjetiteljske infrastrukture NPK, namijenjena za igru djece. Može obuhvaćati hortikulturno uređenje, oblikovanje i uređenje terena u funkciji dječjih aktivnosti, uređenje i postavljanje igrala za djecu, urbane opreme, pješačkih staza. Ne obuhvaća gradnju čvrstih građevina, već samo uređenje otvorenih površina. Ako postoji ugroženost sigurnosti djece (zbog prometa, položaja ili sl.) igralište mora biti ograđeno.
PRIJENOSNI OBJEKT	Pokretnina ⁶ poput pokretne naprave (npr. štanda, prijenosne kabine) ili prenosive klupe, koša i sl., smještena na određenom lokalitetu. Prijenosni objekt nije čvrsto povezan s tlom, niti postavljen na temelje ili priključen na komunalnu infrastrukturu.
SAMOSTOJEĆA ZGRADA	Zgrada koja se ni jednim svojim dijelom ne naslanja na druge zgrade niti je na nju prislonjena pomoćna zgrada.
SLOBODNOSTOJEĆA ZGRADA	Sukladno Pravilniku o PP, slobodnostojeća zgrada je zgrada koja je sa svih strana odmaknuta od granica građevne čestice ili koja je sa svih strana odmaknuta od granica građevne čestice osim od regulacijske linije na kojoj je izgrađena.
	Točke ulaza (pojmovi od značaja za GIS)
točka ulaza u NPK → TOČKA ULAZA	Administrativno-tehnički (interni, „kataloški“) pojam KPI od značaja za GIS. U idealnom slučaju, točka na granici NPK u kojoj os javne ili nerazvrstane ceste, ulice, staze ili plovnog puta sječe granicu NPK. U naravi, točkom ulaza smatra se i mjesto koje približno odgovara idealnom slučaju. Pojednostavljeni naziv: točka ulaza. Pokrata: TU. Točke ulaza u NPK dijele se na: <ul style="list-style-type: none">- točke ulaza u NPK za posjetitelje (TU-P) i- druge točke ulaza u NPK (TU-D). Atributi:

⁵ Za prostore koji odgovaraju navedenom opisu čest je slučaj da ih se popularno naziva amfiteatrima te da ih se tako i službeno brendira. Svojevrzni otklon od izvornoga etimološkog i povijesnog značenja pojma amfiteatar (bilo pri definiranju amfiteatralnog tipa ili izravno u načinu korištenja samog izraza amfiteatar) prisutan je i u suvremenoj arhitekturi i krajobraznom oblikovanju, uključujući globalno najpoznatiji priručnik za arhitektonsko projektiranje (Neufert) odnosno utjecajne priručnike za krajobraznu arhitekturu (u Europi: Zimmerman; u SAD-u: Harris i Dines). U KPI se amfiteatom naziva isključivo Amfiteatar Burnum, dok se za ostale prostore na otvorenome koji imaju pojmovnikom određena obilježja koristi naziv amfiteatralni prostori.

⁶ Pokretnina poput štanda sama-po-sebi nije entitet. Međutim, lokalitet koji je u cjelovito koncipiranom sustavu posjećivanja određen za smještaj „pomoćne recepcije“ i na njemu smješten prijenosni štand u funkciji „pomoćne recepcije“ predstavljaju entitet „pomoćna recepcija br. x“ koji tvore ta dva elementa.

	<ul style="list-style-type: none"> - koordinate točke ulaza - pristup (do točke ulaza): javna cesta, nerazvrstana cesta, ulica, put, staza, plovni put, javna prometna površina, preko lokaliteta posjetiteljske infrastrukture JU i dr. <p>Točke ulaza na kojima je moguće kretanje pješaka, biciklista i vozila se u pravilu obilježavaju postavljanjem odgovarajuće informacijske ploče u njenoj neposrednoj blizini, a ploča upućuje (i) na odgovarajuća pravila ponašanja u skladu s Pravilnikom o ZIO.</p>
<p>točka ulaza u NPK za posjetitelje → TOČKA ULAZA ZA POSJETITELJE</p>	<p>Administrativno-tehnički (interni, „kataloški“) pojam KPI od značaja za GIS. Točka ulaza u NPK predviđena za ulazak posjetitelja u NPK.</p> <p>Pojednostavljeni naziv: točka ulaza za posjetitelje. Pokrata: TU-P.</p> <p>Posebni atributi⁷:</p> <ul style="list-style-type: none"> - glavna ili sporedna; - aktivna (tj. otvorena za posjetitelje) ili neaktivna (tj. privremeno zatvorena za posjetitelje⁸) - uređenje i oprema (povezano s definiranjem grupe: može biti dio lokaliteta ili s nekim lokalitetom tvoriti grupu) - vrsta i naziv / opis prometne površine odnosno plovnog puta unutar NPK, nakon točke ulaza za posjetitelje: pješačka, biciklističko-pješačka, biciklistička, kolna, kolno-pješačka; ako je točka ulaza za posjetitelje obuhvaćena pojedinim poučnim pješačkim stazama i/ili biciklističkim rutama, navodi se kojima) <p>Označavanje na kartografskim prikazima (u odgovarajućem krupnijem mjerilu): strelica i točka – pristup (smjer ulaska) i točka ulaza za posjetitelje.</p>
<p>druge točke ulaza u NPK → DRUGE TOČKE ULAZA</p>	<p>Administrativno-tehnički (interni, „kataloški“) pojam KPI od značaja za GIS. Naziv za točke ulaza u NPK koje nisu predviđene za ulazak posjetitelja u NPK.</p> <p>Pojednostavljeni naziv: druge točke ulaza. Pokrata: TU-D.</p> <p>Posebni atributi:</p> <ul style="list-style-type: none"> - obilježena (tj. s postavljenom odgovarajućom signalizacijom) ili neobilježena (tj. signalizacije nema); - odgovarajuća napomena ako je planirano ili je u tijeku uređenje nakon kojeg će se konkretna točka razvrstati u točku ulaza za posjetitelje <p>Napomena: uočiti da se postojeće neaktivne (privremeno zatvorene) točke ulaza za posjetitelje ne smatraju drugim točkama ulaza.</p>

⁷ Posebni atributi – dodatni u odnosu na attribute općenitijeg pojma; u ovom slučaju, dodatni u odnosu na attribute bilo koje točke ulaza u NPK.

⁸ Npr. zbog radova ili sezonski u okviru cjelovitog koncepta upravljanja posjećivanjem i prihvatnim kapacitetom.

	Službeni ulazi za posjetitelje
<p>službeni ulaz u NPK za posjetitelje → SLUŽBENI ULAZ</p>	<p>Administrativni pojam, iz Pravilnika o ZiO, te povezan sa specifičnim izričajem Pravilnika o ZiO⁹, a odnosi se na ulaze za posjetitelje. Pojednostavljeni naziv: službeni ulaz.</p> <p>Pojam se odnosi na načelno određeno (nazivom naznačeno) „mjesto“ ulaza posjetitelja u sustav upravljanja posjećivanjem NPK kojim upravlja JU. Ulazak u sustav u pravilu podrazumijeva i kupnju odnosno kontrolu / evidenciju odgovarajuće ulaznice.</p> <p>Jedno takvo „mjesto“ (jedan službeni ulaz) u naravi obuhvaća jednu ili više recepcija i/ili info punktova (RDL-ova) – unutar, na granici ili izvan NPK, povezanih s odgovarajućim točkama ulaza za posjetitelje. U pojedinim slučajevima, kad su jedna ili više recepcija odnosno info punktova smještene „dublje“ unutar NPK, službeni ulaz može obuhvaćati i više točaka ulaza za posjetitelje (primjer: službeni ulaz Remetić – recepcija na lokalitetu Remetić i dvije točke ulaza – jedna pristupom iz smjera Rupa, a druga pristupom iz smjera Dubravica).</p> <p>Jednim nazivom službenog ulaza u pravilu se obuhvaćaju točke ulaza za posjetitelje i recepcije odnosno info punktovi (RDL-ovi) s iste strane toka rijeke Krke.</p> <p>Službeni ulazi u kontekstu KPI:</p> <ul style="list-style-type: none"> - određivanje točaka ulaza za posjetitelje mora biti usklađeno sa službenim ulazima koji su određeni / koji će se odrediti Pravilnikom o ZiO odnosno njegovim ID; - u razm. je razvrstavanje na glavne i sporedne službene ulaze; podjela na glavne i sporedne (sekundarne) službene ulaze proizlazi podjednako iz planiranog intenziteta tokova posjetitelja na pojedinom ulazu (koja u pravilu proizlazi iz intenziteta posjećivanja jedne ili više atrakcija do kojih se preko tog ulaza najčešće dolazi), kao i iz uloge ulaza u cjelovitom sustavu posjećivanja NPK: glavni ulazi obuhvaćaju lokalitete koji se koriste i kao mjesta usmjeravanja posjetitelja (distribucije) prema daljnim lokalitetima odnosno drugim glavnim ili sporednim ulazima, idealno putem prijevoza organiziranog od strane JU. <p>Službeni ulaz određen Pravilnikom o ZiO može biti: aktivan (tj. otvoren za posjetitelje) ili neaktivan (tj. zatvoren za posjetitelje). Kako službeni ulaz može obuhvaćati više recepcija odnosno info punktova, smatra se aktivnim (otvorenim) ako je otvorena najmanje jedna obuhvaćena recepcija ili info punkt.¹⁰</p>

⁹ Izraz službeni ulaz uvriježeno se koristi u pravilnicima o zaštiti i očuvanju zaštićenih područja RH, a za koje je ZZP propisao donošenje tih pravilnika. ZZP nije definirao pojam službeni ulaz, niti se takav izraz spominje u ZZP. Također, u pravilnicima o zaštiti i očuvanju RH koristi se (uvriježeno je) i razvrstavanje na glavne i sporedne službene ulaze.

¹⁰ Neaktivan (zatvoren) službeni ulaz: – trenutno (npr. zbog radova), – sezonski (u okviru cjelovitog koncepta upravljanja posjećivanjem i prihvatnim kapacitetom), – na srednji ili duži rok (npr. planirani, ali još neopremljen službeni ulaz, ili ako još nisu ispunjeni zahtjevi sigurnosti na atrakciji/atrakcijama zbog koje/ih je pojedini službeni ulaz određen). Navedeno se komunicira prema posjetiteljima putem mrežnih stranica JU, kako za službeni ulaz tako i za svaku od recepcija i info punktova razvrstanih po službenim ulazima.

	<p>Napomene za kartografske prikaze odnosno GIS: jedan službeni ulaz tretirati kao sustav povezanih prostornih entiteta određen jednom ili više recepcija i/ili info punktova te odgovarajućom jednom ili više točaka ulaza za posjetitelje; navedeni entiteti koji tvore jedan službeni ulaz tretiraju se kao grupa povezanih prostornih entiteta.</p>
<p>ULAZ ZA POSJETITELJE → „ulaz u NPK“</p>	<p>Pojam koji proizlazi iz Pravilnikom o ZiO (odnosno njegovim ID) utvrđenih službenih ulaza te razmještaja recepcija i info punktova, a koristi se u komunikaciji s posjetiteljima. Pregledno i pojednostavljeno obuhvaća suodnos točaka ulaza za posjetitelje i „povezanih“ recepcija izvan, na granici ili unutar NPK, a na koje se posjetitelji upućuju putem mrežnih stranica JU, mapa i brošura te u izravnoj komunikaciji s djelatnicima JU. U krajnje pojednostavljenoj formi komunikacije s posjetiteljima: ulaz u NPK. Obavezno se koristi na način da se za svaki jasno navode informacije o: lokacijama recepcija i/ili info punktova koje obuhvaća, mogućim i/ili preporučenim načinima pristupa tim recepcijama, drugim sadržajima na lokalitetima recepcija te o opcijama obilaska nakon prolaska „kroz“ pojedinu recepciju.</p> <p>Jedan ulaz u NPK prostorno i hijerarhijski grupira recepcije u lako sagledive veće cjeline, a u pobližem opisu upućuje na konkretne točke ulaza za posjetitelje. Korištenje izraza ulaz u NPK mora biti u funkciji stvaranja pregledne mentalne mape cjelovitog sustava posjećivanja te orijentacije posjetitelja. U skladu s navedenim, jedan ulaz u NPK trebao bi obuhvaćati samo točke ulaza za posjetitelje i recepcije koje su smještene s iste strane toka rijeke Krke.</p> <p>Kao i službeni ulaz, definiranje pojedinog ulaza u NPK je arbitrarno: npr. recepcija centra JU u Drnišu ili poslovnice u Kninu ne obuhvaća se nekim od ulaza u NPK; JU procjenjuje da li će npr. recepciju u Interpretacijskom centru „Krka – vrelo života“ obuhvatiti pojmom „Ulaz Kistanje“.</p>

	Prostorni i strukturni pojmovi
ELEMENT	Općeniti naziv za sastavni dio veće, složenije cjeline.
ENTITET	Osnovna kataloška jedinica KPI, nositelj određene funkcije u sustavu posjećivanja NPK. Entiteti KPI su prostorni entiteti. Ovisno o obliku, veličini i mjerilu prikaza, ili trenutnoj razini definiranosti (u slučaju entiteta u razmatranju), prostor koji zauzima entitet se kartografski prikazuje poligonom, linijom ili točkom. ¹¹ Entiteti se u GIS-u opisuju atributima.
LOKALITET	Opći pojam za mjesto (lokaciju ili predjel) na kojem se nalazi ili se planira odnosno razmatra smještaj jednog ili više entiteta odnosno elemenata.
LOKACIJA	Tip lokaliteta kojem je moguće precizno odrediti granicu tlocrtne površine koju zauzima. Razgraničeni lokalitet.
PREDJEL	Tip lokaliteta kojem nije moguće precizno odrediti granicu tlocrtne površine. U pravilu je određen grupom prostorno koncentriranih i funkcionalno povezanih elemenata i/ili entiteta.
GRUPA	Skup od dva ili više elemenata i/ili entiteta, koji su prostorno koncentrirani na nekom predjelu i, u pravilu, funkcionalno povezani na način da tvore prostorno-funkcionalnu cjelinu višeg reda. Primjer: grupa koju tvore pristanište i pomoćna brodska recepcija.

¹¹ Primjer linijskih entiteta su poučne pješačke rute / staze. Primjer točkastih entiteta: vidikovci. Primjer entiteta koji se prikazuje poligonom: Eko kampus Krka. U slučaju da neki, izvjesno veliki, ali tek razmatrani entitet nema određenu lokaciju, može se prikazati točkom u približnom „težištu“ lokaliteta (predjela) na koji se idealno namjerava smjestiti.

1.3. Popis kodova i oznaka

Kategorije i vrste¹²te odgovarajući kodovi kataloških jedinica

KATEGORIJE	VRSTE UNUTAR KATEGORIJA ¹³	KATALOŠKA OZNAKA – KOD
LUKE I PRISTANIŠTA		PR
	pristanište – morska luka ili privezište	PR-M-xx
	pristanište na unutarnjim vodama	PR-U-xx
BICIKLISTIČKE RUTE		BR
	cestovna ruta	BR-R-xx
	treking i obiteljska ruta	BR-T-xx
	brdska ruta	BR-M-xx
PJEŠAČKE RUTE I STAZE		PS
	poučna pješačka ruta / staza	PS-xx
	ostale pješačke staze	PSo-xx
VIDIKOVCI I PROMATRAČNICE		V
	zasebni vidikovac	Vz-xx

¹² Sustav kategorija i vrsta KPI određen je prvenstveno analizom karakterističnih uloga (funkcija) i značaja koju različiti postojeći i planirani entiteti imaju odnosno trebaju imati u sustavu posjećivanja NPK. Tako određene kategorije odnosno vrste ne odgovaraju nužno i namjeni površina ili pojedinačnih građevina definiranoj striktno prema propisima iz područja prostornog uređenja i gradnje.

¹³ Dvostrukom zvjezdicom (**) označene su vrste čije se jedinice popisuju zasebno, ali se inherentno, prostorno i funkcionalno pojavljuju i u sastavu drugih složenijih vrsta. Uz navedeno, postoje i slučajevi u kojima pojedine vrste obuhvaćaju entitete koji se smatraju samostalnim jedinicama, kao i one koji su sastavni dijelovi složenijih funkcionalnih cjelina ili katalogiziranih vrsta. KPI nastoji provesti optimizaciju podataka i osigurati preglednost sustava unatoč složenim prostornim i funkcionalnim preklapanjima.

	vidikovac uređene zelene ili pješačke površine**	Vup-xx
	vidikovac staze – primarni (glavna atrakcija)**	Vst1-xx
	vidikovac staze – sekundarni (odmorišta-vidikovci)**	Vst2-xx
	promatračnica	Vp-xx
POSEBNO UREĐENE ZELENE I PJEŠAČKE POVRŠINE		UP
	izletište / piknik zona	UP-I-xx
	uređene parkovne / pretežito zelene površine	UP-Z-xx
	uređene pješačke / višenamjenske površine	UP-P-xx
POSEBNE GRAĐEVINE PROMETNE INFRASTRUKTURE		PG
	most	PG-M-xx
	nathodnici i sl. građevine – pasarele	PG-P-xx
	alternativni sustav prijevoza	PG-A-xx
RECEPCIJSKO-DISTRIBUCIJSKI LOKALITETI I OBJEKTI		RDL-xx ¹⁴
	posjetiteljski centar	PC
	receptijski centar	RC
	interpretacijski centar	IntC
	prezentacijski centar	PrezC

¹⁴ S obzirom na trenutnu fazu razvoja posjetiteljske infrastrukture NPK i složene varijante odnosa postojećih i planiranih sadržaja na lokalitetima, KPI u kodovima RDL-ova ne iskazuje vrstu RDL-a. Klasifikacija i vrste RDL-ova te odgovarajući podatci za sve lokalitete i kataloške jedinice detaljno su pojašnjeni odnosno obrađeni u poglavlju 2.8 KPI.

	info centar	InfC
	repcijski punkt	Rp
	pomoćna recepcija	pR
	info punkt	Ip
PREZENTACIJSKO-INTERPRETACIJSKI LOKALITETI		PIL-xx ¹⁵
	geologija i arheološka baština – prehistorija	pr
	arheološka baština – antika	an
	srednjovjekovna povijest – utvrde	su
	etnografska baština	et
	industrijska baština	in
	šume i šumarstvo	šu
OPERATIVNA INFRASTRUKTURA		OI
	centrala uprave	OI-A-xx
	operativni centar	OI-C-xx
	servisni objekti	OI-S-xx
Dopunske oznake: - dionice poučnih pješačkih staza: PS-xx-a, -b, -c,...; - odvojci poučnih pješačkih staza: PS-xx-od1, -od2, -od3, ...; - odvojci ostalih pješačkih staza: PSo-xx-1, -2, 3, ...; - za planirano ili u razmatranju dodaje se nastavak: _pl		

¹⁵ KPI u kodovima PIL-ova ne iskazuje vrstu PIL-a. Vrsta PIL-a i podatci iz kojih ona proizlazi dio su atributa svakog PIL-a. Razvrstaj PIL-ova te odgovarajući podatci za sve lokalitete i kataloške jedinice detaljno su pojašnjeni odnosno obrađeni u poglavlju 2.9 KPI.

Oznake sadržaja koji se u pravilu¹⁶ javljaju kao integralni dijelovi drugih entiteta

sadržaji	oznake
parkirališne površine	Pa
sanitarije	Sa
ugostiteljski sadržaj	Ug
suvenirnica ili sl. trgovina	Su
konferencijska dvorana	Kd
amfiteatralni prostor	Ap
dječje igralište	Di
smještajni objekt	Sm
zgrada za smještaj i prezentaciju zbirke	Zb
u popisu se, po lokalitetima i/ili entitetima, posebno navode i dr. elementi odnosno sadržaji (npr.: javne česme / fontane s pitkom vodom, taktilne mape, punionice električnih prijevoznih sredstava, solarne klupe, posebni semafori, nadstrešnice, stolovi i klupe, koševi, osnovni podatci o postavljenim elementima signalizacije i interpretacije itd.)	

¹⁶ Tj. u slučaju posjetiteljske infrastrukture NPK – njenog postojećeg, planiranog i razmatranog stanja.

2. POPIS POSJETITELJSKE INFRASTRUKTURE, POVEZANIH SADRŽAJA TE GLAVNE OPERATIVNE INFRASTRUKTURE KOJIMA UPRAVLJA JAVNA USTANOVA „NACIONALNI PARK KRKA“

2.1. Luke i pristaništa (PR)

2.1.1. Morske luke i pristaništa (PR-M)

PR-M	MORSKE LUKE I PRISTANIŠTA – postojeće stanje							
r. br.	pojednostavljeni naziv (naziv lokaliteta)	oznaka KPI	pozicija	naziv prema važećim aktima	površina lučkog područja (kopneni i morski dio)	opis	katastarska općina (k.o.), katastarska čestica (k.č.)	relevantni prostorni planovi
1.	Pristanište Skradin	PR-M-01	izvan NPK	Luka posebne namjene „Pristanište turističkih brodova u Skradinu“; skraćeno („u daljnjem tekstu“): pristanište Skradin	5480 m ²	sastoji se od 8 mjesta za privez plovila, tj. betonskih plutajućih gatova: 4 gata za max. 8 plovila do max. dužine 31 m, od kojih jedan (gat) služi kao interventni vez (u slučaju hitnosti); na operativnom dijelu pristaništa obavlja se opskrba plovniha objekata električnom energijom i opskrba plovniha objekata pitkom vodom te (u skladu s posebnim aktom JU, uz odgovarajuće odobrenje i suglasnosti) opskrba plovniha objekata gorivom	kopneni dio: k.o. Skradin, k.č. 3944, (pomorsko dobro) ¹⁷	PPŠKŽ – prostorni plan područne (regionalne) razine; PPUG Skradin i UPU naselja Skradin – prostorni planovi lokalne razine ¹⁸

¹⁷ Ugovor o koncesiji za posebnu upotrebu pomorskog dobra u svrhu izgradnje i korištenja luke posebne namjene – pristanište turističkih brodova u Skradinu (KLASA: 934-01/16-01/116, URBROJ: 2182/1-06-16-1, Šibenik, od 26. rujna 2016.) između davatelja koncesije ŠKŽ i ovlaštenika koncesije JU, navodi (sukladno odgovarajućem rješenju o utvrđivanju granica lučkog područja) kako lučko područje sveukupno „obuhvaća 5.480 m², od čega 271 m² kopnenog dijela te 5.209 m² morskog dijela. U sastavu kopnenog dijela lučkog područja je dio k.č. br. 148/11 k.o. Skradin, a koja je nastala cijepanjem k.č. 148/5 na k.č. 148/5 i k.č. 148/11 sve k.o. Skradin u površini od 159 m² te dio k.č. br. 3254/2 u površini od 112 m².“

¹⁸ U granicama koje približno odgovaraju utvrđenim granicama lučkog područja luke posebne namjene – pristanište turističkih brodova u Skradinu, važeći UPU naselja Skradin, u skladu s PPUG Skradina, planira dio luke otvorene za javni promet „Lnp – privez u funkciji NP Krka“.

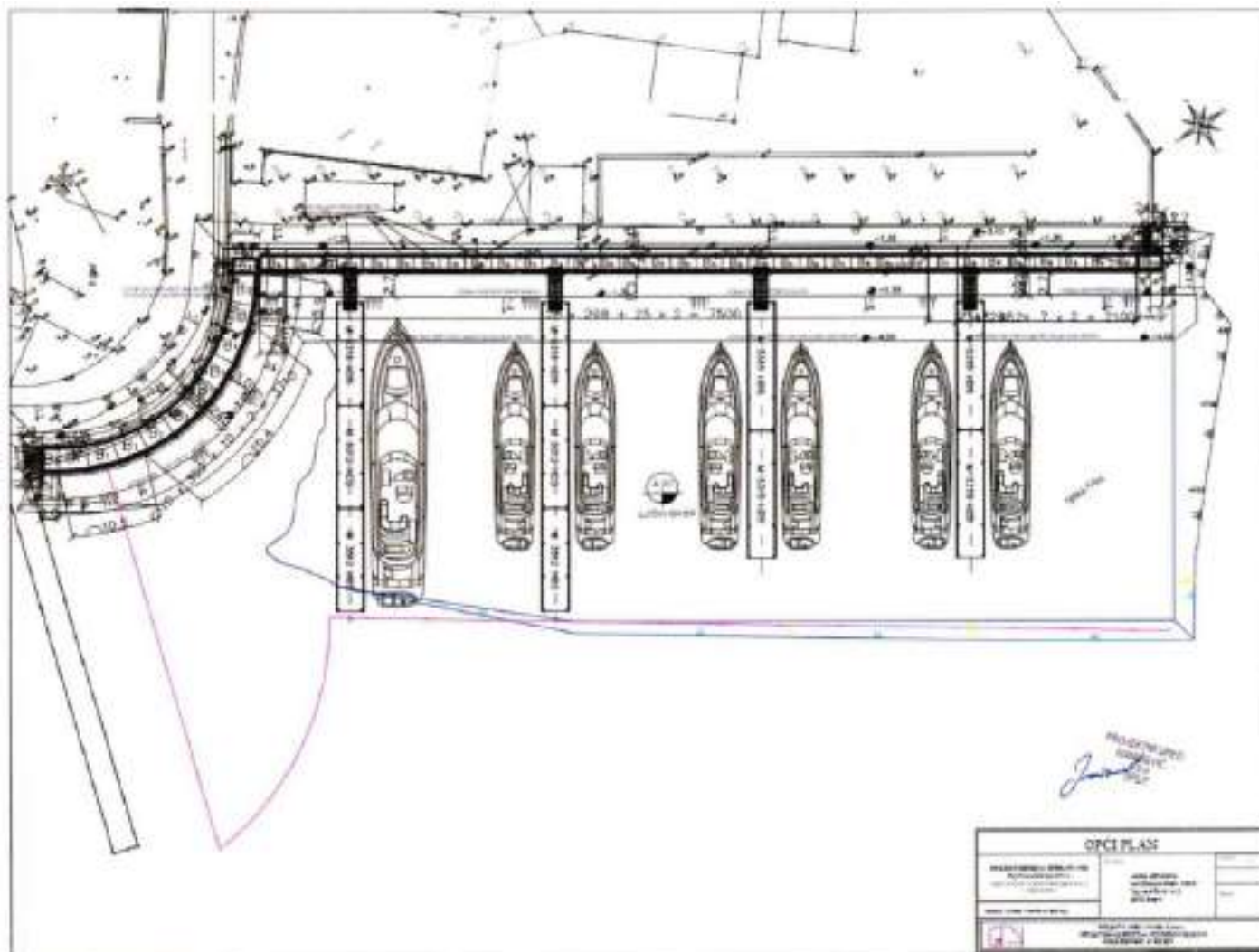
2.	Donje pristanište Skradinski buk	PR-M-02	unutar NPK	„Pristanište u luci Skradinski buk“; skraćeno („u daljnjem tekstu“): pristanište Skradinski buk	neodređena	sastoji se od jednog plutajućeg gata – privezišta ukupne duljine 100 m – koji je sastavljen od 9 plutajućih pontona; na gatu je predviđen privez 1 izletničkog broda duljine do 33 metra, te 2 izletnička broda duljine do 24 metra privezanih bokom za gat s jugozapadne strane gata; pristup plutajućem gatu s obale osiguran je preko 3 prilazna mostića – pasarele	prema položaju gata na DKP: k.o. Dubravice, dio 1630/1 i dio 1630/2	PP NPK / PPPPO
<p>Prema važećem Pravilniku o redu u luci posebne namjene „Pristanište turističkih brodova u Skradinu“ i „Pristanište u luci Skradinski buk (ex kamp)“, KLASA: 342-01/23-02/01, URBROJ: 2182-1-49-05/01-24-19, od 23. srpnja 2024.:</p> <p>- Pristanište Skradin mogu koristiti plovila u vlasništvu JU, plovila koja pod koncesijom prevoze posjetitelje za NPK, plovila koja dovoze posjetitelje u NPK, a nemaju koncesiju za uplov u NPK te plovila tijela državne uprave kada obavljaju djelatnosti u okviru svojih ovlasti. Plovila u vlasništvu JU imaju pravo neograničenog boravka na pristaništu. Plovila koja pod koncesijom prevoze posjetitelje u ime i za JU imaju pravo boravka na vezu za vrijeme trajanja ugovora. Plovila koja dovoze posjetitelje u NPK, a nemaju koncesiju za uplov u NPK, nemaju pravo na duži boravak na pristaništu osim da se izvrši ukrcaj i iskrcaj posjetitelja; maksimalno vrijeme zadržavanja tijekom ukrcaja i iskrcaja je 20 minuta. Plovila na pristaništu vezuju se prema uputama djelatnika NPK koji se nalaze na samom pristaništu.</p> <p>- Donje pristanište Skradinski buk mogu koristiti plovila u vlasništvu JU, plovila koja pod koncesijom prevoze posjetitelje za NPK te plovila tijela državne uprave kada obavljaju djelatnosti u okviru svojih ovlasti. Plovila u vlasništvu JU imaju pravo neograničenog boravka na pristaništu. Plovila koja pod koncesijom prevoze posjetitelje u ime i za JU imaju pravo boravka na vezu za vrijeme trajanja ugovora. Plovila na pristaništu vezuju se prema uputama djelatnika NPK koji se nalaze na samom pristaništu.</p> <p>Precizniji opis korištenja dan je u napomenama uz tablicu u poglavlju 2.1.3.2. Organizirani prijevoz posjetitelja NPK: relacije, mjesta pristajanja i plovila.</p>								
<p>Napomene:</p> <p>- Izraz pristanište koristi se sukladno važećim aktima ŠKŽ i JU. U razmatranju je planiranje „Pristaništa u luci Skradinski buk“ u PPPPO kao privezišta, sukladno zakonu o pomorskom dobru i morskim lukama.</p> <p>- Pored Skradinskog mosta, izvan („na granici“) NPK, nalazi se pontonski „pristan“ neodređenog pravnog statusa, koji za tehničke potrebe povremeno koriste i brodovi JU. Relevantni prostorni planovi: PPŠKŽ, PPUG Skradin.</p> <p>- Poveznica s aktivnostima PU: EC 39 (održavanje postojećih pristaništa za brodove, po potrebi izgradnja novih), prioritet 2, 2023-25.</p> <p>- Specifični podatci: zasebno iskazane površine kopnenog i morskog dijela, duljina operativne obale, najveća moguća / dopuštena duljina plovila na vezu, materijali / konstrukcija, pristup.</p>								

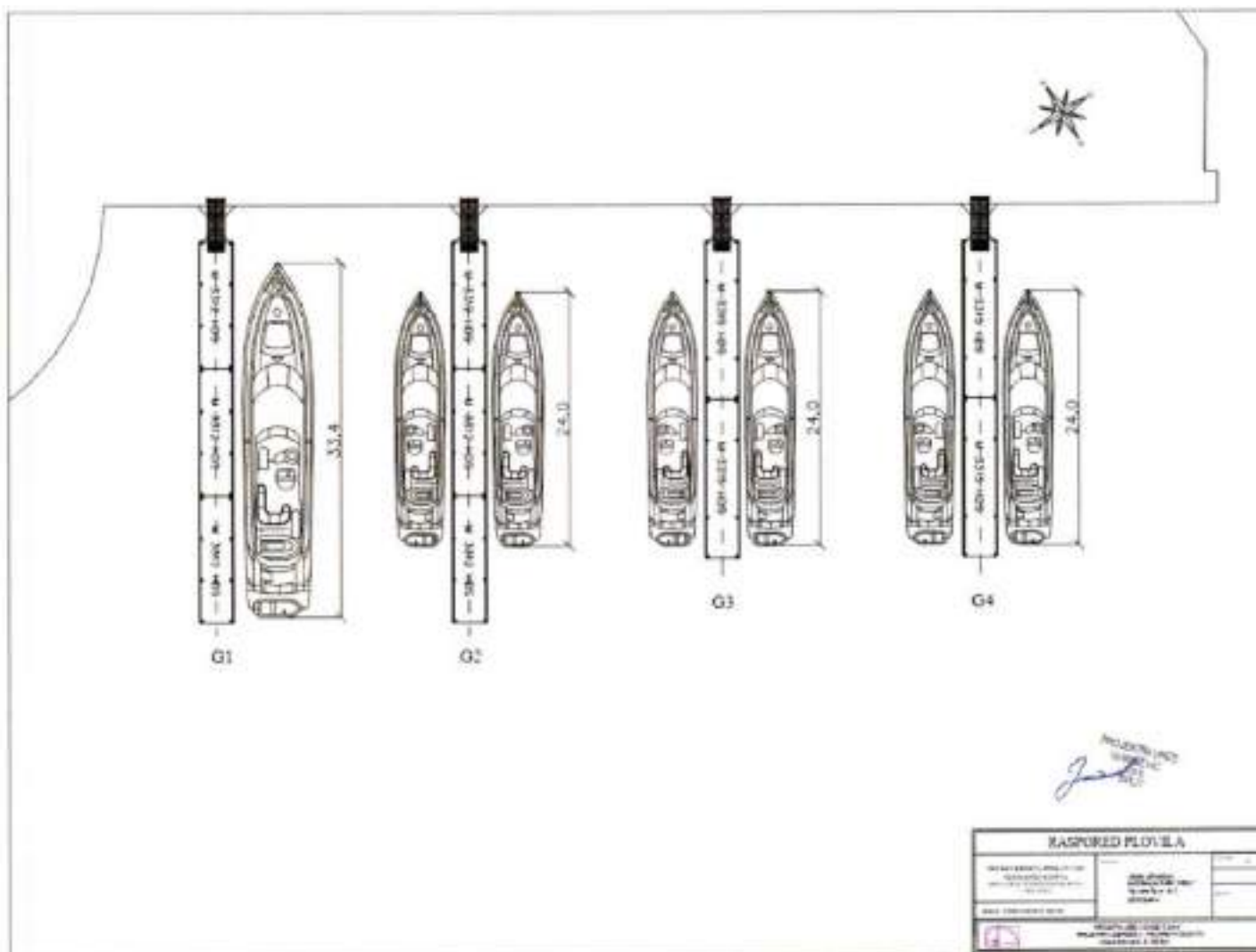
Pristanište Skradin	PR-M-01	izvan NPK	stanje 250602_1654
---------------------	---------	-----------	--------------------



Pristanište Skradin – opći plan

PR-M-01





Donje pristanište Skradinski buk	PR-M-02	unutar NPK	stanje 250520_1127
----------------------------------	---------	------------	--------------------



2.1.2. Pristaništa na unutarnjim vodama (PR-U)

PR-U	PRISTANIŠTA NA UNUTARNJIM VODAMA – postojeća i planirana / u razmatranju (_pl) - sva pristaništa na unutarnjim vodama su unutar NPK; za sva pristaništa, relevantni prostorni plan je PP NPK / PPPPO				
r. br.	KPI naziv pristaništa / lokaliteta	oznaka KPI	oznaka i naziv prema važećim aktima	površina lučkog područja (kopneni i vodeni dio) ¹⁹	katastarska općina (k.o.), katastarska čestica (k.č.) ²⁰
1.	Gornje pristanište Skradinski buk 1	PR-U-01	P1 – Skradinski buk	3101 m2	k.o. Lozovac, po dio od k.č.: 1061, 1062/2, 1062/3, 1062/4, 1063 i 1064
2.	Pristanište Visovac	PR-U-02	P2 – Visovac	7047 m2	k.o. Dubrave, po dio od k.č.: *75/1, *75/3, 2638/1, 2638/2, 2638/3, 2639/2, 2678/1, 2678/2; k.o. Brištani, k.č. 2378
3.	Donje pristanište Roški slap	PR-U-03	P3 – Roški slap 1	2745 m2	k.o. Bogatić Miljevački, po dio od k.č.: 753/1, 753/22, *49
4.	Gornje pristanište Roški slap	PR-U-04	P4 – Roški slap 2	1745 m2	k.o. Bogatić Miljevački, dio k.č. 753/1
5.	Pristanište Carigradska draga (Manastir Krka)	PR-U-05	P5 – Manastir	237 m2	k.o. Kistanje, po dio od k.č.: 4744, 5447/2
6.	Pristanište Mlinarski kuk	PR-U-06	P6 – Mlinarski kuk ²¹	502 m2	k.o. Dubrave, dio k.č. 1629/1
7.	Pristanište Remetić	PR-U-07	P7 – Remetić	332 m2	k.o. Dubrave, dio k.č. 2678/1
8.	Pristanište Stinice	PR-U-08	P8 – Stinice	1558 m2	k.o. Brištani, po dio od k.č.: 1013, 1011/3, 1011/4, 2370/1, 2378
9.	Remontno pristanište Pisak	PR-U-09	P9 – Remontno	3926 m2	k.o. Dubrave, po dio od k.č.: 2678/1, 504

¹⁹ Na temelju obrade digitalnih geokodiranih vektorskih podataka JU / Lučke uprave Sisak.

²⁰ Prema Pravilniku o redu u turističkom pristaništu na unutarnjim vodama NP „Krka“ (KLASA: 342-01/16-02/02, URBROJ: 2182/1-15/4-05/1-16-3, od 19. prosinca 2016.).

²¹ U Pravilniku iz fusnote 16 omaškom je upisan naziv „P6 – Kalički kuk“, o čemu je obaviještena nadležna Lučka uprava Sisak.

10.	Gornje pristanište Skradinski buk 2	PR-U-10_pl	- (u razmatranju)
11.	Pristanište Brzak (Nečven)	PR-U-11_pl	- (u razmatranju)
12.	Pristanište Podbara	PR-U-12_pl	- (u razmatranju)
13.	Pristanište Kobiljača	PR-U-13_pl	- (u razmatranju)
14.	Pristanište Glavica	PR-U-14_pl	- (u razmatranju)
<p>Napomene:</p> <ul style="list-style-type: none"> - Poveznica s aktivnostima PU: EC 39 (održavanje postojećih pristaništa za brodove, po potrebi izgradnja novih), prioritet 2, 2023-25. - Specifični podatci: zasebno iskazane površine kopnenog i vodenog dijela, duljina operativne obale, najveća moguća / dopuštena duljina plovila na vezu, materijali / konstrukcija, pristup. 			

Gornje pristanište Skradinski buk 1	PR-U-01	unutar NPK	stanje 250607_1801
-------------------------------------	---------	------------	--------------------



Pristanište Visovac	PR-U-02	unutar NPK	stanje 250520_1007
---------------------	---------	------------	--------------------



Donje pristanište Roški slap	PR-U-03	unutar NPK	stanje 250519_1752
------------------------------	---------	------------	--------------------



Gornje pristanište Roški slap	PR-U-04	unutar NPK	stanje 250519_1749
-------------------------------	---------	------------	--------------------



Pristanište Carigradska draga (Manastir Krka)	PR-U-05	unutar NPK	stanje 250606_1759
---	---------	------------	--------------------



Pristanište Mlinarski kuk	PR-U-06	unutar NPK	stanje 250607_1751
---------------------------	---------	------------	--------------------



Pristanište Remetić	PR-U-07	unutar NPK	stanje 250520_1000
---------------------	---------	------------	--------------------



Pristanište Stinice	PR-U-08	unutar NPK	stanje 250520_0955
---------------------	---------	------------	--------------------




Remontno pristanište Pisak	PR-U-09	unutar NPK	stanje 250723_1753
----------------------------	---------	------------	--------------------



(plan. / razm.) Gornje pristanište Skradinski buk 2	PR-U-10_pl	unutar NPK	stanje 250607_1824
---	------------	------------	--------------------



(plan. / razm.) Pristanište Brzak (Nečven)	PR-U-11_pl	unutar NPK	stanje 250606_1545
--	------------	------------	--------------------



(plan. / razm.) Pristanište Podbara	PR-U-12_pl	unutar NPK	stanje 250602_1822
-------------------------------------	------------	------------	--------------------



(plan. / razm.) Pristanište Kobiljača	PR-U-13_pl	unutar NPK	stanje 250724_1735
---------------------------------------	------------	------------	--------------------



(plan. / razm.) Pristanište Glavica	PR-U-14_pl	unutar NPK	stanje 250723_1752
-------------------------------------	------------	------------	--------------------



2.1.3. Plovila u sustavu posjećivanja

2.1.3.1. Plovila u vlasništvu JU za organizirani prijevoz posjetitelja i dodatne usluge; smještaj plovila (vez)

PLOVILA U VLASNIŠTVU JU - ZA ORGANIZIRANI PRIJEVOZ POSJETITELJA i - VIP ture na relaciji za koju je od strane JU organiziran prijevoz posjetitelja					
r. br.	naziv ili registracijska oznaka plovila	pogon	broj putnika (kapacitet)	relacija na kojoj se koristi	smještaj plovila (vez)
1.	brod Nečven	motorni (dizel)	134	Skradin – Skradinski buk – Skradin	luka posebne namjene - Pristanište Skradin
2.	brod Guduća	motorni (dizel)	63	Skradin – Skradinski buk – Skradin	luka posebne namjene - Pristanište Skradin
3.	brodica Skradinka (184975 ŠB)	motorni (dizel)	12 – za VIP ture	Skradin – Skradinski buk – Skradin	luka posebne namjene - Pristanište Skradin
PLOVILA U VLASNIŠTVU JU - ZA IZLETE, uključujući VIP ture na pojedinim relacijama					
r. br.	naziv ili registracijska oznaka plovila	pogon	broj putnika (kapacitet)	relacija na kojoj se koristi	smještaj plovila (vez)
1.	brod Vuk Mandušić	motorni (dizel)	22	1. Skradinski buk – Visovac – Skradinski buk 2. Skradinski buk – Visovac – Roški slap – Skradinski buk 3. Skradinski buk – Čikola (bez zaustavljanja) – Skradinski buk	Gornje pristanište Skradinski buk 1
2.	brod Trošenj	motorni (dizel)	60	1. Skradinski buk – Visovac – Skradinski buk 2. Skradinski buk – Visovac – Roški slap – Skradinski buk	Gornje pristanište Skradinski buk 1

				3. Skradinski buk – Čikola (bez zaustavljanja) – Skradinski buk	
3.	brod Ključica	motorni (dizel)	60	1. Skradinski buk – Visovac – Skradinski buk 2. Skradinski buk – Visovac – Roški slap – Skradinski buk 3. Skradinski buk – Čikola (bez zaustavljanja) – Skradinski buk	Gornje pristanište Skradinski buk 1
4.	brod Brljan	motorni (dizel)	25	1. Skradinski buk – Visovac – Skradinski buk 2. Skradinski buk – Visovac – Roški slap – Skradinski buk 3. Skradinski buk – Čikola (bez zaustavljanja) – Skradinski buk	Gornje pristanište Skradinski buk 1
5.	brod Visovac	električni	50	1. Skradinski buk – Visovac – Skradinski buk 2. Skradinski buk – Visovac – Roški slap – Skradinski buk 3. Skradinski buk – Čikola (bez zaustavljanja) – Skradinski buk	Donje pristanište Roški slap* (*opremljeno razvodnim ormarom preko kojeg se obavlja punjenje plovila na električni pogon)
6.	brodica 485 SK	motorni (benzin)	12 – za VIP ture	1. Skradinski buk – Visovac – Skradinski buk 2. Skradinski buk – Visovac – Roški slap – Skradinski buk 3. Skradinski buk – Čikola (bez zaustavljanja) – Skradinski buk	suhi vez (u pravilu, na parkiralištu Lozovac) te prebacivanje auto-dizalicom JU na željenu lokaciju
7.	brodica 267968 ŠB	motorni (benzin)	12 – za VIP ture	1. Skradinski buk – Visovac – Skradinski buk 2. Skradinski buk – Visovac – Roški slap – Skradinski buk 3. Skradinski buk – Čikola (bez zaustavljanja) – Skradinski buk	suhi vez (u pravilu, na parkiralištu Lozovac) te prebacivanje auto-dizalicom JU na željenu lokaciju
8.	brodica 293511 VD	motorni (benzin)	12 – za VIP ture	1. Skradinski buk – Visovac – Skradinski buk 2. Skradinski buk – Visovac – Roški slap – Skradinski buk 3. Skradinski buk – Čikola (bez zaustavljanja) – Skradinski buk	suhi vez (u pravilu, na parkiralištu Lozovac) te prebacivanje auto-dizalicom JU na željenu lokaciju
9.	brod Miljevci	električni	50	Donje pristanište Roški slap – Visovac - Donje pristanište Roški slap	Donje pristanište Roški slap* (*opremljeno razvodnim ormarom preko kojeg se obavlja punjenje plovila na električni pogon)

10.	brod Rošnjak	motorni (dizel)	25	Gornje pristanište Roški slap – (Manastir Krka; neaktivno 2025. - do daljnjeg) – starohrvatske utvrde Nečven i Trošenj – Gornje pristanište Roški slap	Gornje pristanište Roški slap
11.	brod Miljacka	motorni (dizel)	25	Gornje pristanište Roški slap – (Manastir Krka; neaktivno 2025. - do daljnjeg) – starohrvatske utvrde Nečven i Trošenj – Gornje pristanište Roški slap	Gornje pristanište Roški slap
12.	brodica 554 ŠB	motorni (dizel)	12	Remetić – Visovac – Stinice - Visovac	Pristanište Visovac
13.	brod Torak	motorni (diesel)	(trenutno neodređeno, cca 80)	Skradinski buk – Visovac – Roški slap – Skradinski buk	trenutno izvan upotrebe
<p>Podatci o plovilima koje koristi nadzorna služba te lokalitetima na kojima su plovila smještena:</p> <ul style="list-style-type: none"> - na Gornjem pristaništu Skradinski buk 1 smještena su (na vezu) i plovila nadzorne službe <ol style="list-style-type: none"> 1. brodica RH888ŠB Merry fisher 625 2. „gumenjak“ RH641ŠB Novomar NM 450 - na Gornjem pristaništu Roški slap smještena su (na vezu) i plovila nadzorne službe <ol style="list-style-type: none"> 1. brodica RH789ŠB Reful 700 2. brodica RH136ŠB Elan 401 - na lokalitetu Lozovac (Ulaz Lozovac / parkiralište), na suhom vezu, smješta se plovilo nadzorne službe <ol style="list-style-type: none"> 1. „gumenjak“ RH342ŠB, Lomac 510 					

2.1.3.2. Organizirani prijevoz posjetitelja NPK: relacije, mjesta pristajanja i plovila

PRIJEVOZ POSJETITELJA NPK PLOVILIMA – ORGANIZIRANI PRIJEVOZ POSJETITELJA NPK PLOVILIMA				
r. br.	relacija	trajanje plovidbe u jednom smjeru	opis organiziranog prijevoza („linije“), s navedenim mjestima pristajanja plovila	plovila JU
1.	Skradin – Skradinski buk – Skradin	cca 20 min.	<p>organizirani prijevoz posjetitelja - plovidba se odvija prema utvrđenom rasporedu (voznom redu) i služi učinkovitom i kontroliranom dovođenju posjetitelja od Skradina (izvan NPK) do Skradinskog buka i natrag;</p> <p>mjesto polaska: Pristanište Skradin (izvan NPK)</p> <p>mjesto dolaska: Donje pristanište Skradinski buk (unutar NPK; područje Skradinskog buka, desna obala)</p> <p>mjesto povratka: Pristanište Skradin (izvan NPK)</p> <p>organizirani prijevoz je u pravilu dostupan od 1.4. – 31.10. svake godine</p>	<ul style="list-style-type: none"> brod „Nečven“ - pogon: dizelski motor; kapacitet: 134 putnika brod „Guduća“ - pogon: dizelski motor; kapacitet: 63 putnika; <p>smješteni na vezu u luci posebne namjene - Pristaništu Skradin;</p> <p>plovilo u vlasništvu JU, na istoj relaciji, ali isključivo za najam (tzv. VIP ture):</p> <ul style="list-style-type: none"> brodica 184975 ŠB „Skradinka“; pogon: dizelski motor; kapacitet: 12 putnika <p>smještena na vezu u luci posebne namjene – Pristaništu Skradin</p>
<p>Osim plovila JU koja organizirano prevoze posjetitelje na relaciji Skradin – Skradinski buk – Skradin (tj. s Pristaništa Skradin na Donje pristanište Skradinski buk i natrag), u prijevozu posjetitelja na toj relaciji te u prijevozu posjetitelja izravno plovnim putem do Donjeg pristaništa Skradinski buk uključena su i dodatna plovila, kako slijedi:</p> <ol style="list-style-type: none"> 1. plovila drugih pravnih osoba ("koncesionara") koja uz koncesijsko odobrenje JU imaju pravo na izravno uplovljavanje u NPK, te koja od svog polazišta prevoze posjetitelje izravno na Donje pristanište Skradinski buk; tijekom sezone najčešće ih je 6, a najviše 10 takvih plovila; 2. plovila drugih pravnih osoba koja dovoze posjetitelje na Pristanište Skradin, gdje posjetitelji prelaze na brodove JU u sustavu organiziranog prijevoza na relaciji Skradin – Skradinski buk – Skradin; takva plovila nemaju pravo na duži boravak na Pristaništu Skradin osim da se izvrši ukrcaj i iskrcaj posjetitelja - maksimalno vrijeme zadržavanja tijekom ukrcaja i iskrcaja je 20 minuta; 3. plovila s čijim je vlasnicima JU sklopila odgovarajući ugovor o poslovnoj suradnji, te koja ("u najmu") sudjeluju u organiziranom prijevozu posjetitelja na relaciji Skradin – Skradinski buk – Skradin („prevoze posjetitelje u ime i za JU“); takva plovila imaju pravo boravka na vezu u Pristaništu Skradin za vrijeme trajanja ugovora; u pravilu je riječ o 4 broda. 				

2.1.3.3. Dodatne usluge - izleti plovilima: relacije, mjesta pristajanja i plovila

PRIJEVOZ POSJETITELJA NPK PLOVILIMA – DODATNE USLUGE: IZLETI PLOVILIMA ²²				
r. br.	relacija (pojednostavljeni opis)	ukupno trajanje izleta	opis izleta, s mjestima pristajanja plovila	plovila JU ²³
1.	Skradinski buk – Visovac Skradinski buk	2 sata	<p>mjesto polaska – lokalitet koji se posjećuje (mjesto pristajanja) – mjesto povratka:</p> <p>Gornje pristanište Skradinski buk 1 (P1) – Visovac (P2) – Gornje pristanište Skradinski buk 1 (P1)</p> <p>izlet uključuje posjet Visovcu – razgledavanje u pratnji informatora – u trajanju od 30'</p> <p>trajanje plovidbe: cca 2 x 45'</p> <p>povratak s Visovca obuhvaća isključivo skupinu izletnika koji su na izlet zajedno krenuli s područja Skradinskog buka (ne postoji mogućnost ulaska na brod posjetitelja koji su na neki drugi način – npr. drugim izletom / s drugom grupom – došli na Visovac)</p>	<ul style="list-style-type: none"> • brod Vuk Mandušić, motorni (dizel); 22 putnika • brod Trošenj, motorni (dizel); 60 putnika • brod Ključica, motorni (dizel), 60 putnika • brod Brljan, motorni (dizel), 25 putnika • brod Visovac, električni, 50 putnika <p>za VIP ture:</p> <ul style="list-style-type: none"> • brodice 485 SK, motorni (benzin), 12 putnika • brodice 267968 ŠB, motorni (benzin), 12 putnika • brodice 293511 VD, motorni (benzin), 12 putnika
2.*	Skradinski buk – Visovac – Roški slap – Skradinski buk	4 sata	<p>mjesto polaska – lokaliteti koji se posjećuju (mjesta pristajanja) – mjesto povratka:</p> <p>Gornje pristanište Skradinski buk 1 (P1) – Visovac (P2) – Donje pristanište Roški slap (P3) – Gornje pristanište Skradinski buk 1 (P1)</p> <p>izlet uključuje posjet Visovcu – razgledavanje u pratnji informatora – u trajanju od 30', plovidbu dalje uzvodno kanjonom Među gredama prema Roškom slapu, pristajanje kod etno sklopa na području Roškog slapa i razgledavanje</p>	<ul style="list-style-type: none"> • brod Vuk Mandušić, motorni (dizel); 22 putnika • brod Trošenj, motorni (dizel); 60 putnika • brod Ključica, motorni (dizel), 60 putnika • brod Brljan, motorni (dizel), 25 putnika • brod Visovac, električni, 50 putnika <p>za VIP ture:</p>

²² Svaki od opisanih izleta 1. – 7. podrazumijeva prihvata ili stvaranje na licu mjesta (prema približnom orariju polazaka) „grupe“ odnosno skupine posjetitelja – izletnika, makar skupina bila sastavljena dijelom ili potpuno od tzv. individualnih posjetitelja. Formirana skupina – prema od strane JU utvrđenom programu obilaska – polazi s određenog mjesta, obilazi određene atrakcije i zajedno se vraća na mjesto polaska. Prema takvim obilježjima, svaki od izleta plovilom može se smatrati optimiziranim programom posjeta (posjećivanja, obilaska).

²³ Smještaj (vez) svakog od plovila obrađen pod 2.1.3.1.

			<p>Roškog slapa u trajanju od 1,5 sat (etno sklop, ugostiteljski sadržaji, mogućnost kupanja, poučna pješačka staza uz Ogrlice, Oziđana pećina, poučna pješačka staza „Niz ploču“ i/ili dr.); povratak s Roškog slapa na mjesto polaska</p> <p>trajanje plovidbe: Skradinski buk – Visovac cca 40'; Visovac – Roški slap: cca 20'; Roški slap – Skradinski buk: cca 60'</p> <p>kretanje s Visovca i povratak s Roškog slapa obuhvaćaju isključivo skupinu izletnika koji su na izlet zajedno krenuli s područja Skradinskog buka</p>	<ul style="list-style-type: none"> • brodica 485 SK, motorni (benzin), 12 putnika • brodica 267968 ŠB, motorni (benzin), 12 putnika • brodica 293511 VD, motorni (benzin), 12 putnika
3.	Roški slap – starohrvatske utvrde Trošenj i Nečven – Roški slap	2 sata	<p>mjesto polaska – lokalitet koji se posjećuje – mjesto povratka:</p> <p>Gornje pristanište Roški slap (P4) – starohrvatske utvrde Trošenj i Nečven (lokalitet Brzak) – Gornje pristanište Roški slap (P4)²⁴</p> <p>posjet srednjovjekovnim utverdama Trošenj i Nečven odnosi se na razgledavanje iz broda, približno na lokalitetu Brzak (brod privremeno usporava te se iz broda razgledavaju utvrde i kanjon, nakon čega se brod vraća prema Roškom slapu)</p> <p>napomena: trenutno neaktivna varijanta programa izleta uključuje zaustavljanje u Carigradskoj dragi (P5) i vođeno razgledavanje Manastira Krka u trajanju 30'; u takvoj varijanti izlet je trajao cca 2h i 30'</p> <p>posjetitelji koji s područja Roškog slapa biraju izlet do utvrda Trošenj i Nečven su u pravilu posjetitelji koji su na područje Roškog slapa došli preko ulaza srednjeg i gornjeg toka (i na njima platili odgovarajuću ulaznicu; odabir izleta se plaća posebno); moguće je da se za najavljenju grupu posebno sinkroniziraju izletničke brodske linije, ali takvi slučajevi su rijetki</p>	<ul style="list-style-type: none"> • brod Rošnjak, motorni (dizel), 25 putnika • brod Miljacka, motorni (dizel), 25 putnika
4.	Roški slap – Visovac – Roški slap	2 sata	<p>mjesto polaska – lokalitet koji se posjećuje (mjesto pristajanja) – mjesto povratka:</p>	<ul style="list-style-type: none"> • brod Miljevci, električni, 50 putnika

²⁴ „Gornje pristanište Roški slap (P4)“; prema Pravilniku: P4 - Roški slap 2.

			Donje pristanište Roški slap (P3) – Visovac (P2) – Donje pristanište Roški slap (P3) ²⁵ uključuje posjet Visovcu – razgledavanje u pratnji informatora – u trajanju od 30' i plovidbu kanjonom Među gredama trajanje plovidbe: cca 2 x 45'	
5.	Remetić – Visovac – Remetić	40 min	mjesto polaska – lokalitet koji se posjećuje (mjesto pristajanja) – mjesto povratka: Remetić (P7) – Visovac (P2) – Remetić (P7) posjet Visovcu u pratnji informatora u trajanju od 30' trajanje plovidbe: cca 2 x 5'	jedan brod na relaciji Visovac – Remetić – Visovac – Stinice – Visovac <ul style="list-style-type: none">brodica 554 ŠB, motorna (dizel), 12 putnika
6.	Stinice – Visovac – Stinice	35 min	mjesto polaska – lokalitet koji se posjećuje (mjesto pristajanja) – mjesto povratka: Stinice (P8) – Visovac (P2) – Stinice (P8) posjet Visovcu u pratnji informatora u trajanju od 30' trajanje plovidbe: cca 2 x 5'	
7.	Skradinski buk (P1) – Čikola – Skradinski buk (P2)	45 min	mjesto polaska – lokalitet koji se posjećuje – mjesto povratka: Gornje pristanište Skradinski buk 1 (P1) – Čikola (Torak) – Gornje pristanište Skradinski buk 1 (P1) posjet Čikoli odnosi se na razgledavanje kanjona Čikole iz broda, uključujući usporavanje kod jezerskog vrela Torak, pogled na Ključicu (najočuvaniju srednjovjekovnu utvrdu u NPK) i razgledavanje uvale Čekinac (Krnića jezero); povratak na mjesto polaska napomena: u razmatranju je planiranje i realizacija Gornjeg pristaništa Skradinski buk 2 (P10), cca 200-250 m istočnije obalom od postojećeg Gornjeg pristaništa Skradinski buk 1 (P1)	<ul style="list-style-type: none"> brod Vuk Mandušić, motorni (dizel); 22 putnika brod Trošenj, motorni (dizel); 60 putnika brod Ključica, motorni (dizel), 60 putnika brod Brljan, motorni (dizel), 25 putnika brod Visovac, električni, 50 putnika za VIP ture: <ul style="list-style-type: none"> brodica 485 SK, motorni (benzin), 12 putnika brodica 267968 ŠB, motorni (benzin), 12 putnika brodica 293511 VD, motorni (benzin), 12 putnika

²⁵ „Donje pristanište Roški slap (P3)“; prema Pravilniku: P3 – Roški slap 1.

*Osim plovila JU, u sustavu prijevoza posjetitelja, odnosno izleta plovilima, na relaciji Skradinski buk – Visovac – Roški slap – Skradinski buk uobičajeno je uključeno još 4-5 plovila brodarica koncesionara, svako s najviše 12 putnika; navedeno se pobliže određuje sukladno godišnjem planu koncesijskih odobrenja i zakupa JU te odgovarajućem javnom pozivu JU brodarima.

Napomene:

- u vrijeme izrade KPI, a u sklopu sudjelovanja JU u izradi PPPPO, razmatra se planiranje još pet lokacija – mjesta pristajanja – pristaništa na unutarnjim vodama unutar NPK

- u odnosu na relacije postojećih izleta, poseban značaj i utjecaj na sustav posjećivanja imalo bi aktiviranje pristaništa P6 (Mlinarski kuk), preko kojeg bi se na različite načine mogli reorganizirati (preusmjeravati) postojeći tokovi posjetitelja na području Skradinskog buka (npr. Mlinarski kuk kao točka povratka s izleta r. br. 1. i/ili r. br. 2.)

2.2. Biciklističke rute (BR)

BICIKLISTIČKE RUTE (BR) JU NPK – „Krka Bike“			
naziv / vrsta	konceptualna obilježja	infrastruktura	ciljana skupina
CESTOVNA RUTA	karakterizira je vožnja sportskim cestovnim biciklima po kvalitetnim asfaltiranim cestama, na rutama s iznadprosječnom ukupnom duljinom i različitim visinskim profilima; namijenjena je aktivnim sportašima koji traže fizički zahtjevne sportske izazove	označene rute po asfaltiranim cestama umjerene gustoće prometa, s usponima i spustovima različitih težina, koje prolaze zanimljivim krajolicima	pojedinci i skupine srednje i starije dobi ²⁶
TREKING I OBITELJSKA RUTA	vožnja trekking, brdskim ili city biciklima po asfaltiranim cestama i kvalitetnim makadamskim putovima, s blagim usponima i padovima, bez tehnički zahtjevnih dijelova; namijenjena obiteljima s djecom te manje aktivnim rekreativcima svih dobi koji žele uživati u prirodi	označene rute po asfaltiranim cestama, makadamskim putovima i šetnicama; najčešće obilaze zanimljivosti destinacije i ostale turističke sadržaje	obitelji s djecom, povremeni rekreativci, cikloturisti koji putuju biciklima
BRDSKA RUTA	vožnja brdskim biciklima po uređenim i neuređenim šumskim stazama, različitim putovima, s usponima i spustovima koji mogu biti i većeg nagiba; namijenjena biciklistima s fizičkom kondicijom i naprednim vještinama upravljanja biciklom.	uređene i označene staze različitih duljina i tehničke zahtjevnosti, koje što manje koriste glavne prometnice, asfaltirane ceste i široke uređene makadamske putove koji prolaze urbanim područjima	sportski aktivna urbana populacija od 20 do 60 godina, parovi ili manje grupe posjetitelja
<p>Napomene:</p> <ul style="list-style-type: none"> - poveznica s aktivnostima PU: EC32 (održavati pješačke i biciklističke staze i po potrebi urediti nove staze), prioritet 2, 2023-32.; u tekstualnom dijelu PU, među točkama koje reguliraju ljudske aktivnosti u podzoni posjetiteljske infrastrukture, na str. 152., navedeno je: „dopustiti održavanje i rekonstrukciju postojećih staza, obnovu edukativnih tabli, osiguranje vidikovaca te postavljanje putokaza i edukativnih sadržaja“ - specifični podatci: podjela na dionice prema infrastrukturi (javne i nerazvrstane ceste / ulice, pješačke staze JU), detaljni opis i pozicije elemenata signalizacije i (event.) interpretacije te dr. opreme ruta odnosno staza; trajanje vožnje rutom uz određenu (prosječnu) brzinu kretanja; visinski (grafički) profil rute i preciznija ocjena tehničke i kondicijske zahtjevnosti; preporučene i kontrolne mjere, zahtjevi i planovi održavanja; povezani programi / proizvodi / brandovi - u Eko kampusu Krka – u hostelu Titius – moguće je uz prethodnu najavu iznajmiti bicikle na električni pogon, tzv. Pedalec (Pedal Electric Cycle ili pedal-assist, koji nude pomoć pri pedaliranju); dostupni su samo za odrasle (nisu dostupne dječje sjedalice ni dječji bicikli); uz opisane bicikle korisnici dobiju i detaljne upute o korištenju te popis preporučenih staza s GPS tragovima 			

²⁶ Neke od cestovnih ruta su zahtjevnije i odgovaraju "aktivnim sportašima", dok druge, s blažim usponima, mogu odgovarati starijim, ali i dalje aktivnim biciklistima spremnim za sportske izazove. Svi biciklisti, bez obzira na dob, sami biraju rutu koja odgovara njihovoj fizičkoj kondiciji i sklonostima.

2.2.1. Cestovne rute (BR-R)

BR-R	BICIKLISTIČKE RUTE – CESTOVNE						
r. br.	oznaka (web JU, signalizacija)	osnovni opis rute ²⁷ : početna točka – karakteristične točke na ruti (lokaliteti, vidikovci i sl.) – završna točka	oznaka KPI	ukupna ²⁸ duljina rute	uspon ²⁹	pješačke staze (PS i PSo) čije dionice obuhvaća BR	vidikovci
1.	ROAD 1; R – 1	Skradin – kanjon Čikole – Roški slap – Laškovica – Skradin	BR-R-01	58,8 km	1156 m	PS-10-k, PS-11-d, PS-11-od2, PS-13-f, PS-13-g	Vz-01, Vz-06
2.	ROAD 2; R – 2	Skradin – Burnum – Roški slap – Laškovica – Skradin	BR-R-02	95,1 km	1447 m	PS-10-k, PS-11-d, PS-11-od2, PS-13-f, PS-13-g	Vz-04, Vz-06
3.	ROAD 3; R – 3	Laškovica – Roški slap – Burnum – Laškovica	BR-R-03	63,1 km	720 m	PS-10-k, PS-11-d, PS-11-od2 ³⁰ , PS-13-f, PS-13-g	Vz-04, Vz-06

²⁷ Izvori: mrežne stranice JU (Popis inv. PU, "Krka bike katalog", „Planirajte svoj posjet“).

²⁸ Ukupna duljina rute je ukupna duljina kretanja rutom izražena u kilometrima od polazne točke do povratka na polaznu točku.

²⁹ Uspon (ili kumulativna elevacija) je zbroj svih pozitivnih visinskih razlika savladanih tijekom vožnje biciklističkom rutom, od početne do završne točke. Točnije, predstavlja ukupan zbroj savladanih visina na svim segmentima rute na kojima se biciklist kretao uzbrdo. Uspon ne predstavlja razliku između nadmorskih visina početne i završne točke rute. Za potrebe kategorizacije, ruta se dalje analizira prema odnosu ukupne duljine i prosječnog nagiba, čime se preciznije određuje njezina stvarna težina, odnosno zahtjevnost.

³⁰ Preklapanje cestovnih biciklističkih ruta s pojedinim dionicama pješačkih ruta / staza PS-10 i PS-11 proizlazi iz zajedničkog korištenja nerazvrstane ceste / ulice Roški slap kao stvarne infrastrukture ruta. Dionice pješačkih staza / ruta koje se preklapaju s biciklističkim rutama, općenito treba smatrati pješačko-biciklističkim, a u ovdje opisanom slučaju riječ je o dionicama koje su kolno-pješačke te biciklističke, sve u istom profilu ceste.

2.2.2. Treking i obiteljske rute (BR-T)

BR-T	BICIKLISTIČKE RUTE – TREKING I OBITELJSKE						
r. br.	oznaka (web JU, signalizacija)	osnovni opis rute: početna točka – karakteristične točke na ruti (lokaliteti, vidikovci i sl.) – završna točka	oznaka KPI	ukupna duljina rute	uspon	pješačke staze (PS i PSo) čije dionice obuhvaća BR	vidikovci
1.	TREK 1; T – 1	Puljane – Burnum – Puljane	BR-T-01	11,4 km	273 m	PSo-04	Vz-04, Vp-01
2.	TREK 2; T – 2	Puljane – Nečven – Puljane	BR-T-02	9,8 km	61 m	-	Vp-01
3.	TREK 3; T – 3	Skradin – Remetić (Visovac) – Skradin	BR-T-03	21,1km	490 m	-	-
4.	TREK 4; T – 4	Skradin – kanjon Krke / Skradinski buk – Skradin	BR-T-04	8,6 km	262 m	PS-01-c	-
5.	TREK 5; T – 5	Laškovica – Rogovo – Dračevica – Laškovica	BR-T-05	13,9 km	114 m	PS-09, PS-13-b; PS-13-c	Vst1-08, Vst1-09
6.	TREK 6; T – 6	Laškovica – Roški slap – Oziđana pećina – Laškovica	BR-T-06	24,5 km	625 m	PS-10-k, PS-10-p, PS-11-d, PS-11-od2, PS-12-a, PS-13-f, PS-13-g	Vz-06, Vst1-10, Vst1-12

2.2.3. Brdske rute (BR-M)

BR-M	BICIKLISTIČKE RUTE – BRDSKE						
r. br.	oznaka (web JU, signalizacija)	osnovni opis rute: početna točka – karakteristične točke na ruti (lokaliteti, vidikovci i/ili sl.) – završna točka	oznaka KPI	ukupna duljina rute	uspon	pješačke staze (PS i PSo) čije dionice obuhvaća BR	vidikovci
1.	MTB 1; M – 1	Skradin – Žurića brdo – Brdo sv. Kate – Vukovića podi – Skradin	BR-M-01	25,8 km	680 m	PS-08	Vst1-06, Vst2-09_pl, Vst2-10_pl
2.	MTB 2; M – 2	Laškovica – Rogovo – Dračevica – Roški slap – Laškovica	BR-M-02	21,8 km	599 m	PS-09, PS-11-d, PS-11-od2, PS-13-c, PS-13-d, dio PS-13-e, PS-13-f, PS-13-g	Vz-06, Vst1-08, Vst1-09,
3.	MTB 3; M – 3	Laškovica – Roški slap – vidikovac Ključica – Roški slap – Laškovica	BR-M-03	34,4 km	732 m	PS-06 cijela, PS-10-h, PS-10-j, PS-11-d, PS-11-od2, dio PS-13-e, PS-13-f, PS-13-g	Vz-06, Vst1-05
4.	MTB 4*; M – 4	Laškovica – Manastir Krka – Roški slap – Laškovica	BR-M-04*	35,6 km	658 m	PS-11-d, PS-11-od2, dio PS-13-e, PS-13-f, PS-13-g	Vz-03, Vz-06
5.	MTB 5*; M – 5	Puljane – Burnum – Laškovica – Roški slap – Nečven – Puljane	BR-M-05*	46 km	672 m	PS-10, PS-11	Vz-04, Vz-06, Vp-01
<p>Napomena:</p> <p>- rute MTB 4* i MTB 5* su inicijalno koncipirane zajedno s ostalim rutama; zbog promijenjenih uvjeta na značajnim dionicama tih dviju ruta, signalizacija je s njih uklonjena te se ne promoviraju na mrežnim stranicama JU; do daljnjeg ostaju kataloški evidentirane (zabilježene i u digitalnom obliku), ali se smatraju „neaktivnima“; one i dalje mogu, primjerice, biti polazište za informirano uspostavljanje novog koncepta, odnosno za osmišljavanje novih ruta</p>							

2.3. Pješačke rute i staze (PS)

2.3.1. Pješačke rute – poučne pješačke staze (PS)

PS	<p>PJEŠAČKE RUTE = POUČNE PJEŠAČKE STAZE (PS) JU NPK („Krka Hike“)</p> <ul style="list-style-type: none"> – pješačke rute – putem mrežnih stranica i promotivnih materijala JU promovirani pravci (trase) pješačkog kretanja posjetitelja, cjelovito koncipirani te opremljeni odgovarajućim elementima signalizacije i interpretacije; osim dionica koje je uredila i održava JU, obuhvaćaju dionice ili segmente koji se u skladu s posebnim propisima smatraju nerazvrstanim cestama i ulicama, te koji su u nadležnosti drugih dionika – u pojedinim slučajevima, različite pješačke rute se na određenim dionicama međusobno preklapaju – dionice ruta odnosno njihovi segmenti raznovrsni su i u tehničkom smislu: od jednostavnih radova (raščišćavanja i/ili zaravnjivanja terena), preko popločanih segmenata, raznovrsnih stuba i ograda ili segmenata koji koriste veće uređene pješačke površine, do segmenata koji su u naravi građeni mostovi raznovrsnih konstrukcija – kako su popisane rute u svim ili u glavnim dionicama opremljene elementima signalizacije i interpretacije, te s obzirom na uvriježeno korištenje riječi staza, pojednostavljeno se nazivaju (prvenstveno u funkciji komunikacije s posjetiteljima) poučnim pješačkim stazama 			
r. br.	oznaka KPI	naziv rute / poučne pješačke staze	duljina u jednom smjeru (KPI)	osnovni opis
1.	PS-01	Skradin – Skradinski most – Skradinski buk	4470 m	<p>3 dionice rute;</p> <p>dionica a: 990 m; od posjetiteljskog centra u Skradinu (RDL-01) Šibenskom ulicom, Putom sv. Jere te obalnom pješačkom šetnicom uz DC 56; sve izvan NPK</p> <p>dionica b: pješačka staza-rampa ispod te pored Skradinskog mosta; 150 (5+145) m osne duljine; početnih cca 10 m uz obalu je izvan, a ostatak unutar NPK</p> <p>dionica c: 3330 m; Skradinski most – Skradinski buk (od recepcijskog punkta pored Skradinskog mosta RDL-02 do recepcijskog punkta RDL-03 pored Donjeg pristaništa Skradinski buk); makadamski i poljski put; unutar NPK; dio je BR-T-04 te je dionica pješačko-biciklistička; koristi se i za kolni promet; osim manjeg odmorišta uz pomoćnu recepciju (1 klupa, 3 manja koša za razvrstavanje otpada „u nizu“), na stazi je 6 još odmorišta – svako opremljeno klupom i košem za MKO; odvojci na kraju staze koji omogućuju pješačku vezu staze i recepcijskog punkta s Pristaništem Skradinski buk, smatraju se dijelom RDL-03</p>
2.	PS-02	Lozovac – Skradinski buk	875 m	<p>pješačka; makadamska, strma; jedno odmorište s klupama na doticaju staze s nerazvrstanom cestom Lozovac – Slapovi Krke; unutar NPK; sam početak staze nalazi se izvan NPK prema Biportalu</p>

3.	PS-03	Skradinski buk (kružna ruta)	cca 1867 m + odvojci uk. cca 345 m	<p>unutar NPK; pješačka, jednosmjerna kružna ruta duljine cca 1867 m, sa 7 odvojaka; uvođenjem jednosmjernog kretanja bitno je povećan prihvatni kapacitet rute; tehnički raznovrsne dionice i segmenti, koji osim zemljanih staza uključuju stube / stubišta te pješačke pasarele i mostove različitih konstrukcija, vidikovce u sklopu odvojaka staze i sl.; ruta obuhvaća („koristi“) i dijelove drugih uređenih pješačkih površina na otvorenom; varijanta rute obuhvaća prolazak kroz sklop Gornja kuća</p> <p>dionica a – cca 1220 m'; od nerazvrstane ceste / ulice Slapovi Krke na lijevoj obali, ka desnoj obali i dalje do „Livade Skradinski buk“ (UP-I-01); pretežito drvena (drvene mosnice, ograde, uzdužne i poprečne nosive grede, sve na AB pilotima), u projektno-tehničkoj dokumentaciji naziva se „drvena pješačka poučna staza (drvena staza) Skradinski buk“; obuhvaća i kraće zemljane segmente i odvojke; segmenti sa stubama u pravilu s čeonim drvenom mosnicama te ispunu tucanikom i jalovinom; na dionici i njenim odvojcima: 2 vidikovca staze (Vst1-01, Vst1-02) i 4 odmorišta</p> <p>odvojci 1 i 2 (od1 i od2), uk. duljine cca 130 m, povezuju drvenu stazu s vidikovcem Vst1-01 i odmorištem pored vidikovca; uključuju i drvena stubišta</p> <p>odvojak 3 (od3) – stubište s čeonim mosnicama i ispunom tucanikom / jalovinom; cca 10-13 m', povezuje PS-03 i PSo-02</p> <p>odvojak 4 (od4) - pred kraj dionice a, s pogledom izbliza na sedrene forme, uk. duljine 61 m</p> <p>dionica b – 90 m' rute, dio je „Livade Skradinski buk“ tj. UP-I-01</p> <p>dionica c – „veliki drveni most“ (katalogiziran i kao PG-M-01), cca 70 m' rute; prošireni dio mosta (cca 15 m') za kraće zadržavanje posjetitelja pri pogledu na Skradinski buk</p> <p>dionica d – lijeva obala, od „velikog mosta“ do ostataka HE, cca 75 m'; kamenom popločana staza i stube; uz pojedine segmente dionice, kameni stolovi za štandovsku prodaju</p> <p>odvojak 5 (od5) - cca 90 m' do vidikovca Vst-03; zemljana staza</p> <p>dionica e – uz ostatke HE, preko „malog placa“ (UP-P-01), do „Donjeg platoa“ Skradinski buk (UP-P-02); cca 110 m'; kamenom popločana staza / stubišta koja presijecaju nerazvrstanu cestu / kaldrmom popločani meandrirajući dio ulice Slapovi Krke (koji se alternativno koristi kao varijanta rute)</p> <p>dionica f – 177 m'; od (uključivo) „Donjeg platoa“ Skradinski buk (UP-I-02), preko uređene parkovne / pretežito zelene površine (UP-Z-01), „kamenog mosta“ (most katalogiziran i kao PG-M-02), segmenta između „Centralnog odmorišta“ i „Gornjeg platoa“, „terase“ ispred „ex hotela / žute kuće“ i „kamenog mosta s dva luka“ (katalogiziran i kao PG-M-04) do nerazvrstane ceste / ulice Slapovi Krke</p> <p>dionica g – 125 m'; dio nerazvrstane ceste / ulice Slapovi Krke</p>
----	-------	------------------------------	--	---

				<p>odvojak 6 (od6) – cca 20 m'; odvojak koji spaja nerazvrstanu cestu / ulicu Slapovi Krke i „Gornju kuću“; u naravi kameni most (posebno katalogiziran i kao PG-M-05)</p> <p>odvojak 7 (od7) – cca 33 m'; odvojak obuhvaća dva segmenta: prvi je most (katalogiziran i kao PG-M-06; duljina 8,5 m') i drvenu stazu-pasarelu koja se od mosta nastavlja do glavne kružne rute tj. njene dionice PS-03-a</p> <p>odvojeci 6 i 7 te odgovarajući vanjski i unutarnji prostori „Gornje kuće“ omogućuju varijantu rute PS-03 koja uključuje prolazak kroz „Gornju kuću“</p>
4.	PS-04	Goriš – Torak	3175 m + odvojak do vidikovca, duljine 100 m	<p>unutar NPK; pješačka, u dionicama a i b koristi se i za kolni promet; s ulice / nerazvrstane ceste Labori, stazi je moguće pristupiti ulicama / nerazvrstanim cestama Mandići, Đakovići ili Gligići; podatci s mrežnih stranica JU prikazuju stazu (rutu) koja obuhvaća pristup ulicom Mandići</p> <p>dionica a: 1235 m; Mandići; u početnim dijelu asfaltirana ulica, dalje makadamski i poljski put do račvanja u smjeru Gligića ili odvojkom 1 do vidikovca Torak</p> <p>odvojak 1 (od1): 100 m; od račvanja do vidikovca Torak (Vst1-04)</p> <p>dionica b: 440 m; od račvanja ka Gligićima ili vidikovcu Torak do početka strmog dijela staze; makadamski i poljski put; na početku dionice, kod račvanja, odmorište (klupa)</p> <p>dionica c: 1500 m; makadamska, strma dionica ka Torku; obuhvaća 4 odmorišta</p> <p>napomena: razmatra se nastavak rute / staze te povezivanje prema Ključu i PS-06 odnosno vidikovcu Ključica</p>
5.	PS-05	Brnjica – korito Čikole	2200 m	<p>pješačka; makadamska; jedno odmorište-vidikovac (Vst2-01) s 3 klupe, bez ograde; od Brnjice do granice NPK cca 495 m duljine rute je izvan NPK</p>
6.	PS-06	Ključ – vidikovac Ključica (Staza Ključica)	2245 m	<p>dionica a – 950 m; izvan NPK; od ulice / nerazvrstane ceste Ključ do granice NPK / RDL-11_pl – „Ključ“; pješačko-biciklistička (dio BR-M-03), koristi se i koristit će se i za kolni promet do RDL-11_pl</p> <p>dionica b – 345 m; unutar NPK; makadam; od granice NPK / lokaliteta „Ključ“ do račvanja; pješačko-biciklistička (dio BR-M-03)</p> <p>dionica c – 780 m; unutar NPK; makadam; od račvanja do vidikovca Ključica (Vst1-05); pješačko-biciklistička (dio BR-M-03)</p> <p>napomena: razmatra se povezivanje staze / staza prema Torku tj. s PS-04</p>

7.	PS-07	Bačići	1100 m	unutar NPK; pješačka; makadamska; do početka staze dolazi se makadamskim i zemljanom putom duljine 730 m (djelomično izvan NPK) od nerazvrstane ceste / ulice Bačići uz cestu, ali se put u podacima JU ne navodi kao dio rute
8.	PS-08	Vukovića podi	400 m	unutar NPK; makadamska; pješačko-biciklistička – ogranak BR-M-01; do vidikovca Vukovića podi (Vst1-06)
9.	PS-09	Rogovo	4510 m	ruta dijelom asfaltirana – cca 2350 m, izvan NPK – te dalje makadamski put cca 200 m izvan NPK i cca 1960 m unutar NPK; pješačko-biciklistička, dio BR-T-05 i BR-M-02; pred kraj odmorište (stol i dvije klupe), a zadnjih cca 40 m do vidikovca Rogovo (Vst1-08) je, zbog konfiguracije terena (uskog i strmog zemljanog prijelaza) isključivo pješačka staza
10.	PS-10	Stinice – Roški slap – Ozidana pećina	8567 m + odvojci uk. 73 m	<p>16 dionica i dva odvojka; gotovo u cijelosti, unutar NPK (odgovarajuće napomene vidjeti u opisu dionica); izrazito dugačka i zahtjevna ruta, tematski i prostorno složena</p> <p>dionica a – 170 m; od recepcijskog punkta Stinice, uz ŽC 6076 do početka makadamskog puta; ulica Visovačka brina</p> <p>dionica b – 500 m; pješačka; makadam Visovačka brina do Visovačke kuće Kuželj PIL-04 / RDL-15_pl; dionica je prikladna i za prilaz biciklom do PIL-04</p> <p>napomena: dionice a i b, povezane s PIL-04, uključujući i kratku stazu do vidikovca Glavica, moguće je tretirati i kao zasebnu rutu koja odgovara određenom tipu posjetitelja i programu posjeta odnosno proizvodu / brendu; i ovaj slučaj ilustrira temu razlikovanja pješačke rute i pješačke staze</p> <p>dionica c – 1375 m; pješačka, makadamska; od PIL-04 / RDL-15_pl do uključivo odmorišta „Brištani“ kraj Samodola; prva polovica staze većim dijelom strma, dio bliže Samodolima ravniji; do odmorišta „Brištani“ nailazi se na dva odmorišta – proširenja staze – postaje 1. i 2., svako sa nadstrešnicom i klupom³¹; odmorište „Brištani“ – postaja 3.: „dvostruka“ nadstrešnica, 4 klupe i koš; napomena: krajnjih 50 m dionice i odmorište „Brištani“ su izvan NPK</p> <p>dionica d – 1370 m; pješačka; od odmorišta „Brištani“ (postaja 3.) do uključivo odmorišta „Kamičak“ (postaja 6.); prva polovica dionice (do postaje 4.) pretežito zemljana, druga polovica strmija i makadamska; postaja 4. (jugoistočno iznad lokaliteta Zamršten) opremljena nadstrešnicom i klupom; postaja 5., opremljena klupom, može se smatrati odmorištem-vidikovcem (Vst2-02; „Među gredama“); postaja 6. – odmorište „Kamičak“ (zračno udaljeno cca 60 m od ostataka utvrde Kamičak) s pogledom na ostatke utvrde do koje nije uređen / dopušten pristup: u</p>

³¹ Tipična nadstrešnica – osnovni tip: tlocrtna projekcija cca 3,6 m x 3,2 m; drveni (hrastova građa) stupovi promjera 20 cm na AB temeljima; između njih postavljena klupa; drvena konstrukcija krovišta; završni pokrov od snopova trske promjera 8 cm, poredanih u dva sloja s paropropusnom folijom između njih. U složenijim varijantama, javlja se tip „dvostruke nadstrešnice“ – približno dvostruko dulje od osnovnog tipa, s dvije klupe, tlocrtno pravilna odnosno manje ili više „lomljena“ po uzdužnoj osi.

			<p>naravi dvije klupe u malom proširenju staze (prema projektu iz 2012.: izmještanje klupa na suprotnu stranu staze i dvije nadstrešnice)</p> <p>dionica e – 1040 m; pješačka; makadamska, segmenti uspona i padova; od odmorišta „Kamičak“ (postaja 6.) do uključivo postaje 10. („Bare“); postaja 7. s dvije klupe i nadstrešnicom, može se smatrati odmorištem-vidikovcem (Vst2-03; „Kosa“); postaja 8.: odmorište s dvije klupe; postaja 9.: klupe i nadstrešnica; postaja 10. – „Bare“ - s dvije nadstrešnice i ukupno 4 klupe može se smatrati odmorištem-vidikovcem (Vst2-04; „Bare“)</p> <p>dionica f – 270 m; pješačka; drvena staza, sa stubama / stubištima i podestima</p> <p>dionica g – 345 m; pješačka; do (uključivo) postaje 11. – odmorišta s nadstrešnicom i klupom</p> <p>dionica h – 1655 m; makadamski poljski put, dijelom uz i između karakterističnih suhozida; dionica je dio MTB-03 te je pješačko-biciklistička</p> <p>dionica i – 100 m; uz PIL-05a; širi makadam te uspon stubama</p> <p>dionica j – 115 m; makadam; pješačko-biciklistička, dio BR-M-03</p> <p>dionica k – 135 m; asfaltirana nerazvrstana cesta / ulica Roški slap; do (uključivo) RDL-19; dionica je pješačko-biciklistička, a dio je: BR-R-01, BR-R-02, BR-R-03, BR-T-06, BR-M-03 i BR-M-05*</p> <p>dionica l – 395 m; pješačka; dionica je ujedno i dio pješačke rute PS-11; na početku, ruševni ostatci vodenica (Z-5691); široka makadamska staza, obodno omeđena vapnenačkim rubnjacima kao i suhozidima (niski potporni zidovi, temeljeni); izvedeni su drenažni kanali za prihvrat slivnih voda i prolazni kanali u trupu kolnika za odvodnju slivne vode iz njih; položen je energetski kabel od TS do Gornjeg pristaništa Roški slap za potrebe napajanja budućih brodova na električni pogon (rov u trupu staze, položen kabel i adekvatna zaštite istog); na dionici se nalaze dva odmorišta (svako od njih opremljeno klupom i košem)</p> <p>dionica m – 35 m; pješački prilaz do drvenih stepenica prema Oziđanoj pećini; uključuje odmorište s nadstrešnicom i klupom te košem; veći dio dionice tj. prilaza je izveden kao stubište (čeonni elementi izvedeni obrađenim kamenim elementima pravilnog oblika patina sive boje, a gazišta nasipavanjem jalovinom), s odgovarajućim odvodnim kanalima</p> <p>napomena: dionice PS-10-I i PS-10-m, obuhvaćene su projektom „SANACIJA PJEŠAČKE STAZE NA ROŠKOM SLAPU OD RECEPCIJE PREMA GORNJEM PRISTANIŠTU BRODOVA I SANACIJA PRILAZA STAZI DO DRVENIH STEPENICA PREMA OZIĐANOJ PEĆINI; POSTAVLJANJE ODGOVARAJUĆEG KABELA ZA PUNIONICU ZA ELEKTRIČNE BRODOVE“ (TD/68/2023, DOM-KONZALTING d.o.o., rujna 2023.)</p> <p>dionica n – 287 m (duljina tlocrtna projekcije); stepenice i podesti do razine ulaza u Oziđanu pećinu (savladavanje 103 m visinske razlike, s cca 77 mnm na cca 180 mnm); raznovrsni segmenti; dionica obuhvaća tri odmorišta: dva mala odmorišta od kojih je svako opremljeno klupom, i veće odmorište ispod ulaza u Oziđanu pećinu (na cca 170 mnm) gdje je jedna klupa pod</p>
--	--	--	---

				<p>nadstrešnicom, a druga u zaklonu uz stijenu (u kontekstu PS-11, atraktivnih vizura koje se otvaraju na pojedinim segmentima dionice PS-11n i obližnjih vidikovaca Vst-11 i Vst-12, spomenuta odmorišta nisu razvrstana kao odmorišta-vidikovci, iako u većoj ili manjoj mjeri imaju i takva obilježja)</p> <p>odvojak 1 (od1) – cca 50 m; pješački; od odmorišta ispod ulaza u Oziđanu pećinu (na cca 170 mnm) do vidikovca Vst-11; djelomično drvena pasarela (osna duljina cca 10 m), ostatak makadamski (jalovina) i zemljani</p> <p>odvojak 2 (od2) – cca 23 m; pješački odvojak-pasarela do ulaza u Oziđanu pećinu na cca 180 mnm</p> <p>dionica o – 90 m; pješačka, od razine ulaza u Oziđanu pećinu, preko drvenog stubišta, makadamskog i zemljanog dijela vidikovca iznad Oziđane pećine (Vst1-12) te stuba (drveni čeonli elementi, ispunjena jalovinom) do makadamskog puta</p> <p>dionica p – 685 m; pješačko-biciklistička: dio (kraj ogranka) BR-T-06, do RDL-21; pretežito makadamski i zemljani put</p>
11.	PS-11	Roški slap (kružna ruta)	1365 m + odvojci uk. 155 m	<p>unutar NPK; kružna ruta oko Ogrlica, s dva odvojka</p> <p>dionica a – 485 m; pješačka; lijeva obala, od pomoćne recepcije na Roškom slapu, do račvanja prema pješačkom mostu ili Gornjem pristaništu Roški slap (P4; PR-U-04); makadamska; obuhvaća dionicu PS-10 (PS-10-I, duljine 393 m) te daljnjih 92 m do navedenog račvanja; na dijelu koji je zajednički s PS-10 nalaze se dva odmorišta (svako: klupa i koš)</p> <p>odvojak 1 (od1) – 55 m; makadamski; od račvanja do Gornjeg pristaništa Roški slap (P4; PR-U-04)</p> <p>napomena: dionica PS-11-a i odvojak PS-11-od1, obuhvaćene su projektom „SANACIJA PJEŠAČKE STAZE NA ROŠKOM SLAPU OD RECEPCIJE PREMA GORNJEM PRISTANIŠTU BRODOVA I SANACIJA PRILAZA STAZI DO DRVENIH STEPENICA PREMA OZIĐANOJ PEĆINI; POSTAVLJANJE ODGOVARAJUĆEG KABELA ZA PUNIONICU ZA ELEKTRIČNE BRODOVE“ (TD/68/2023, DOM-KONZALTING d.o.o., rujan 2023.); makadamske staze, obodno omeđene vapnenačkim rubnjacima kao i suhozidima (niski potporni zidovi, temeljeni); izvedeni su drenažni kanali za prihvata slivnih voda i prolazni kanali u trupu kolnika za odvodnju slivne vode iz njih; položen je energetski kabel od TS do Gornjeg pristaništa Roški slap za potrebe napajanja budućih brodova na električni pogon (rov u trupu staze, položen kabel i adekvatna zaštite istog)</p> <p>dionica b – cca 150 m; drveni pješački most preko Ogrlica (katalogiziran i kao PG-M-09)</p> <p>dionica c – 370 m; desna obala; većinom makadamska, s usponima i padovima po pojedinim segmentima; u segmentu pred kraj dionice, staza je približno horizontalna drvena pasarela na AB stupovima; na dionici se nalaze 4 odmorišta (svako: klupa i koš)</p>

				<p>odvojak 2 (od2) – 100 m; asfaltiran; dio nerazvrstane ceste / ulice Roški slap; kolni, biciklistički i pješački promet; odvojak prikazan u promotivnim materijalima na mrežnim stranicama JU; preklapa se s dijelom rute PS-13 (dionicom PS-13-f); odvojak obuhvaća dijelove biciklističkih ruta: BR-R-01, BR-R-02, BR-R-03, BR-T-06, BR-M-02, BR-M-03, BR-M-04* i BR-M-05* (od navedenih, 6 je aktivnih)</p> <p>dionica d – 360 m; asfaltirani cestovni most (katalogiziran i kao PG-M-08), dio nerazvrstane ceste / ulice Roški slap; pješački, kolni i biciklistički promet; regulacija prometa semaforom; preklapa se s dijelom rute PS-13 (dionicom PS-13-g); dionica obuhvaća dijelove biciklističkih ruta: BR-R-01, BR-R-02, BR-R-03, BR-T-06, BR-M-02, BR-M-03, BR-M-04* i BR-M-05* (od navedenih, 6 je aktivnih)</p>
12.	PS-12	Niz ploču	1500 m	<p>dionica a – 1015 m, unutar NPK, makadamska, od LC 65089 do vidikovca Ploča (Vst1-10); pješačko-biciklistička (ogranak BR-T-06)</p> <p>dionica b – 75 m, unutar NPK, makadamska i zemljana; dio Vst1-10</p> <p>dionica c – 410 m; unutar NPK; od najniže točke vidikovca Vst1-10, strmi spust kroz usjek te dalje „niz ploču“ (na kritičnim mjestima postavljena zaštitna drvena ograda, sidrena vijcima u stijeni) do spoja s dionicom a kružne rute Roški slap (PS-11-a) i dionicom I rute Stinice – Roški slap – Oziđana pećina (PS-10-I)</p>
13.	PS-13	Laškovica – Žižići – Roški slap	5580 m	<p>podjelu na dionice i segmente izvesti iz pobližeg uvida u postojeće stanje i relevantnu projektno-tehničku dokumentaciju (projektirano / izvedeno); na temelju dostupnih podataka, daje se načelna podjela:</p> <p>dionica a – 635 m'; izvan NPK; pješačka; počinje kao odvojak od županijske ceste ŽC 6246 / ulice Laškovica, na točki cca 150 m istočno od ulaza na lokalitet recepcijskog centra Laškovica; makadamski i zemljani put; moguće pogodna i za bicikliste; do skretanja na predjelu Dubrava (točka 225 mnm na TK25) prema Stajinama</p> <p>dionica b – 1393 m' (od toga, 1292 m' izvan NPK); pješačko-biciklistička - dio BR-T-05; makadamski i zemljani put</p> <p>dionica c – 670 m'; unutar NPK; pješačko-biciklistička - dio BR-T-05 i BR-M-02; makadamski i zemljani put do odmorišta (odmorište stol s dvije klupe, drvena ograda, zemljani teren, signalizacija) iznad vidikovca Dračevica; krajnja točka ogranka BR-T-05 (mijenja se karakter staze – u sljedećoj dionici postaje strmija)</p> <p>dionica d – 1000 m'; unutar NPK; na početku dionice vidikovac Dračevica (Vst1-09); pješačko-biciklistička, strmija i teža od prethodne dionice - dio BR-M-02; do odmorišta</p> <p>dionica e – 1422 m'; unutar NPK; projekt sanacije iz ožujka 2025.; na početku dionice odmorište (klupa, signalizacija) te na dionici još dva odmorišta (svako s klupom); više raznovrsnih segmenata; obuhvaća drveni mostić duljine 44 m', širine 1,8 m, uz obalu Krke; prije mosta staza širine cca 2</p>

				<p>m, nakon mosta 2,5 m te u zadnjem segmentu uz ul. Roški slap širine 3,0 m; jalovina, na segmentima potporni kameni suhozidi; pješačko-biciklistička; prvi dio dionice obuhvaća samo rutu BR-M-02, a u drugom dijelu joj se priključuju i BR-M-03 i BR-M-04* (neaktivna)</p> <p>napomena: prema pdf i vektorskim podacima s mrežnih stranica JU, PS-13 dolazi do recepcije s lijeve strane toka / Roškog slapa, te se ruta dijelom preklapa sa PS-11 (Roški slap – kružna, s odvojcima)</p> <p>dionica f – 100 m; asfaltirana; dio nerazvrstane ceste / ulice Roški slap; kolni, biciklistički i pješački promet; preklapa se s dijelom rute PS-11 (odvojkom PS-11-od2); obuhvaća dijelove biciklističkih ruta: BR-R-01, BR-R-02, BR-R-03, BR-T-06, BR-M-02, BR-M-03, BR-M-04* i BR-M-05* (od navedenih, 6 je aktivnih)</p> <p>dionica g – 360 m; asfaltirani cestovni most (katalogiziran i kao PG-M-08), dio nerazvrstane ceste / ulice Roški slap; pješački, kolni i biciklistički promet; regulacija prometa semaforom; preklapa se s dijelom rute PS-11 (dionicom PS-11-d); dionica obuhvaća dijelove biciklističkih ruta: BR-R-01, BR-R-02, BR-R-03, BR-T-06, BR-M-02, BR-M-03, BR-M-04* i BR-M-05* (od navedenih, 6 je aktivnih)</p>
14.	PS-14	Manastir Krka	2100 m	<p>unutar NPK, kružna pješačka ruta Carigradskom dragom; makadamska Ul. Nikole Tesle (RPJ); tangira PR-U-05;</p> <p>podatci iz stare GIS baze podataka JU prikazuju 10 pozicija uz rutu na kojima su postavljeni ili se planiraju elementi posjetiteljske infrastrukture JU: elementi signalizacije (ploče) i/ili klupe; klupe na 9 pozicija (jedna s tri, ostale s po jednom klupom); ruta je neaktivna</p>
15.	PS-15	Kistanje (recepcija) – Pištavac – Trošenj	7135 m	<p>dionica a – 1500 m; unutar NPK; kolno-pješačka; od ŽC 6026 / Ul. Nikole Tesle, nerazvrstana cesta / ulica Krnete, prolazi pored lokaliteta Kula, do (uključivo) odmorišta Pištavac (projektirano kao „odmorište i okretište“ s predviđenih 6 PM); pretežito makadamski i zemljani put; dionica je prikladna i za prilaz biciklom do odmorišta Pištavac</p> <p>dionica b – 4695 m; unutar NPK; kolno-pješačka; od odmorišta i parkirališta Pištavac, kroz predjel pretežite makije, preko Kutlačinih staja / Kutlača, Čučeva i Karanovića, s postavljenim elementima signalizacije i interpretacije, do (uključivo) odmorišta na poziciji Čučevo / Čučevski bunari tj. RDL-29-pl; na odmorištu je jedna klupa</p> <p>napomena: na mrežnim stranicama JU (studen 2025.) pdf i vektorski podatci prikazuju stazu između „recepcije za manastir Krka“, ulicom Krnete do lokaliteta Kula i dalje preko Pištavca do Čučeva / Čučevskih bunara, te bez dionice do utvrde Trošenj</p> <p>dionica c – 730 m; kolno-pješačka; razmjerno široki zemljani i makadamski put, do neravnijeg predjela (forme „gomile“)</p>

				dionica d – 210 m'; pješačka, makadamski i zemljani put; poučna ploča i odmorište sa stolom i dvije klupe te kratki i u konfiguraciji terena istaknuti nastavak staze, sa zaštitnom drvenom ogradom (sve zajedno formira vidikovac staze: Vst1-14), neposredno uz ostatke utvrde Trošenj
16.	PS-16	Pištavac	900 m	<p>dionica a – 660 m'; unutar NPK, odvojak od staze PS-15, tj. odmorišta i parkirališta Pištavac; pješačka; pri početku staze je vidikovac Vst1-13, formiran na kamenoj stijeni približno ravne plohe, s drvenom ogradom (L=50 m) sidrenom vijcima u stijenu; dalje je staza strma, makadamska, s odgovarajućim potpornim suhozidima; cca 30 m prije kraja dionice je odmorište (klupa)</p> <p>dionica b – 240 m'; unutar NPK; pješačka; dionica „potkovaste“ forme koja se nadovezuje na završni dio dionice a; staza širine 1,2 m formirana polaganjem kamena rubnjaka i izravnavanjem površine postojećom plodnom zemljom</p> <p>napomena: staza je opisana na mrežnim stranicama JU (studeni 2025.), ali bez mogućnosti preuzimanja pdf ili vektorskih podataka</p>
17.	PS-17	Perice	1715 m / 2635 m + odvojak cca 60 m	<p>dionica a – 685 m'; unutar NPK; nerazvrstana cesta / ulica Sičići, makadamski poljski put</p> <p>dionica b – 1030 m'; unutar NPK; pješačka; dionica u svojem strmijem dijelu obuhvaća makadamske segmente (tucanik, jalovina; odgovarajući potporni zidovi), a bliže obali staza je nasuta jalovinom i mjestimično obrubljena kamenim elementima; jedno odmorište-vidikovac (Vst2-05) s klupom približno na kraju prve trećine dionice; odmorište uz obalu Krke na kraju dionice (prema projektu: dva stola, svaki s dvije klupe)</p> <p>odvojak 1 (od1): od dionice b cca 70 m prije njenog završetka, pješački odvojak cca 60 m' do obale i odmorišta na samom kraju dionice b; nasut jalovinom i mjestimično obrubljen kamenim elementima</p> <p>dionica c – 920 m'; unutar NPK; pješačka, strmija, neaktivna / nedostatno uređena dionica</p> <p>napomena: na mrežnim stranicama JU (studeni 2025.), opis ne odgovara pdf prikazu</p>
18.	PS-18	Manojlovac (ka Carskom vidikovcu)	325 m + odvojak 128 m	<p>unutar NPK; pješačka; od recepcijskog punkta (RDL-32) Manojlovac i DC 59, makadamski i poljski put do Carskog vidikovca Manojlovac (Vst1-15); cca 230 m od početka staze, u stijeni neposredno uz stazu, postavljena je obnovljena spomen-ploča posjetu cara Franje Josipa I. Manojlovcu 1875.</p> <p>podjelu na dionice i segmente izvesti iz pobližeg uvida u postojeće stanje i relevantnu projektno-tehničku dokumentaciju (projektirano / izvedeno), uzimajući u obzir potrebu za jasnijim konceptualnim određenjem ruta PS-18 i PS-19 te usmjeravanje / orijentiranje posjetitelja</p> <p>odvojak 1 (od1) - cca 150 m' od početka staze, poseban makadamski odvojak duljine 128 m' spaja PS-18 s PS-19 Rimski put</p>

19.	PS-19	Rimski put	705 m + odvojak 135 m	<p>unutar NPK; pješačka; raznovrsne dionice i njihovi segmenti; podjelu na dionice i segmente izvesti iz bližeg uvida u postojeće stanje i relevantnu projektno-tehničku dokumentaciju (projektirano / izvedeno), uzimajući u obzir potrebu za jasnijim konceptualnim određenjem ruta PS-18 i PS-19 te usmjeravanje / orijentiranje posjetitelja; koncept ruta potencijalno povezan s rutama koje bi uključivale i šire područje (uključujući ostatke principija); na razini KPI, a na temelju dostupnih podataka, daje se načelna podjela:</p> <p>dionica a – 40 m'; pješačka; unutar NPK; pješačka; ravna; od recepcijskog punkta (RDL-32) Manojlovac uz DC 59, makadamski i poljski put; dionica je ujedno i dio PS-18</p> <p>dionica b – 105 m'; pješačka; makadamska</p> <p>dionica c - 395 m'; pješačka; pretežito kaldrma; suhozidi i potporni zidovi; odvodni kanali; jedno odmorište-vidikovac (Vst2-06) s dvije klupe i drvenom ogradom; još dva odmorišta na oštrim zavojima serpentina, svako s po jednom klupom</p> <p>odvojak 1 (od1) - pješačka; 135 m'; strmi; makadamski (tucanik); potporni zidovi, odvodni kanali, drvene ograde; seže do ostataka starih vodenica obraslih raslinjem (ravnije proširenje pred ruševinama vodenica – odmorište)</p> <p>dionica d – cca 165 m; pješačka; makadamska; obuhvaća kratki mostić duljine 2,7 m; drvena ograda, na kraju odmorište s dvije klupe</p>
20.	PS-20	Brljan – Manojlovac	921 m	<p>unutar NPK; pješačka; od oštre okuke ŽC 6055 do šireg predjela Manojlovca (lijeva strana toka); neposredno uz okuku je manje proširenje prije početka staze koje se tek uvjetno može smatrati mjestom za parkiranje cca 4 automobila; na podlozi od tamponskog sloja tucanika (10-20 cm) veće frakcije, nasut i izravan šljunčani sloj debljine 5 cm; uz rub staze potezi kamenih rubnjaka, mjestimice potporni zidovi; zadnji segment staze ravan „poljski put“; na kraju staze odmorište s dvije klupe, drvena ograda</p>
21.	PS-21	Burze – Bilušića buk	450 m	<p>unutra NPK; pješačka; raznovrsni segmenti; između suhozida, strmi zavojiti dio (forma serpentina); segmenti makadama i kaldrme, drvenog stubišta, mostić, zemljani segmenti; odmorište (stol, 4 klupe); na kraju staze je vidikovac Vst1-16 (stol i dvije klupe, drvena ograda); precizniju podjelu na dionice i segmente izvesti iz bližeg uvida u postojeće stanje i relevantnu projektno-tehničku dokumentaciju</p>
22.	PS-22	Marasovine – Bilušića buk	2660 m	<p>dionica a – od Marasovine do početka spusta ka Bilušića buku; 2160 m', od toga prvih 360 m' izvan NPK; makadamski i poljski put, širine cca 2,5 m</p> <p>dionica b – pješačka; unutar NPK; spust ka Bilušića buku, cca 500 m', u formi serpentina; makadamska (završno jalovina 5-10 cm), dijelom uz suhozide, s odgovarajućim potpornim zidovima; odmorište-vidikovac (Vst2-08): stol i dvije klupe, potporni zid, drvena ograda; duž staze na udaljenosti 7-10,0 m formirana izbočenja jalovinom u širini 70,0 cm te visini 15-20,0 cm za</p>

				potrebe odvodnje oborinske vode sa staze (izbočenja u odnosu na os staze pod kutom od cca 30°); na kraju staze, u blizini ostataka vodenica, vidikovac (Vst1-17): stol i dvije klupe, drvena ograda
23.*	PS-23*	Gornji Krnići – vidikovac Gornji Krnići	(1605 m')*	*analogno drugim stazama odnosno rutama, u ovom slučaju bi se početkom rute mogao smatrati kraj ulice Gornji Krnići (kojoj se pristupa s DC 33), od koje je 555 m do granice NPK te dalje 1050 m do vidikovca
nn	PS-nn_pl	pojedine pješačke staze koje trenutno imaju status „ostalih pješačkih staza“ mogle bi se - nakon opremanja odgovarajućim interpretacijskim pločama - klasificirati kao poučne pješačke staze; u naravi postojeća staza od LC 65043 (opis: Drinovci (ŽC6077) – Nos Kalik) do potencijalnog vidikovca Nošice, tijekom izrade KPI XII-25 je dokumentirana snimanjem dronom (put i potencijalni vidikovac vlastovnica 1/1 RH) – moguće atraktivna kao pješačko-biciklistička staza ili kao dionica biciklističke rute pod 2.3.2. posebno vidjeti PSo-07_pl
<p>Napomene:</p> <ul style="list-style-type: none"> - poveznica s aktivnostima PU: EC32 (održavati pješačke i biciklističke staze i po potrebi urediti nove staze), prioritet 2, 2023-32.; EC26 (urediti geološko poučno pješačke staze; broj uređenih poučno pješačkih staza s pripadajućoj geo/paleo interpretacijom; min. 1 staza uređena), prioritet 2, 2027.; u tekstualnom dijelu PU, među točkama koje reguliraju ljudske aktivnosti u podzoni posjetiteljske infrastrukture, na str. 152., navedeno je: „dopustiti održavanje i rekonstrukciju postojećih staza, obnovu edukativnih tabli, osiguranje vidikovaca te postavljanje putokaza i edukativnih sadržaja“; BE4 „Prezentirati i interpretirati arheološki lokalitet Burnum (principij)“ / „Izrađena projektna dokumentacija i likovno rješenje; Izrađene edukativne staze na lokalitetu“, prioritet 1, 2030-32.; BE5 „Prezentirati i interpretirati srednjovjekovne utvrde (Trošanj, Nečven)“ / „Izrađena projektna dokumentacija i likovno rješenje; Izrađene edukativne staze na lokalitetu“, prioritet 1, 2028-32. - specifični podatci: detaljni opis i pozicije elemenata signalizacije i interpretacije te dr. opreme ruta odnosno staza; detalji iz kompletirane projektne dokumentacije omogućit će i zasebno definiranje ruta te staza i dr. površina koje predstavljaju stvarnu infrastrukturu rute, po preciznije određenim dionicama i segmentima; ostalo: ocjena tehničke i kondicijske zahtjevnosti, preporučene i kontrolne mjere, zahtjevi i planovi održavanja; povezani programi / proizvodi / brandovi 				

2.3.2. Ostale pješačke staze (PSo)

PSo	OSTALE PJEŠAČKE STAZE u sustavu posjećivanja / posjetiteljske infrastrukture NPK			
	– katalogizirane glavne, primarno utilitarne pješačke staze – značajne za sustav posjećivanja; povezuju pojedine lokalitete odnosno entitete - osim PSo-06, sve katalogizirane ostale pješačke staze smještene su u cijelosti unutar NPK			
r. br.	oznaka KPI	naziv KPI (interni / kataloški naziv)	duljina (KPI)	osnovni opis
1.	PSo-01	RP Donje pristanište Skradinski buk – „Livada Skradinski buk“	200 m	makadamska; nadovezuje se na PS-01; od recepcijskog punkta (brklje) na lokalitetu Donje pristanište Skradinski buk (RDL-03) do PS-03 i „Livade Skradinski buk“ (UP-I-01)
2.	PSo-02	RP Donje pristanište Skradinski buk – „Mlinarski kuk“	1040 m	makadamska; nadovezuje se na PS-01; od recepcijskog punkta (brklje) na lokalitetu Donje pristanište Skradinski buk (RDL-03) do Pristaništa Mlinarski kuk (PR-U-06) na lokalitetu Mlinarski kuk (RDL-05_pl)
3.	PSo-03	pR Skradinski buk lijeva obala – Gornje pristanište Skradinski buk 1	510 m	makadamska; od centralne brodske recepcije Skradinski buk (RDL-06; pR) do Gornjeg pristaništa Skradinski buk – 1 (PR-U-04), odnosno planirane pomoćne recepcije na tom lokalitetu (RDL-07_pl; pR) bpredstkoja bi u naravi predstavljala nastavak PSo-03 – njenu novu dionicu; ista su e KPI rute pR Skradinski buk lijeva obala – Gornje pristanište Skradinski buk 1, pješačka veza između od Gornjeg pristaništa Skradinski buk 1 do spomenutog mogućeg novog pristaništa predstavljala bi produžetak bila bi praktično nastavak PSo-
4.	PSo-04	PS-10 (Visovačka kuća Kuželj) – Pristanište Glavica	684 m (a – 354 m; b – 326 m) + odvojak 40 m	neaktivna - potrebna sanacija; staza obuhvaća dvije makadamske dionice; južna dionica (PS-04-a), duljine 356 m: od PS-10 (kraja ulice Visovačka brina), odnosno ulaza na lokalitet „Visovačka kuća Kuželj“, do pristaništa PR-U-14_pl (u razmatranju), većim dijelom prohodna; makadamskim odvojkom (PSo-04-od1) duljine 40 m, ova dionica je spojena s PSo-05; sjeverna dionica (PS-04-b), duljine 328 m: od PR-U-14_pl do sjevernog sporednog ulaza/izlaza ograđenog dijela lokaliteta Visovačka kuća Kuželj; s obzirom na stanje u naravi, sjeverna dionica se može smatrati i planiranom; arhivirani projekt iz 2014. obuhvaća cijelu stazu (obje dionice) i odmorište uz pristanište PR-U-14_pl; s pješačkim površinama (stazama) unutar ograđenog dijela lokaliteta Visovačka kuća Kuželj, PSo-04 omogućuje kružnu rutu koja se, uz odgovarajuću signalizaciju / interpretaciju uklapa u koncept PIL „Visovačka kuća Kuželj i poluotok Glavica“

5.	PSo-05	Visovačka kuća Kuželj – vidikovac Glavica	80 m	širine 1.6 m; makadamski segmenti izravnani nanošenjem jalovine i površinski sivog pijeska, na sloju tucanika, mjestimično položen rubni sivi kamen približno pravilnog oblika, patine sive boje; na pojedinim segmentima staze velikih uzdužnih nagiba izvedene stepenice nasipanjem jalovine i sivog pijeska između mosnica
6.	PSo-06	RP „Amfiteatar Burnum“ – PIL „Amfiteatar i vojno vježbalište Burnum“	290 m	makadamska / zemljana; pješačko-biciklistička (dio BR-T-01); većim dijelom izvan NPK
7.	PSo-03b_pl	RP Gornje pristanište Skradinski buk 1 – IP Gornje pristanište Skradinski buk 2	cca 200 m	od lokaliteta „Gornje pristanište Skradinski buk 1“ (PR-U-04 / RDL-07_pl; RP) cca 200 m obalom prema istoku, u razmatranju su Gornje pristanište Skradinski buk 2 (PR-U-10_pl) i odgovarajući info punkt (RDL-08_pl; IP), te se razmatra i uređenje odgovarajuće pješačke staze - u KPI evidentirane kao PSo-03b_pl i grafički prikazane kao „nastavak“ PSo-03; pobliže trasiranje PSo-03b_pl i njen odnos s PSo-03 i lokalitetom „Gornje pristanište Skradinski buk 1“ trebaju uzeti u obzir situacije mimoilaženja posjetitelja na potencijalnoj ruti (ili rutama) između „Centralne brodske recepcije Skradinski buk“ i „Gornjeg pristaništa Skradinski buk 2“ pri vršnim opterećenjima
8.	PSo-07_pl	RP Amfiteatar Burnum – RP Manojlovac – PIL Principij Burnum – RC Grcića staja – Brgan / vidikovac Brljan	cca 1470 m	u razmatranju su opcije pješačkog povezivanja Amfiteatra i vojnog vježbališta Burnum, lokaliteta Manojlovac i PIL Principij Burnum s fokusom na sigurnost kretanja posjetitelja duž i preko državne ceste DC 59, što stazi daje karakter „ostalih pješačkih staza“; razmatra se i ruta koja povezuje daljnje (planirane) lokalitete, sve do vidikovca Brljan odnosno lokaliteta Brgan; uz pažljivo koncipirane „postaje“ i odmorišta, nathodnike-promatračnice koji otvaraju atraktivne panorame i uz odgovarajuću interpretaciju zone Burnuma, staza bi mogla i trebala u konačnici biti poučna pješačka staze
<p>Napomene:</p> <ul style="list-style-type: none"> - poveznica s aktivnostima PU: EC32 (održavati pješačke i biciklističke staze i po potrebi urediti nove staze), prioritet 2, 2023-32.; u tekstualnom dijelu PU, među točkama koje reguliraju ljudske aktivnosti u podzoni posjetiteljske infrastrukture, na str. 152., navedeno je: „dopustiti održavanje i rekonstrukciju postojećih staza, obnovu edukativnih tabli, osiguranje vidikovaca te postavljanje putokaza i edukativnih sadržaja“ - specifični podatci: detaljni opis i pozicije elemenata signalizacije te dr. opreme staza; detalji iz kompletirane projektne dokumentacije; zahtjevi i planovi održavanja 				

2.3.3. Evidentiranje odmorišta staza

ODMORIŠTA STAZA					
<p>– odmorište staze je element (dio) staze, njeno proširenje minimalno opremljeno klupom, i koje nema obilježja vidikovca te nije razvrstano kao Vst1 ili Vst2³²; složeniji slučajevi sežu do razmjerno velikih površina odnosno opreme nadstrešnicom (sjenicom), stolovima i klupama, koševima i dr.</p> <p>– moguće ih je evidentirati kao posebne točkaste elemente linijskih entiteta staza; pri tom, treba imati u vidu da su pojedina odmorišta zajednička za pojedine dionice pješačkih ruta / staza i s njima „preklopljenih“ dionica biciklističkih ruta; također, postoje i slučajevi u kojima dvije rute (koje se u nekoj dionici preklapaju) koriste ista odmorišta</p> <p>– u grafičkom i tekstualnom dijelu KPI, po analizi dostupnih podataka, evidentirano je 49 odmorišta; navedena su i opisana u okviru opisa pojedinih staza, točkasto označena u grafičkom dijelu³³; popis i opise potrebno je ažurirati po kompletiranju projektno-tehničke dokumentacije i pobližih uvida u stanje u naravi</p> <p>– u nastavku, izdvojena su značajnija i/ili karakteristična odmorišta staza te navedeni glavni zbirni podatci</p>					
r. br.	oznaka KPI	naziv KPI	staza	odnos s BR	osnovni opis
1.	-	odmorište kružne staze PS-03, na mjestu njene najmanje udaljenosti od staze PSo-02 („Mlinarski kuk“)	PS-03	-	2 klupe, 2 koša, elementi signalizacije i interpretacije; zemljana površina; lokalitet značajan kao RDL-04_pl
2.	-	veće odmorište uz dionicu kružne staze PS-03	PS-03	-	6x stol s dvije klupe; zaseban „kameni stol“; elementi signalizacije i interpretacije; parter: tucanik / jalovina, kameni rubnjaci
3.	-	odmorište kružne staze PS-03 pored ruševine vodenice	PS-03	-	kameni blokovi kao klupe, mlinski kamen, elementi signalizacije i interpretacije; zemljana površina
4.	-	odmorište kružne staze PS-03 pored vidikovca Vst1-01	PS-03	-	3 klupe
5.	-	odmorište Pištavac	PS-15 / (početak PS-16)		projektirano kao „odmorište i okretište“ s predviđenih 6 PM; cca 830 m ² ; stol i dvije klupe te 3 klupe svaka zasebno; koš
...	-	uz 5 prethodno navedenih, evidentirana su još 44 odmorišta: PS-01 – 7 odmorišta			

³² Vst2 – „odmorišta-vidikovci“ – su katalogizirani te grafički posebno označeni; ukupno ih je 10 (od toga 2 samo na biciklističkim rutama).

³³ Navedeni broj ne obuhvaća odmorišta neaktivne kružne staze PS-14 Manastir Krka. U opisu te staze dane su odgovarajuće napomene.

		PS-02 – 1 odmorište PS-04 – 5 odmorišta PS-09 – 1 odmorište PS-10 – 14 odmorišta PS 11 – 6 odmorišta PS-13 – 4 odmorišta PS-15 – 1 odmorište PS-16 – 1 odmorište PS-17 – 1 odmorište PS-19 – 3 odmorišta PS – 20 – 1 odmorište, te je ukupan broj evidentiranih odmorišta: 49; svih 49 unutar NPK
<p>Napomene:</p> <p>- poveznica s aktivnostima PU: odmorišta staza mogu se smatrati obuhvaćenim aktivnostima EC32 i EC26; EC32 (održavati pješačke i biciklističke staze i po potrebi urediti nove staze), prioritet 2, 2023-32.; EC26 (urediti geološko poučno pješačke staze; broj uređenih poučno pješačkih staza s pripadajućoj geo/paleo interpretacijom; min. 1 staza uređena), prioritet 2, 2027.; u tekstualnom dijelu PU, među točkama koje reguliraju ljudske aktivnosti u podzoni posjetiteljske infrastrukture, na str. 152., navedeno je: „dopustiti održavanje i rekonstrukciju postojećih staza, obnovu edukativnih tabli, osiguranje vidikovaca te postavljanje putokaza i edukativnih sadržaja“</p> <p>- specifični podatci: detaljni opis i pozicije elemenata signalizacije i interpretacije te dr. opreme; detalji iz kompletirane projektne dokumentacije; zahtjevi i planovi održavanja; povezani programi / proizvodi / brandovi</p>		

2.4. Vidikovci i promatračnice (V)

2.4.1. Zasebni vidikovci (Vz)

Vz	ZASEBNI VIDIKOVC				
	– dostupni uz javne ceste odnosno mimo pješačkih staza koje je uredila JU; zasebni entiteti – svi unutar NPK				
r. br.	oznaka KPI	naziv KPI	položaj / pristup	odnos s BR	osnovni opis
1.	Vz-01	„Čikola“	uz ŽC 6078	na BR-R-01	cca 500 m ² ; ugibalište, 3 klupe, koš za MKO i koševi za odvojeno prikupljanje; 2015. izrađen izvedbeni projekt značajnijeg uređenja koje uključuje dodatni „donji plato“ (T.D. 94/2015, DOM-KONZALTING d.o.o.)
2.	Vz-02	„Visovac“	uz ŽC 6076 (Put Visovca)	-	uključuje i spomenik kralju Petru Svačiću te uređenje okolnih površina; uk. cca 1500 m ² ; od RDL-14-pl odijeljen profilom ŽC 6076
3.	Vz-03	„Manastir Krka“	uz ŽC 6026 (Ul. Nikole Tesle)	na BR-M-04*	cca 1100 m ² ; podzidi u maniri suhozida, drvena ograda; projektom predviđena 4 bočna PM (površina dostatna za cca 5 PM za osobne automobile) – asfaltirana, kao proširenje ŽC 6026; pješačke staze od jalovine i popločenje kamenim pločama na mjestima za klupe / stolove; hortikulturno uređenje (zelene površine, riječni šljunak); 3 stola i 8 klupa (3 x stol s po dvije klupe, dvije zasebne klupe); koševi za MKO
4.	Vz-04	„Brljan“	uz ŽC 6055	na: BR-R-02, BR-R-03, BR-T-01, BR-M-05*	cca 1100 m ² ; 3x stol i dvije klupe, zasebno 4 klupe, 3x koš za MKO i mali koševi za odvojeno prikupljanje; od RDL-34-pl odijeljen profilom ŽC 6055
5.	Vz-05	„Gornji Krnići“	makadamski put	-	cca 150 m ² ; 3 klupe, koš, drvena ograda, signalizacija; vidikovac se smatra zasebnim sukladno aktualnim podacima i promotivnim materijalima s mrežnih stranica JU; u KPI popisu pješačkih staza i ruta, navedena je i varijanta uključivanja u popis pješačke staze PS-23 Gornji Krnići –

					vidikovac Gornji Krnići; u tom slučaju, vidikovac Gornji Krnići bi se razvrstao u vidikovac staze
6.	Vz-06	Brina	nerazvrstana cesta / ulica Roški slap	na: BR-R-01, BR-R-02, BR-R-03, BR-T-06, BR-M-02, BR-M-03, BR-M-04*, BR-M-05*	cca 200 m2; podzid i ograda u maniri suhozida, šljunčani parter, signalizacija (informativna ploča); koš za MKO
<p>Napomene:</p> <ul style="list-style-type: none"> - poveznica s aktivnostima PU: nema izravno planiranih ili općenitih aktivnosti, kakve su planirane primjerice za pješačke i biciklističke staze; vidikovci na biciklističkim rutama mogu se smatrati obuhvaćenim aktivnostima EC32 (održavati pješačke i biciklističke staze i po potrebi urediti nove staze), prioritet 2, 2023-32.; u tekstualnom dijelu PU, među točkama koje reguliraju ljudske aktivnosti u podzoni posjetiteljske infrastrukture, na str. 152., navedeno je: „dopustiti održavanje i rekonstrukciju postojećih staza, obnovu edukativnih tabli, osiguranje vidikovaca te postavljanje putokaza i edukativnih sadržaja“ - specifični podatci: detaljni opis i pozicije elemenata signalizacije i interpretacije te dr. opreme; detalji iz kompletirane projektne dokumentacije; zahtjevi i planovi održavanja; povezani programi / proizvodi / brandovi 					

Vidikovac „Čikola“	Vz-01	unutar NPK	stanje 250722_1644
--------------------	-------	------------	--------------------



Vidikovac „Visovac“	Vz-02	unutar NPK	stanje 250604_1632-49
---------------------	-------	------------	-----------------------



Vidikovac „Manastir Krka“	Vz-03	unutar NPK	stanje 250520_1653
---------------------------	-------	------------	--------------------





Vidikovac „Brljan“	Vz-04	unutar NPK	stanje 250606_1632
--------------------	-------	------------	--------------------



Vidikovac „Brljan“ / područje Manojlovca (lijevo dolje) i Principij Burnum (u drugom planu gore)

stanje 250606_1634



Vidikovac „Gornji Krnići“	Vz-05	unutar NPK	stanje 250602_1927
---------------------------	-------	------------	--------------------



Vidikovac „Gornji Krnići“ / sutok Krke i Čikole

stanje 250602_1922



Vidikovac „Brina“	Vz-06	unutar NPK	stanje 250520_1000
-------------------	-------	------------	--------------------



2.4.2. Vidikovci u sklopu posebno uređenih zelenih i pješačkih površina (Vup)

Vup	VIDIKOVCI U SKLOPU POSEBNO UREĐENIH ZELENIH I PJEŠAČKIH POVRŠINA				
	– nisu zasebni entiteti; pojavljuju se kao dijelovi razmjerno većih uređenih površina koje su u KPI zasebno kategorizirane i katalogizirane, ali (ti dijelovi) imaju funkciju vidikovaca i atrakcija su za posjetitelje; neizostavan su dio cjelovitog popisa brojnih i raznovrsnih vidikovaca NPK – svi unutar NPK				
r. br.	oznaka KPI	naziv KPI	položaj / pristup	odnos s BR	uređena površina čiji je Vup dio (vidjeti u KPI: 2.5.)
1.	Vup-01	Donji plato 1 (sjever)	s PS-03 na „Donji plato“ – vidikovac je dio platoa	-	UP-P-02
2.	Vup-02	Donji plato 2 (istok)	s PS-03 na „Donji plato“ – vidikovac je dio platoa	-	UP-P-02
3.	Vup-03	Carski vidikovac Skradinski buk	s PS-03 na „Gornji plato“ – vidikovac je „konzolno“ istaknuti dio platoa	-	UP-P-03
4.	Vup-04	dio terase ispred „ex hotela“ / „žute kuće“	s PS-03 na terasu – vidikovac je dio terase	-	UP-P-04
Napomene: - poveznica s aktivnostima PU: nema izravno planiranih ili općenitih aktivnosti, kakve su planirane primjerice za pješačke i biciklističke staze; vidikovci posredno povezani sa stazama mogu se smatrati obuhvaćeni s EC32 (održavati pješačke i biciklističke staze i po potrebi urediti nove staze), prioritet 2, 2023-32.; EC26; u tekstualnom dijelu PU, među točkama koje reguliraju ljudske aktivnosti u podzoni posjetiteljske infrastrukture, na str. 152., navedeno je: „dopustiti održavanje i rekonstrukciju postojećih staza, obnovu edukativnih tabli, osiguranje vidikovaca te postavljanje putokaza i edukativnih sadržaja“ - specifični podatci: detaljni opis i pozicije elemenata signalizacije i interpretacije te dr. opreme; detalji iz kompletirane projektne dokumentacije; zahtjevi i planovi održavanja; povezani programi / proizvodi / brandovi					

Vidikovac „Donji plato 1 (sjever)“	Vup-01	unutar NPK	stanje 250607_1323
------------------------------------	--------	------------	--------------------



Vidikovci „Donji plato 1 (sjever)“ i „Donji plato 2 (istok)“	Vup-01 i Vup-02	unutar NPK	stanje 250607_1243
--	-----------------	------------	--------------------



„Carski vidikovac Skradinski buk“	Vup-03	unutar NPK	stanje 250607_1321
-----------------------------------	--------	------------	--------------------



Vidikovac – dio terase ispred „ex hotela“ / „žute kuće“	Vup-04	unutar NPK	stanje 250607_1321
---	--------	------------	--------------------



2.4.3. Vidikovci staza (Vst)

Vst1	VIDIKOVCI STAZA – PRIMARNI				
	– mjesta posebno uređena za promatranje krajobraza do kojih se pristupa pješačkim ili pješačko-biciklističkim stazama odnosno biciklističkim rutama, u pravilu smješteni na kraju staze kao glavna atrakcija („nagrada“); iznimno, u pojedinim slučajevima se javljaju kao posebna atrakcija na nekoj od dionica ili odvojaka staze – svi unutar NPK				
r. br.	oznaka KPI	naziv KPI	položaj / pristup	odnos s BR	osnovni opis
1.	Vst1-01	kružna staza Skradinski buk – desna obala: vidikovac 1 (južni) ³⁴	PS-03-od2	-	proširena „platforma“ (drvena konstrukcija i ograda) površine cca 10 m ² na kraju PS-02-od2; s istog odvojka dolazi se i do neposredno susjednog odmorišta s 3 klupe
2.	Vst1-02	kružna staza Skradinski buk – desna obala: vidikovac 2 (sjeverni)	PS-03	-	zemljana podloga, drvena ograda; cca 20 m ²
3.	Vst1-03	kružna staza Skradinski buk – lijeva obala: odvojak kod ostataka HE Krka (PIL-02_pl)	PS-03-od5	-	zemljana podloga, drvena ograda; cca 60 m ²
4.	Vst1-04	„Torak“	PS-04-od1	-	cca 400 m ² ukupna površina na kojoj je izvedeno uređenje (koje većim dijelom obuhvaća nasipavanje terena plodnom zemljom i sl. radove, uz zadržavanje postojećeg drveća); na rubu litice potporni zid-suhozid u dužini L=31 m na kojeg je ugrađena drvena ograda visine h=110 cm u istoj duljini; staze; stol s dvije klupe te dvije zasebne klupe; uz RDL-10_pl
5.	Vst1-05	„Ključica“	PS-06	krajnja točka ogranka BR-M-03	cca 500 m ² ; nadstrešnica s klupom i jedna zasebna klupa; drvena ograda nad potpornim zidom-suhozidom
6.	Vst1-06	„Vukovića podi“	PS-08	krajnja točka ogranka BR-M-01	uk. povr. cca 1200 m ² obuhvaća očuvano i novo posađeno drveće; drvena ograda dužine L=42.0 m; kameni zidić dužine L=43.0 m; stol

³⁴ U KPI, numeracija vidikovaca kružne staze PS-03 slijedi propisani smjer kretanja stazom. U pregledanoj projektno-tehničkoj dokumentaciji, južni vidikovac na dijelu kružne staze PS-03 uz desnu obalu je „vidikovac 2“, a sjeverni je „vidikovac 1“.

					i dvije klupe pod nadstrešnicom, posebno jedan stol s dvije klupe te još dvije klupe svaka zasebno
7.	Vst1-07	„Glavica“	PSo-05; PIL-04	-	dio PIL-04; cca 240 m ² ; obodno kameni potporni zid i drvena hrastova ograda L=57.0 m; stol s dvije klupe i jedna zasebna klupa
8.	Vst1-08	„Rogovo“	PS-09	pored krajnje točke ogranka BR-T-05 i BR-M-02	zaštitna drvena ograda sidrena vijcima u stijeni „uokviruje“ prostor cca 350-400 m ² prirodnog terena i vegetacije; odmorište (stol i dvije klupe) nalazi se na PS-09 cca 50 m „prije“ vidikovca
9.	Vst1-09	„Dračevica“	PS-13	pored krajnje točke ogranka BR-T-05, na BR-M-02	cca na sredini PS-13, ali nakon završetka BR-T-05 (kod odmorišta) – mjesto na kojem se mijenja karakter staze / rute (dalje se nastavlja samo brdska ruta BR-M-02); cca 70 m ² ; stol i dvije klupe, drvena ograda na potpornom zidu
10.	Vst1-10	„Ploča“	PS-12	krajnja točka ogranka BR-T-06	cca 300 m ² ; 3 klupe, signalizacija, drvena ograda
11.	Vst1-11	„Ogrlice“	PS-10 (dionica PS-10-o, odvojak PS-10-od1); PIL-06	u blizini krajnje točke ogranka BR-T-06	cca 400 m ² ; „vidikovac ispod pećine“; nadstrešnica s klupom te zasebno stol s dvije klupe; koševi; drvena ograda
12.	Vst1-12	„Nad Oziđanom pećinom“	PS-10; PIL-06	krajnja točka ogranka BR-T-06	cca 200 m ² ; drvena ograda, 5 klupa, 2 koša; dio PIL-06
13.	Vst1-13	„Pištavac“	PS-15 / PS-16	-	formiran na kamenoj stijeni približno ravne plohe, s drvenom ogradom (L=50 m) sidrenom vijcima u stijenu; 2 klupe (uz PS-16); između ograde i PS-16 približno „uokviren prostor“ 400 m ²
14.	Vst1-14	„Trošenj“	PS-16	-	pred kraj PS-15, poučna ploča, odmorište sa stolom i dvije klupe te kratki i u konfiguraciji terena istaknuti nastavak staze, sa zaštitnom drvenom ogradom; približno „uokviren prostor“ vidikovca cca 200 m ² ; dio PIL-08_pl
15.	Vst1-15	„Carski vidikovac Manojlovac“	PS-18	-	vidikovac s dvije razine povezane stubištem; po dvije klupe na svakoj razini; mali koševi za razvrstavanje („u nizu“); drvene ograde; ukupno cca 450 m ²
16.	Vst1-16	„Bilušića buk – Burze“	PS-21	-	stol i dvije klupe; drvena ograda

17.	Vst1-17	„Bilušića buk – Marasovine“	PS-22	-	stol i dvije klupe te drvena ograda, pred kraj staze (u blizini ostataka starih vodenica)
Vst2	<p>VIDIKOVCI STAZA – SEKUNDARNI</p> <p>– nisu zasebni entiteti, već elementi u sastavu pojedinih staza odnosno ruta; u pravilu pozicionirani i/ili koncipirani kao manji vidikovci ili odmorišta (odnosno postaje na dugačkoj ruti) koja također omogućuju doživljaj šireg prostora i krajobraza, te bi ih se moglo nazvati i odmorišta-vidikovci; u pravilu, niže razine uređenosti i opremljenosti od primarnih vidikovaca kao glavnih atrakcija staza; katalogizirani radi afirmiranja njihovog značaja kao sadržaja / atrakcija za posjetitelje, a u okviru cjelovitog popisa brojnih i raznovrsnih vidikovaca NPK</p> <p>– svi unutar NPK</p>				
r. br.	oznaka KPI	naziv KPI	položaj / pristup	odnos s BR	osnovni opis
1.	Vst2-01	Brnjica: odmorište-vidikovac	PS-05	-	odmorište - proširenje staze u oštrom zavoju - s 3 klupe, bez ograde; pogled na kanjon Čikole i utvrdu Ključica
2.	Vst2-02	Stinice – Roški slap, postaja 5.: odmorište-vidikovac „Među gredama“	PS-10	-	malo odmorište s jednom klupom, na proširenju uz oštri zavoj staze, bez ograde; pogled prema jugozapadu prema Sv. Nikoli i tjesnacu Među gredama te, s druge strane toka, na Rogovo
3.	Vst2-03	Stinice – Roški slap, postaja 7.: odmorište-vidikovac „Kosa“	PS-10	-	nadstrešnica i dvije klupe, na proširenju uz oštri zavoj staze, bez ograde; prema jugozapadu pogled na Kamičak
4.	Vst2-04	Stinice – Roški slap, postaja 10.: odmorište-vidikovac „Bare“	PS-10	-	dvostruka nadstrešnica s klupama, dodatne 2 klupe; prema sjeveru-sjeverozapadu pogled na područje Roškog slapa, prema sjeveroistoku i istoku na predjel Bare
5.	Vst2-05	Perice: odmorište-vidikovac Pečina	PS-17	-	malo odmorište s jednom klupom kao proširenje staze prije zavoja; pogled na Kukovaču i Trošenj
6.	Vst2-06	Rimski put: odmorište-vidikovac 1	PS-19	-	odmorište – proširenje staze u zavoju - s dvije klupe; drvena ograda; pogled na područje Manojlovca
7.	Vst2-07	Rimski put: odmorište-vidikovac 2	PS-19	-	odmorište na samom kraju staze, „pod stijenom“; dvije klupe i drvena ograda; pogled na „gornji dio“ područja Manojlovca

8.	Vst2-08	Marasovine – Bilušića buk: odmorište-vidikovac	PS-22	-	stol i dvije klupe te drvena ograda na proširenju u zavoju staze; pogled na područje Bilušića buka
9.	Vst2-09_pl	Žurića Brdo (Žurići)*	BR-M-01 *naveden u promotivnim materijalima BR	krajnja točka ogranka BR-M-01	„čistina“ uz stjenoviti obronak, bez ograde ili dr. uređenja; k.o. Dubravice, k.č. 1578/1 (vlastovnica: RH; upisane: HŠ) ³⁵
10.	Vst2-10_pl	Brdo sv. Kate*	BR-M-01 *navedeno u promotivnim materijalima BR	na dijelu BR-M-01	manja stjenovita "čistina" među visokom vegetacijom, bez ograde ili dr. uređenja; zemljište: k.o. Dubravice, k.č. 2601/1 (vlastovnica: RH; upisane HŠ) ³⁶
<p>Napomene za sve vidikovce:</p> <p>- poveznica s aktivnostima PU: vidikovci staza mogu se smatrati obuhvaćenim aktivnostima EC32 i EC26; EC32 (održavati pješačke i biciklističke staze i po potrebi urediti nove staze), prioritet 2, 2023-32.; EC26 (urediti geološko poučno pješačke staze; broj uređenih poučno pješačkih staza s pripadajućoj geo/paleo interpretacijom; min. 1 staza uređena), prioritet 2, 2027.; u tekstualnom dijelu PU, među točkama koje reguliraju ljudske aktivnosti u podzoni posjetiteljske infrastrukture, na str. 152., navedeno je: „dopustiti održavanje i rekonstrukciju postojećih staza, obnovu edukativnih tabli, osiguranje vidikovaca te postavljanje putokaza i edukativnih sadržaja“</p> <p>- specifični podatci: detaljni opis i pozicije elemenata signalizacije i interpretacije te dr. opreme; detalji iz kompletirane projektne dokumentacije; zahtjevi i planovi održavanja; povezani programi / proizvodi / brandovi</p>					

³⁵ Utvrditi status postojećeg ili planiranog vidikovca. Specifično: vidikovac biciklističke rute (tj. samo na biciklističkoj ruti). Ujedno, primjer evidencije mjesta s potencijalom za uređenje vidikovca.

³⁶ Kao prethodno.

kružna staza Skradinski buk – desna obala: vidikovac 1 (južni)	Vst1-01	unutar NPK	stanje 250607_1325
--	---------	------------	--------------------



kružna staza Skradinski buk – desna obala: vidikovac 2 (sjeverni)	Vst1-02	unutar NPK	stanje 250607_1325
---	---------	------------	--------------------



kružna staza Skradinski buk – lijeva obala: odvojak kod ostataka HE Krka	Vst1-03	unutar NPK	stanje 250607_1323
--	---------	------------	--------------------



Vidikovac „Torak“	Vst1-04	unutar NPK	stanje 250607_1955
-------------------	---------	------------	--------------------



Vidikovac „Torak“ / Čikola i Jezero Torak

stanje 250602_1952



Vidikovac „Ključica“	Vst1-05	unutar NPK	stanje 250603_1805
----------------------	---------	------------	--------------------





Vidikovac „Ključica“ / utvrda Ključica i kanjon Čikole

stanje 190214_1118



Vidikovac „Vukovića podi“	Vst1-06	unutar NPK	stanje 250603_1552
---------------------------	---------	------------	--------------------





Vidikovac „Glavica“	Vst1-07	unutar NPK	stanje 250604_1713-16
---------------------	---------	------------	-----------------------



Vidikovac „Rogovo“	Vst1-08	unutar NPK	stanje 250603_1725
--------------------	---------	------------	--------------------



Vidikovac „Dračevica“	Vst1-09	unutar NPK	stanje 250605_1806
-----------------------	---------	------------	--------------------



Vidikovac „Ploča“	Vst1-10	unutar NPK	stanje 250605_1655
-------------------	---------	------------	--------------------



Vidikovac „Ogrlice“	Vst1-11	unutar NPK	stanje 250605_1717
---------------------	---------	------------	--------------------



Vidikovac „Ogrlice“ / Ogrlice, prema Roškom slapu

stanje 250605_1722



Vidikovac „Nad Oziđanom pećinom“	Vst1-12	unutar NPK	stanje 250605_1722
----------------------------------	---------	------------	--------------------



Vidikovac „Pištavac“	Vst1-13	unutar NPK	stanje 250519_1658
----------------------	---------	------------	--------------------



Vidikovac „Trošenj“	Vst1-14	unutar NPK	stanje 25019_1600
---------------------	---------	------------	-------------------





Vidikovac „Carski vidikovac Manojlovac“	Vst1-15	unutar NPK	stanje 250519_1235
---	---------	------------	--------------------



Vidikovac „Bilušića buk - Burze“	Vst1-16	unutar NPK	stanje 250519_1136
----------------------------------	---------	------------	--------------------



Vidikovac „Bilušića buk - Marasovine“	Vst1-17	unutar NPK	stanje 250519_1139
---------------------------------------	---------	------------	--------------------



Brnjica: odmoriste-vidikovac	Vst2-01	unutar NPK	stanje 250721_1554
------------------------------	---------	------------	--------------------



Brnjica: odmorište-vidikovac / kanjon Čikole i utvrda Ključica

stanje 190214_1037



Stinice – Roški slap, postaja 5.: odmorište-vidikovac „Među gredama“	Vst2-02	unutar NPK	stanje 250604_1810
--	---------	------------	--------------------



Stinice – Roški slap, postaja 7.: odmorište-vidikovac „Kosa“	Vst2-03	unutar NPK	stanje 250604_1800
--	---------	------------	--------------------



Stinice – Roški slap, postaja 10.: odmoršite-vidikovac „Bare“	Vst2-04	unutar NPK	stanje 250604_2023
---	---------	------------	--------------------



Stinice – Roški slap, postaja 10.: odmoršite-vidikovac „Bare“ / predjel Bare

stanje 250604_2023



Perice: odmorište-vidikovac „Pećina“	Vst2-05	unutar NPK	stanje 250606_1549
--------------------------------------	---------	------------	--------------------



Perice: odmorište-vidikovac „Pećina“ / Brzak, Nečven i Trošenj

stanje 250606_1545



Rimski put: odmorište-vidikovac 1	Vst2-06	unutar NPK	stanje 250606_1623
-----------------------------------	---------	------------	--------------------



Rimski put: odmorište-vidikovac 2	Vst2-07	unutar NPK	stanje 250606_1618
-----------------------------------	---------	------------	--------------------



Marasovine – Bilušića buk: odmorište-vidikovac	Vst2-08	unutar NPK	stanje 250519_1039
--	---------	------------	--------------------



Žurića brdo (Žurići)	Vst2-09_pl	unutar NPK	stanje 250723_1720
----------------------	------------	------------	--------------------



Brdo sv. Kate	Vst2-10_pl	unutar NPK	stanje 250602_1821
---------------	------------	------------	--------------------



2.4.4. Promatračnice (Vp)

Vp					
PROMATRAČNICA – građevina (ili dio građevine) s odgovarajućom platformom ili terasom nadvišenom nad okolnim terenom, namijenjena promatranju krajobraza ³⁷ – jedna postojeća; unutar NPK					
r. br.	oznaka KPI	naziv KPI	položaj / pristup	odnos s BR	osnovni opis
1.	Vp-01	Promatračnica Eko kampus Krka	dio RDL-30 Eko kampus Krka - integrirani element (nije zasebni entitet)	- (do RDL-30 dolaze rute BR-T-01 i BR-T-02 te BR-M-05*)	<p>nije zasebni entitet, već je integrirani element - dio RDL-30 Eko kampus Krka</p> <p>drveni toranj na sjevernom dijelu čestice kompleksa, omogućuje pogled na kanjon i okolno područje;</p> <p>na podložnom betonu (debljine 10 cm), izvedena temeljna ploča (360/360 cm i visine 80 cm) čija je gornja ploha smještena 10 cm ispod kote uređenog terena; na temeljnu ploču je montirana drvena konstrukcija promatračnice: drveni stupovi hrastove građe poprečnog presjeka 20/20 cm na svakom uglu temeljne ploče, ukupno 4 komada; između stupova horizontalne grede hrastove građe poprečnog presjeka 20/20 cm; spojevi izvedeni metalnim pločicama i vijcima;</p> <p>promatračnica ima 3 razine; u centru je postavljen stup hrastove građe poprečnog presjeka 20/20 cm oko kojeg je formirano stubište za pristup svakoj razini; stube od drvenih elementa; na svakoj razini stubište se pristupa na podest od drvenih mosnica; na svakoj razini postavljena je zaštitna ograda od elemenata hrastove građe visine 110 cm;</p> <p>krovnna konstrukcija je ravna i izvodi se od greda hrastove građe poprečnog presjeka 14/14 cm između kojih su položene drvene mosnice;</p> <p>ukupna visina promatračnice od razine konačno uređenog terena iznosi 10,20 m</p>
...	Vp-xx_pl*
Napomene: - *u razmatranju su „vidikovci“ – tipološki srodni realiziranoj građevini Vp-01, u KPI razvrstanoj kao promatračnica – na lokalitetima Grcića staje, Brgan i dr.; također, treba uzeti u obzir mogućnost da se pojedini nathodnici nad javnim cestama – u razmatranju – mogu arhitektonski riješiti na način da objedinjuju ulogu pješačkog prijelaza i promatračnice (npr. u slučaju prijelaza u blizini lokaliteta Burnum ili Manojlovac – kao moguće mjesto pogleda na principij i šire područje; slično je i u slučaju lokaliteta Brgan)					

³⁷ Uvodi se kategorija promatračnice, česta u zaštićenim područjima, potencijalno značajna u daljnjem razvoju sadržaja i elemenata posjetiteljske infrastrukture NPK.

2.5. Posebno uređene zelene i pješačke površine (UP)

2.5.1. Izletišta / piknik zone (UP-I)

UP-I	IZLETIŠTA / PIKNIK ZONE – veće površine rekreacije (odmora) na otvorenom s minimalnim uređenjima i opremom – sve unutar NPK			
r.br.	oznaka KPI	naziv	površina	osnovni opis
1.	UP-I-01	„Livada Skradinski buk“ (desna obala) ³⁸	(neodređena)	obuhvaća dionicu PS-03-b, prostor pored „velikog mosta“ i okolni predjel – „livadu“; kameno popločenje PS-03-b; ostatak zemljani (većim dijelom) i travnati; dvije razine razdvojene potokom-kanalom, povezane kratkim pješačkim mostom; sustav drvenih ograda; na jugozapadnom dijelu „livade“, u blizini pješačkog mosta: „solarno stablo“ JU; više prijenosnih kućica – štandovska prodaja; klupe, koševi; elementi signalizacije i interpretacije
2.	UP-I-02	„Livada Roški slap“ (lijeva obala)	(neodređena)	između sklopova vodenica na Roškom slapu („Šostera mlinica“, „Visovačke mlinice“) i obale Krke, odnosno kupališta; nekoliko stolova i klupa

³⁸ Zbog posebnog značaja (položaja na ruti PS-03 uz najpoznatiju atrakciju NPK – Skradinski buk) obrađena kao zasebna cjelovita kataloška jedinica KPI. Ujedno, uvodi se kategorija izletišta / piknik zone – česta u zaštićenim područjima, potencijalno značajna u daljnjem razvoju sadržaja i elemenata posjetiteljske infrastrukture NPK.

„Livada Skradinski buk“	UP-I-01	unutar NPK	stanje 250607_1333
-------------------------	---------	------------	--------------------



„Livada Roški slap“	UP-I-02	unutar NPK	stanje 250604_2026
---------------------	---------	------------	--------------------



„Livada Roški slap“

stanje 170819_1358



2.5.2. Uređene parkovne / pretežito zelene površine (UP-Z)

UP-Z	UREĐENE PARKOVNE / PRETEŽITO ZELENE POVRŠINE - sve unutar NPK			
r.br.	oznaka KPI	naziv	površina	osnovni opis
1.	UP-Z-01	Parkovno uređena površina između „Donjeg platoa“ i „Gornjeg platoa“ Skradinski buk (lijeva obala)	cca 2350 m ²	obuhvaća segment PS-03; kameno popločenje staza; rampe za OSP; podzidi, ograde; dio površine se koristi za povremeni postav izložbi na otvorenom; posebno oblikovana klupa; koševi; elementi signalizacije; uređenje obuhvaća i okolicu Crkve sv. Nikole obuhvaća i zgradu sanitarnog čvora za posjetitelje ³⁹ poseban sadržaj: javna česma / fontana s pitkom vodom
2.	UP-Z-02	„Centralno odmorište“ Skradinski buk (lijeva obala)	cca 870 m ²	pored segmenta PS-03, odnosno „Gornjeg platoa“; cjelovito parkovno uređena i opremljena površina; 7 posebno oblikovanih klupa; koševi; elementi signalizacije
<p>Napomena:</p> <p>- različite vrste uređenih zelenih i pješačkih višenamjenskih površina javljaju se u okviru lokaliteta Eko kampus Krka - dakle, kao njegov element, a ne kao zasebni entitet - te se u skladu s tim i kataloški obrađuju</p>				

³⁹ Zgrada sanitarnog čvora može biti i zasebna kataloška jedinica – zaseban entitet. U KPI, polazeći od karakteristika prostorno-funkcionalne cjeline i načina na koji su u Pravilniku o PP definirane javne zelene površine i njihovi sadržaji, zgrada sanitarnog čvora se tretira kao element kataloške jedinice – entiteta – UP-Z-01.

Parkovno uređena površina između „Donjeg platoa“ i „Gornjeg platoa“ Skradinski buk (lijeva obala)	UP-Z-01	unutar NPK	stanje 250607_1321
---	---------	------------	--------------------

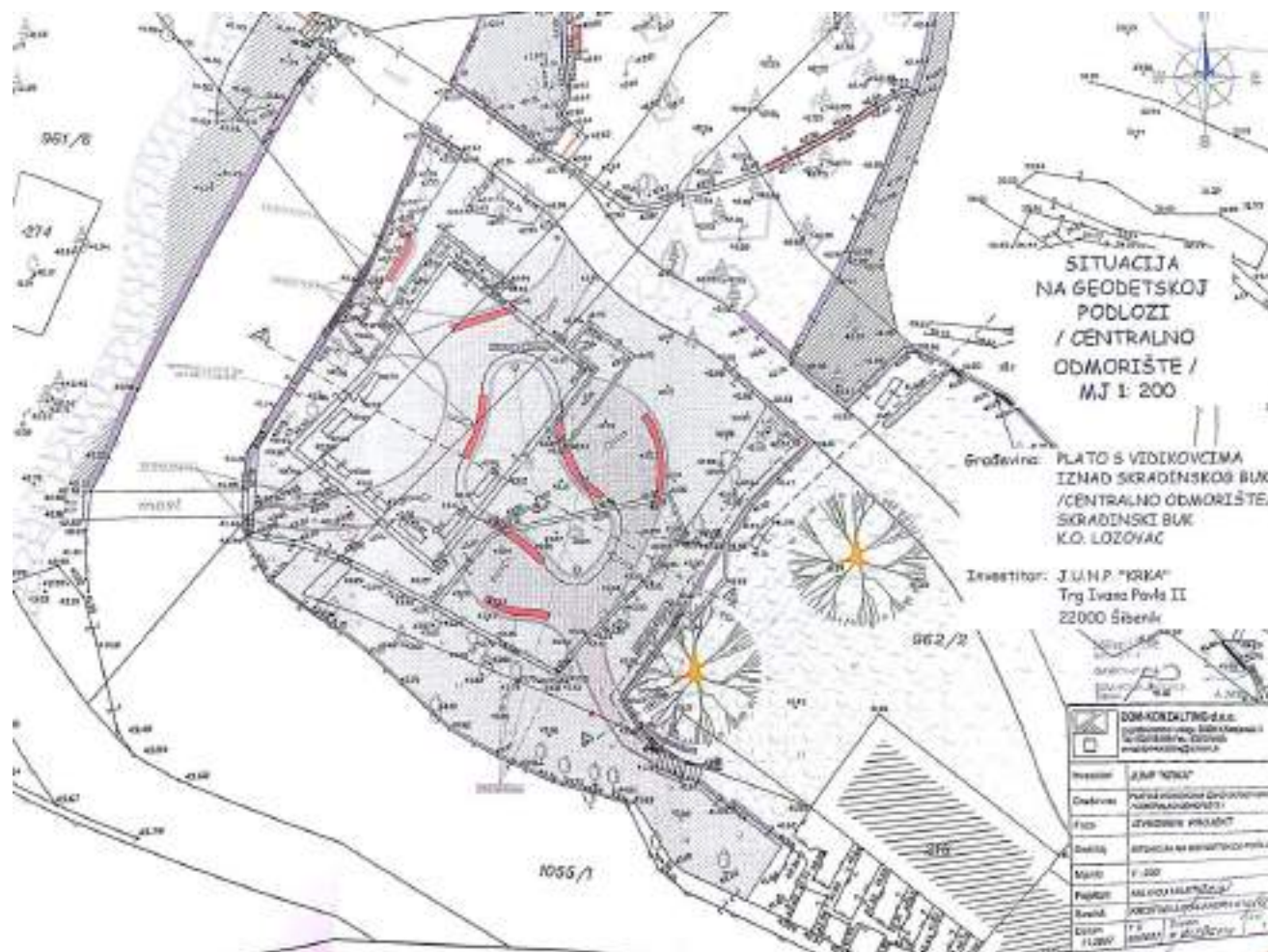


„Centralno odmoriste“ Skradinski buk (lijeva obala)	UP-Z-02	unutar NPK	stanje 250607_1243
---	---------	------------	--------------------



„Centralno odmoriste“ Skradinski buk (lijeva obala)

UP-Z-02



izvod iz izvedbenog projekta građevine „Plato s vidikovcima iznad Skradinskog buka (centralno odmoriste)“; Dom-konzalting d.o.o. (projektant: M. Miletić, d.i.g.), 2007.; izvor: arhiva JU

2.5.3. Uređene pješačke višenamjenske površine (UP-P)

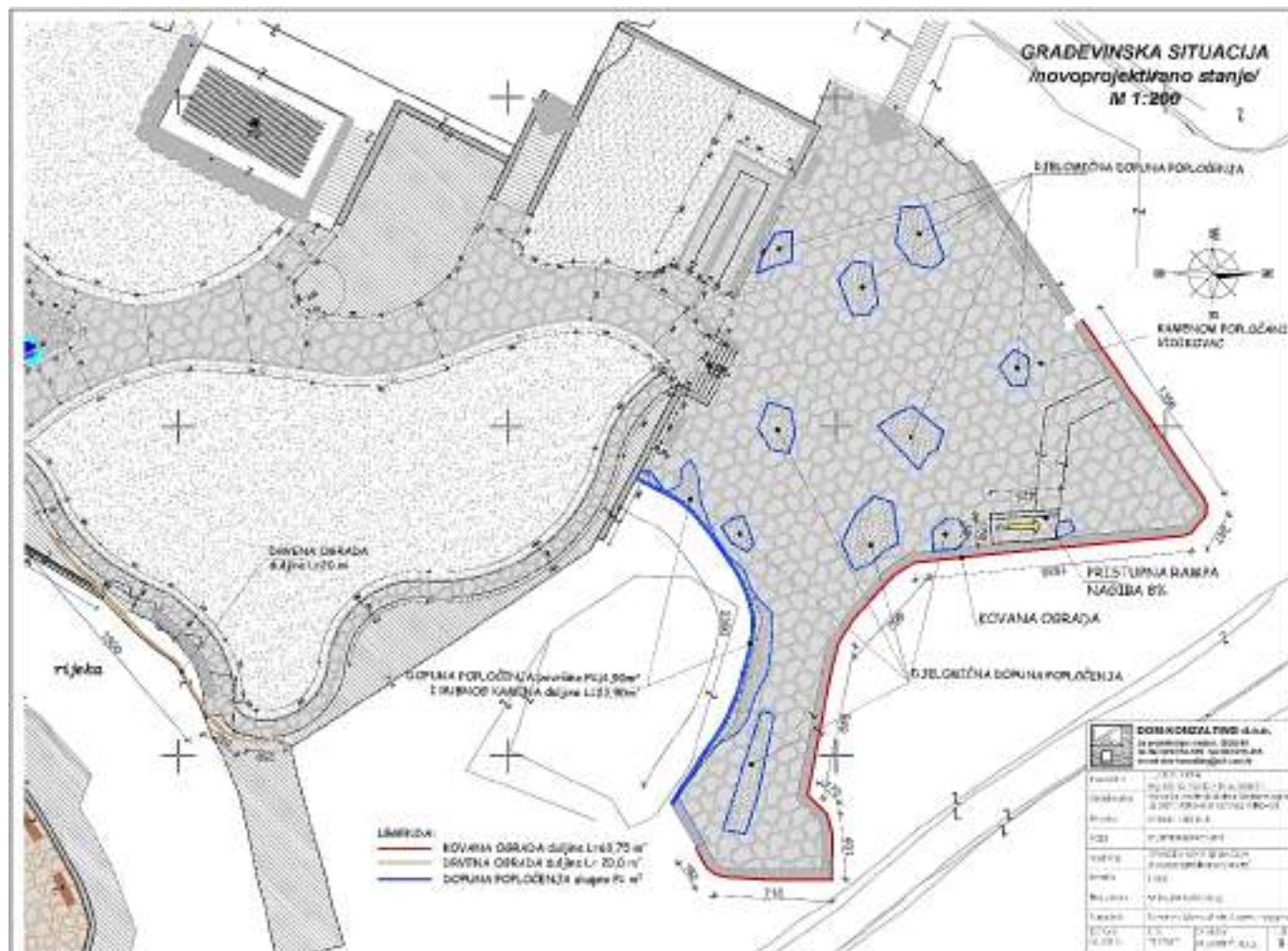
UP-P UREĐENE PJEŠAČKE VIŠENAMJENSKE POVRŠINE - sve unutar NPK				
r.br.	oznaka KPI	naziv	površina	osnovni opis
1.	UP-P-01	„Mali plac“ pored ostataka HE Krka	cca 80-90 m ²	obuhvaća segment dionice PS-03-e; kameno popločenje, ograda; 5 kamenih stolova za štandovsku prodaju, uz svaki klupa; zasebno: klupa i koš
2.	UP-P-02	„Donji plato“ Skradinski buk (lijeva obala)	cca 700 m ²	obuhvaća segment PS-03-f te Vup-01 i Vup-02; kameno popločenje, stube, rampa za OSP do Vup-01; potporni zidovi i ograde; interpolirana visoka vegetacija; 5 klupa; koševi; elementi signalizacije
3.	UP-P-03	„Gornji plato“ Skradinski buk (lijeva obala)	cca 530-540 m ² (plato i vidikovac) + 100 m ² dionica PS-03	rubno obuhvaća segment PS-03-f; obuhvaća Vup-03 – „carski vidikovac Skradinski buk“; istočni dio platoa (prema UP-P-04) također pruža mogućnost sagledavanja šireg prostora (vizura na Skradinski buk i sklop Donja kuća); kameno popločenje, stube, rampa za OSP, potporni zidovi, ograde; interpolirana visoka vegetacija; jedna posebno oblikovana klupa duljine cca 7 m i 3 klupe; koševi; postavljen info punkt (prijenosni objekt – štand); elementi signalizacije i interpretacije posebni sadržaji: taktilna mapa NPK, info punkt
4.	UP-P-04	Terasa ispred „žute kuće“ Skradinski buk (lijeva obala)	cca 520 m ²	obuhvaća segment dionice PS-03-f te Vup-04; potporni zidovi, ograda; kamenom popločana staza, a ostatak (veći dio) površine je zemljani; dio površine koristi se za štandovsku prodaju; izložen mlinski kamen; 3 klupe; koš
<p>Napomene:</p> <p>- različite vrste uređenih zelenih i pješačkih višenamjenskih površina javljaju se u okviru lokaliteta Eko kampus Krka - dakle, kao njegov element, a ne kao zasebni entitet - te se u skladu s tim i kataloški obrađuju</p>				

„Mali plac“ pored ostataka HE Krka	UP-P-01	unutar NPK	stanje 250607_1323
------------------------------------	---------	------------	--------------------



„Donji plato“ Skradinski buk (lijeva obala)	UP-P-02	unutar NPK	stanje 250607_1243
---	---------	------------	--------------------





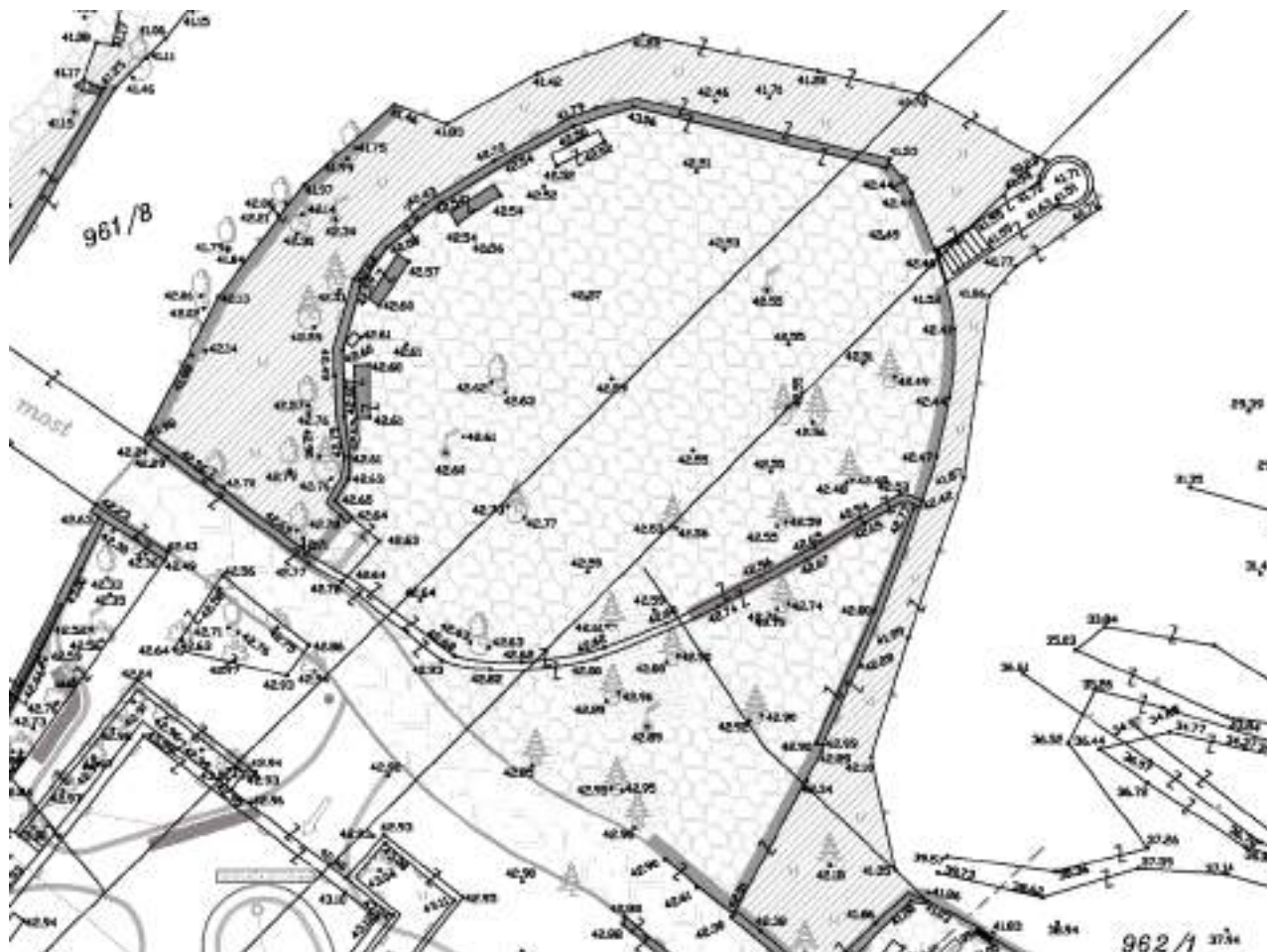
izvod iz radnih materijala izvedbenog projekta „Sanacija uređenje platoa i željezne ograde uz plato vidikovca i carskog vidikovca“; Dom-konzalting (projektant: M. Miletić, d.i.g.), 2012.; izvor: JU / Dom-konzalting d.o.o.

„Gornji plato“ Skradinski buk (lijeva obala)	UP-P-03	unutar NPK	stanje 250607_1321
--	---------	------------	--------------------



„Gornji plato“ Skradinski buk (lijeva obala)

UP-P-03



izvod iz radnih (dwg) materijala izvedbenog projekta „Sanacija uređenje platoa i željezne ograde uz plato vidikovca i carskog vidikovca“; Dom-konzalting (projektant: M. Miletić, d.i.g.), 2012.; izvor: JU / Dom-konzalting d.o.o.

Terasa ispred „žute kuće“ Skradinski buk (lijeva obala)	UP-P-04	unutar NPK	stanje 250607_1321
---	---------	------------	--------------------



2.6. Posebne građevine prometne infrastrukture (PG)

2.6.1. Mostovi (PG-M)

PG-M MOSTOVI				
- svi unutar NPK				
- u tablici su zatamnjnjem obilježene popisane građevine koje su dijelovi (elementi) drugih kataloških jedinica				
r.br.	oznaka KPI	naziv KPI	raspon / širina	osnovni opis
1.	PG-M-01	„Veliki drveni most“ Skradinski buk	raspon cca 70 m / većim dijelom* uk. širina cca 2 m	PS-03 dionica c (PS-03-c); pješački; *uključuje poseban prošireni dio mosta (cca 15 m') za kraće zadržavanje posjetitelja pri razgledavanju Skradinskog buka
2.	PG-M-02	most između parkovno uređene površine (UP-Z-01) i „Gornjeg platoa“ (UP-P-03) odnosno „Centralnog odmorišta“ (UP-Z-02), Skradinski buk (lijeva obala)	raspon 7,7 m / svijetla širina 2,6 m	PS-03 dionica f (PS-03-f) – segment dionice f; „kameni most“ („most između platoa preko kanala“); uk. širina mosta je 3,0 m; betonski temelji i zidovi upornjaci; lučni dio: strelica luka 1,4 m; zid upornjaka izveden s kamenom oblogom prema unutrašnjosti mosta; kameno popločenje; drvena ograda
3.	PG-M-03	most između parkovno uređene površine (UP-Z-01) i „Centralnog odmorišta“ (UP-Z-02), Skradinski buk (lijeva obala)	raspon cca 8,5 m / svijetla širina 1,2 m	pješački „drveni most“; saniran: čelična konstrukcija s vanjske strane obložena hrastovim gredama; ograda od hrastove građe
4.	PG-M-04	most između nerazvrstane ceste / ulice Slapovi Krke i sklopa „Donja kuća“ (do „Živkuše“ i „Kalikuše“), Skradinski buk (lijeva obala)	raspon cca 6 m / uk. širina cca	PS-03 dionica f (PS-03-f) – segment dionice f; „kameni most s dva luka“; nije unutar granica kulturnog dobra „Mlinice na Skradinskom buku“ (Z-5431)
5.	PG-M-05	most između nerazvrstane ceste / ulice Slapovi Krke i „Gornje kuće“, Skradinski buk (lijeva obala)	raspon cca 17 m / uk. širina (neujednačena) cca 3 m na sredini raspona	PS-03 odvojak 6 (PS-03-od6); nije unutar granica kulturnog dobra „Mlinice na Skradinskom buku“ (Z-5431)
6.	PG-M-06	most između terase „Gornje kuće“ i segmenta PS-03-od7, Skradinski buk (lijeva obala)	raspon cca 5,5 m / uk. širina cca 1,5 m	PS-03 odvojak 7 (PS-03-od7) – segment: most; nije unutar granica kulturnog dobra „Mlinice na Skradinskom buku“ (Z-5431)

7.	PG-M-07	pješački most kod „Livade Roški slap“, ispred sklopa „Šostera mlinica“ na Roškom slapu	osna duljina cca 3-4 m, svijetla širina cca 2,5 m	mali pješački most; smatra se dijelom PIL-05a / 05b
8.	PG-M-08	cestovni most Roški slap	ukupna osna duljina cca 340 m	PS-11 dionica d (PS-11-d); „asfaltirani most“, dio nerazvrstane ceste / ulice Roški slap; unutar ukupne osne duljine različiti segmenti u tipološkom i građevinskom smislu; postavljeni semafori za regulaciju prometa
9.	PG-M-09	pješački most preko Ogrlica, Roški slap	osna duljina cca 150 m	PS-11 dionica b (PS-11-b); „drveni most“
10.	PG-M-10_pl	pješački viseći most Nečven – Trošenj	slobodni raspon pješačkog hodnika 454,2 m / ukupna širina 1,6 m	<p>Planirani zahvat „Izgradnja pješačkog visećeg mosta Nečven – Trošenj preko kanjona rijeke Krke, na kat. čest 1892/6 k.o. Puljane (Općina Promina) i 5357/2 k.o. Kistanje (Općina Kistanje)“; Glavni građevinski projekt građevine „Pješački viseći most Nečven-Trošenj preko kanjona rijeke Krke“; ZOP-01/2022; Ured ovlaštenog inženjera građevinarstva Petar Cota, Zagreb, studeni 2022.</p> <p>Slobodni raspon nosive lančanice: 465,3 m. Čelična nosiva užad prepuštena preko portala i sidrena na sidrenim blokovima. Portali planirani kao masivne armirano-betonske konstrukcije obložene kamenom oblogom visine 7,6 m iznad tla (Trošenj) odnosno 15 m iznad tla (Nečven). Upornjaci pješačkog hodnika predviđeni su kao AB blokovi sidreni u temeljnu stijenu. Potporna čelična konstrukcija sastojat će se od četiri gornja nosiva užeta, dva donja nosiva užeta te dva bočna stabilizatora. Pješački hodnik, ukupne širine 160 cm, bit će izgrađen od drvenih platica.</p> <p>Pristupni putovi do pješačkog mosta nisu predmet glavnog projekta.</p> <p>Prioritetni projekt – prijedlozi JU za PUD – TZ ŠKŽ „2. (...) KARAVANSKIM PUTEM KROZ SREDNJOVJEKOVNU PROŠLOST KRKE: REVITALIZACIJA RIJEČNOG PRIJELAZA IZMEĐU UTVRDA TROŠENJ I NEČVEN (...)“ Opća svrha projekta odnosi se na izgradnju visećeg pješačkog mosta kao posjetiteljske infrastrukture u funkciji valorizacije prirodne baštine destinacije čime se potiče regionalna diversifikacija i specijalizacija hrvatskog turizma. Cilj je povećati raznovrsnost turističke ponude na području obuhvata te dodatno pozicionirati Nacionalni park Krku na domaćoj ali i međunarodnoj turističkoj karti, čime se će posredno doprinijeti gospodarskom oporavku i rastu te zapošljavanju stanovništva područja. Također, neizravan doprinos ogleđa se i u jačanju prepoznatljivosti povijesno – kulturnih znamenitosti,</p>

				<p>utvrda Nečven i Trošenj koje se nalaze u neposrednoj blizini sidrišta obje strane budućeg pješačkog mosta. (...)“</p> <p>Na temelju članka 13., 14. i 15. Zakona o izvlaštenju i određivanju naknade (NN 74/14, 69/17 i 98/19) i članka 32. Statuta Šibensko-kninske županije (Službeni vjesnik Šibensko-kninske županije, br. 8/09, 4/13, 3/18, 4/20, 5/21, 21/21 - pročišćeni tekst i 3/25), Županijska skupština Šibensko-kninske županije je 21. studenoga 2025. godine, donijela „MIŠLJENJE o utvrđivanju interesa Republike Hrvatske za zahvat u prostoru namijenjen izgradnji pješačkog visećeg mosta Nečven - Trošenj preko kanjona rijeke Krke“ (Službeni vjesnik Šibensko-kninske županije, br. 31/2025): „(...) pozitivno mišljenje za zahvat u prostoru namijenjen izgradnji pješačkog visećeg mosta Nečven - Trošenj preko kanjona Krke, na novoformiranim građevinskim česticama kat. čest. 1896/2 k.o. Puljane (Općina Promina) i kat. čest. 5357/2 k.o. Kistanje, navedenim u pravomoćnoj Lokacijskoj dozvoli izdanoj od Upravnog odjela za prostorno uređenje i gradnju Šibensko-kninske županije, Ispostave Drniš, KLASA: UP/I-350-05/19-01/000026, URBROJ: 2182/1-16/2-19-0005 od 6. rujna 2019. godine.“</p>
<p>Napomene - poveznice s aktivnostima PU:</p> <ul style="list-style-type: none"> - EC19 „Izgraditi Viseći pješački most između utvrda Nečven i Trošenj“, prioritet 2, 2023-28. - EC35 „Sanirati cestovni most na Roškom slapu“, prioritet 2, 2024-25. - za mostove kao elemente pješačkih staza: EC32 (održavati pješačke i biciklističke staze i po potrebi urediti nove staze), prioritet 2, 2023-32.; u tekstualnom dijelu PU, među točkama koje reguliraju ljudske aktivnosti u podzoni posjetiteljske infrastrukture, na str. 152., navedeno je: „dopustiti održavanje i rekonstrukciju postojećih staza, obnovu edukativnih tabli, osiguranje vidikovaca te postavljanje putokaza i edukativnih sadržaja“ 				

„Veliki drveni most“ Skradinski buk	PG-M-01	unutar NPK	stanje 250607_1333
-------------------------------------	---------	------------	--------------------

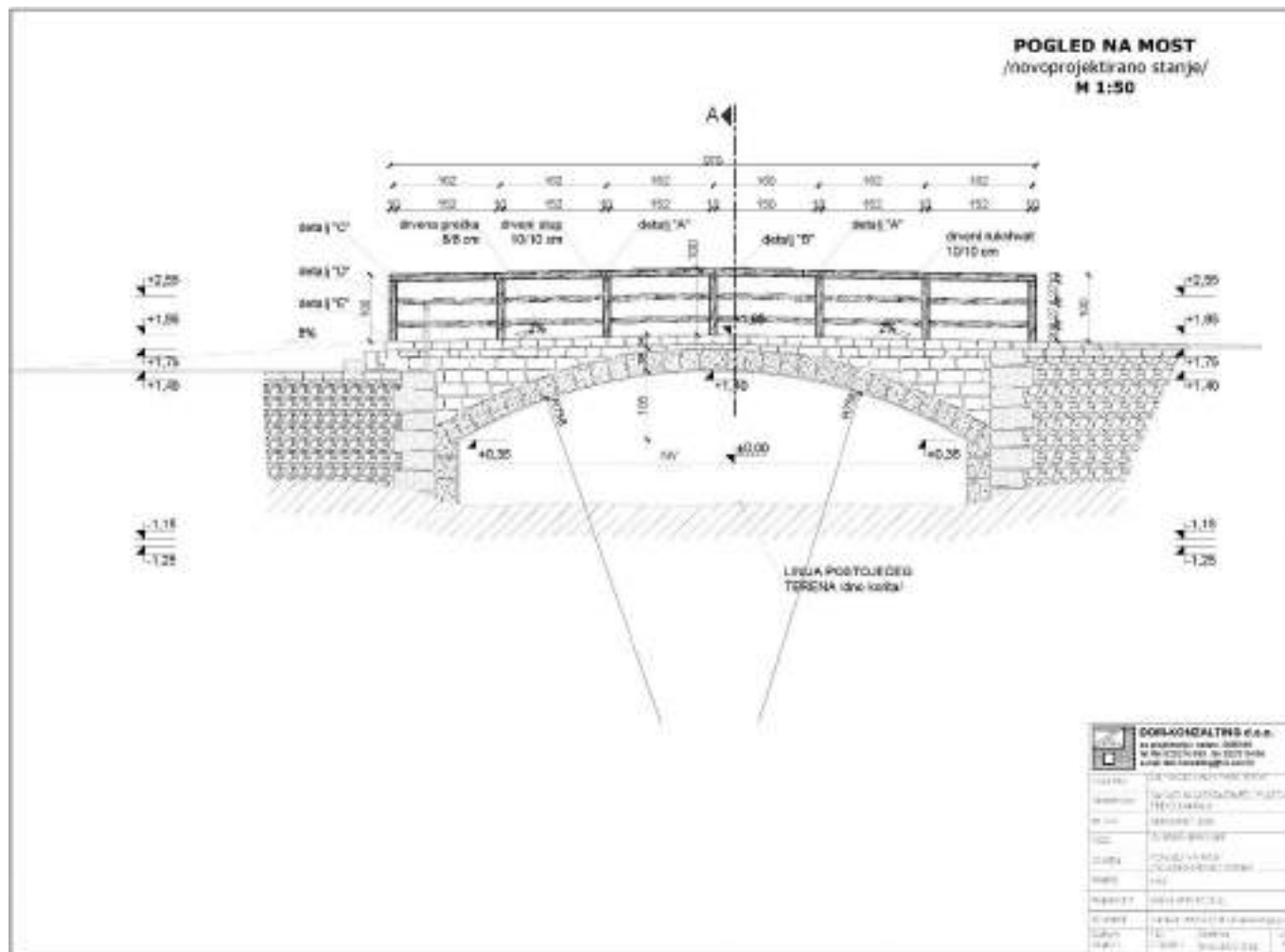


mostovi između parkovno uređene površine (UP-Z-01) i „Gornjeg platoa“ (UP-P-03) odnosno „Centralnog odmorišta“ (UP-Z-02), Skradinski buk (lijeva obala) – „kameni most“ i „drveni most“	PG-M-02 i PG-M-03	unutar NPK	stanje 250607_1321
---	----------------------	------------	--------------------

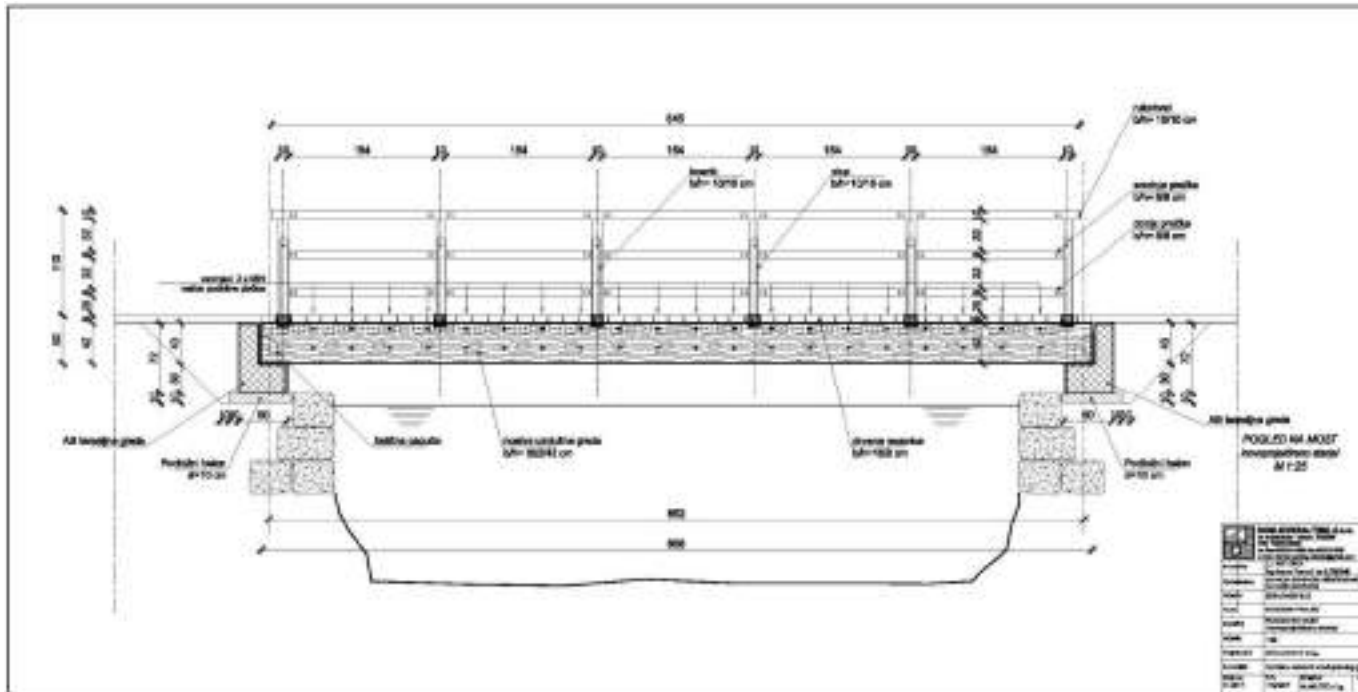


most između UP-Z-01 i UP-P-03 odnosno UP-Z-02, Skradinski buk (lijeva obala) – „kameni most“

PG-M-02



izvod iz radnih (dwg) materijala izvedbenog projekta „Sanacija mosta između platoa preko kanala“; Dom-konzalting (projektant: M. Miletić, d.i.g.), 2011.; izvor: JU / Dom-konzalting d.o.o.



izvod iz radnih (dwg) materijala izvedbenog projekta „Sanacija drvenog pješačkog mosta na gornjem platou – Skradinski buk kat.čest.zem. 961/6 k.o. Lozovac“; Dom-konzalting (projektant: M. Miletić, d.i.g.), 2017.; izvor: JU / Dom-konzalting d.o.o.

mostovi između nerazvrstane ceste / ulice Slapovi Krke i sklopova „Donja kuća“ (do „Živkuše“ i „Kalikuše“) i „Gornja kuća“, Skradinski buk (lijeva obala)	PG-M-04 i PG-M-05	unutar NPK	stanje 25-----
---	----------------------	------------	----------------



most između terase „Gornje kuće“ i segmenta PS-03-od7, Skradinski buk (lijeva obala)	PG-M-06	unutar NPK	stanje 250607_1330
--	---------	------------	--------------------



cestovni most Roški slap	PG-M-08	unutar NPK	stanje 250604_2029
--------------------------	---------	------------	--------------------



pješački most preko Ogrlica, Roški slap	PG-M-09	unutar NPK	stanje 250605_1729
---	---------	------------	--------------------



2.6.2. Pješački nathodnici i sl. građevine (PG-P)

PG-P	PJEŠAČKI NATHODNICI I SL. GRAĐEVINE („PASARELE“)⁴⁰ - svi unutar NPK, osim r. br. 1 - u tablici su zatamnjnjem obilježene popisane građevine koje su dijelovi (elementi) drugih kataloških jedinica			
r.br.	oznaka KPI	naziv KPI	raspon / širina	osnovni opis
1.	PG-P-01	staza-rampa ispod / pored Skradinskog mosta	osne duljine 145 m (5+140 m), svijetle širine 2m	pješačka staza-rampa ispod te pored Skradinskog mosta; dio PS-01 - dionica b (PS-01-b); uz RDL-02 pozicija: početnih cca 10 m uz obalu je izvan, a ostatak unutar NPK kameno opločenje na razini obale te drvena konstrukcija na AB pilotima: segmenti nagiba od 8% te podesti na svakih 6 m'; omogućuje OSP i dr. posjetiteljima ugodan, siguran i atraktivan pješački prolaz od obale ispod Skradinskog mosta (tj. ispod DC 56), do „Recepcijskog punkta Skradinski most“
2.	PG-P-02_pl	prijelaz preko DC 59 na potezu Burnum – Manojlovac	(razm.)	planirano / u razmatranju; povezano s rješenjima PPPPO
3.	PG-P-03_pl	prijelaz preko ŽC 6055 na lokalitetu Brgan / vidikovac Brljan	(razm.)	planirano / u razmatranju; povezano s rješenjima PPPPO te razradom programa RDL-34_pl
4.	PG-P-04_pl	prijelaz preko nerazvrstane ceste / ulice Lozovac, između lokaliteta „Ulaz Lozovac“ / PC „Lozovac“ i početne točke PS-02 odnosno alternativnog sustava prijevoza na relaciji Lozovac – Skradinski buk	(razm.)	u razmatranju; povezano s rješenjima PPPPO te razradom programa RDL-09 i rješenja alternativnog sustava prijevoza žičare/vučnice Lozovac – Skradinski buk
Napomene - poveznice s aktivnostima PU: - EC34 „Izgraditi pješački prijelaz preko ceste D59 na dijelu između Burnuma i Manojlovačkih slapova“, prioritet 3, 2026-28.				

⁴⁰ Za nathodnike planirane / u razmatranju u sustavu posjetiteljske infrastrukture NPK, imati u vidu kako takve građevine mogu biti programirane, pozicionirane i arhitektonski oblikovane na način da imaju i funkciju vidikovca odnosno promatračnice.

Staza-rampa ispod / pored Skradinskog mosta	PG-P-01	izvan / unutar NPK	stanje 250723_1642
---	---------	-----------------------	--------------------



2.6.3. Alternativni sustav prijevoza (PG-A)

PG-A	ALTERNATIVNI SUSTAV PRIJEVOZA - 1 entitet, planiran / u razmatranju; djelomično izvan NPK			
r.br.	oznaka KPI	naziv KPI	raspon / širina	osnovni opis
1.	PG-A-01_pl	žičara/vučnica Lozovac – Skradinski buk	(razm.)	<p>U razmatranju su temeljni koncept i smještaj/trasiranje.</p> <p>Pozicija (prema radnom nacrtu PPPPO iz srpnja 2025., dvije varijante trasiranja): var. 1. – početna točka cca 30-50 m izvan NPK prema granici na Bioportalu; var. 2. – početna točka cca 30-40 m izvan NPK; početna točka je obje varijante smještena na k.č. 913/70, k.o. Lozovac (vlastovnica: 1/1 RH)</p> <p>Prioritetni projekt – prijedlozi JU za Plan upravljanja destinacijom (PUD) – TZ ŠKŽ: „4. (...) IZRADA PROJEKTNE DOKUMENTACIJE ALTERNATIVNOG NAČINA PRIJEVOZA POSJETITELJA NA RELACIJI ULAZ LOZOVAC-SKRADINSKI BUK-IZLAZ LOZOVAC (POKRETNE TRAKE/USPINJAČA/VUČNICA) (...) Predmet projekta je osigurati u Nacionalnom parku Krka na ulazu Lozovac alternativni način prijevoza posjetitelja na relaciji ulaza Lozovac-Skradinski buk-ulaz Lozovac. Projektom će se razmatrati jedan od oblika alternativnih način prijevoza pokretne trake ili uspinjača ili žičara. Alternativni način prijevoza posjetitelja (cca 7000 dnevno) bio bi zamjena dosadašnjem načinu – autobusnom prijevozu. Svrha projekta je osigurati prihvat i prijevoz cca 7000 posjetitelja na siguran i brži način bez korištenja dosadašnjeg autobusnog (cestovnog 4 km) prijevoza po serpentinama do Skradinskog buka. Osim što je brži i sigurniji način, ovaj alternativni oblik prijevoza je ekološki prihvatljiviji. (...)“</p>
Napomena - poveznica s aktivnostima PU: - EC18 „Planirati i izgraditi dodatni način prijevoza posjetitelja na relaciji ulaz Lozovac-Skradinski buk-ulaz Lozovac (žičara/uspinjača)“, prioritet 2, 2023-27.				

2.7. Elementi operativne i ostale infrastrukture (OI)⁴¹

2.7.1. Uprava (OI-A)

OI-A	UPRAVA				
r.br.	oznaka KPI	naziv KPI	zasebni (samostalni) ili integrirani element	pozicija	osnovni opis
1.	OI-A-01	glavna upravna zgrada JU u Šibeniku	zasebni entitet	izvan NPK	temeljno upravna (administrativna) funkcija; zgrada obuhvaća suvenirnicu i info punkt, te se kao kataloška jedinica i entitet KPI javlja i kao RDL-38

⁴¹ Razvrstaj u kontekstu KPI: uprava, operativni centri, servisni objekti i ostala infrastruktura. Dio operativne infrastrukture (OI) su i parkirališne površine isključivo za potrebe voznog parka i djelatnika JU, u pravilu smještene uz servisne objekte (OI-S) ili su dio različitih lokaliteta u sustavu posjetiteljske infrastrukture; vidjeti poglavlje KPI 2.11.1. Parkirališne površine u sustavu posjećivanja (Pa) i parkiranje voznog parka JU.

2.7.2. Operativni centri (OI-C)

OI-C OPERATIVNI CENTRI - oba planirana / u razmatranju					
r.br.	oznaka KPI	naziv KPI	zasebni (samostalni) ili integrirani element	pozicija	osnovni opis
1.	OI-C-01_pl	Operativni centar (OC) „Lozovac“	(plan. / razm.) integriran u PC „Lozovac“ RDL-09	unutar / na granici NPK	planirano / u razmatranju; u kontekstu KPI, temeljno RDL-09; kompleks treba objediniti funkcije koje ga u sustavu posjećivanja NPK klasificiraju u posjetiteljski centar i sadržaje koji ga s aspekta organizacije rada JU, odnosno operativne infrastrukture, klasificiraju u operativni centar
2.	OI-C-02_pl	Operativni centar (OC) „Kampus“ (Puljane)	(plan. / razm.) integriran u PC „Eko kampus Krka“ RDL-30	unutar NPK	planirano / u razmatranju; u kontekstu KPI, temeljno RDL-30; postojeće mnogostruke funkcije kampusa (centar za posjetitelje s koncentracijom niza objekata i sadržaja u zatvorenom i na otvorenom prostoru, smještaj i prezentacija arheološke i prirodoslovne zbirke, istraživački centar, volonterski centar), koje u ga sustavu posjećivanja NPK klasificiraju u posjetiteljski centar, dopunit će se sadržajima koji ga s aspekta organizacije rada JU, odnosno operativne infrastrukture, klasificiraju (i) u operativni centar

2.7.3. Servisni objekti (OI-S)

OI-S	SERVISNI OBJEKTI				
r.br.	oznaka KPI	naziv KPI	zasebni (samostalni) ili integrirani element u KPI	pozicija	osnovni opis
1.	OI-S-01	„Bilice“	zasebni entitet	izvan NPK	slobodnostojeća zgrada (P+2), poslovna namjena: garaže u prizemlju / skladišta; arhiva JU; uredski prostori; pristup preko uličnog odvojka od ŽC 6277 (Novo naselje); parkiralište na čestici cca 15 PM
2.	OI-S-02	kuća nadzornika Skradinski buk (lijeva obala)	zasebni entitet	unutar NPK	zgrada nadzorne službe; 3 ulaza u zgradu u 3 cjeline: 1. – pergolom natkrivena terasa pred ulazom te hodnik, 2 uredska prostora i kupatilo; 2. – zasebni sanitarni čvor (umivaonik, 2 pisoara i 1 WC); 3. – čajna kuhinja; GBP cca 102 m ² parkiralište za službena vozila - između kuće nadzornika i zgrade sanitarnog čvora za posjetitelje (koja je dio grupe UP-Z-01); površina cca 500 m ² , cca 20 PM

„Bilice“	OI-S-01	izvan NPK	stanje 250723_1604
----------	---------	-----------	--------------------



kuća nadzornika Skradinski buk	OI-S-02	unutar NPK	stanje 250607_1321
--------------------------------	---------	------------	--------------------



2.7.4. Ostala infrastruktura (OI-o)

OI-o OSTALA INFRASTRUKTURA ⁴²					
r.br.	oznaka KPI	naziv KPI	zasebni (samostalni) ili integrirani element u KPI	pozicija	osnovni opis
1.	OI-o-01	UPOV Skradinski buk (lijeva obala)	zasebni entitet	unutar NPK	uređaj za pročišćavanje otpadnih voda (UPOV); izgrađena građevina uređaj za čišćenje otpadnih voda; upojni bunar, spojni cjevovod, prepumpa, kontrolno okno, bioaeracijski bazen, silos za mulj i kompresorska stanica koji su izvedeni podzemno te ulazni šaht za otklanjanje nerazgradivog otpada (izvor: ISPU / uporabna dozvola iz 2014.)
2.	OI-o-02	UPOV Eko kampus Krka	integrirani element – dio RDL-30	unutar NPK	uređaj za pročišćavanje otpadnih voda (UPOV); dio složene funkcionalne cjeline na lokalitetu (lokaciji) RDL-30; kanalizacijskim sustavom u kompleksu Eko kampusa fekalne vode svih objekata dovode se do glavnog uređaja za pročišćavanje otpadnih voda (UPOV)
3.	OI-o-03	UPOV Kistanje (interpretacijski centar)	integrirani element – dio RDL-23	izvan NPK	uređaj za pročišćavanje otpadnih voda (UPOV); dio složene funkcionalne cjeline na lokalitetu (lokaciji) RDL-23

⁴² Elementima ostale infrastrukture koju gradi i održava te kojom izravno upravlja JU, mogu se smatrati npr. i semafori na Roškom slapu, elementi sustava videonadzora itd. Slično elementima sustava signalizacije i interpretacije u okviru posjetiteljske infrastrukture, takve „mikro“ elemente bi razradom baze podataka odnosno GIS-a trebalo posebno popisati, točkasto pozicionirati u prostoru te im pridružiti odgovarajuće atribute.

2.8. Recepcijsko-distribucijski lokaliteti (RDL)

2.8.1. Pregledni popis RDL-ova i njihovih sadržaja

Popis recepcijsko-distribucijskih lokaliteta – RDL-ova – obuhvaća sve lokalitete na kojima se nalazi ili se planira / razmatra smještaj recepcije ili info punkta. S tih lokaliteta, posjetitelji se u pravilu usmjeravaju i „distribuiraju“ prema drugim lokalitetima, odnosno atrakcijama u sustavu posjećivanja kojim upravlja JU. RDL se može nalaziti izvan, na granici ili unutar NPK.

oznake, kratice i pokrate koje se koriste u popisu RDL-ova	
r. br. lok. / r. br.	redni broj lokaliteta u cjelovitom popisu / u posebnom stupcu: redni broj RDL-a
poz.	pozicija lokaliteta u odnosu na granicu NPK
R/inf	recepcija ili info punkt; obuhvaća prodaju i kontrolu ulaznica te (minimalno) osnovne informacije i usmjeravanje posjetitelja od strane najmanje jednog djelatnika JU; dopunske oznake: br – primarno ili samo brodska recepcija: moguća naplata posebne ulaznice odnosno izletničke karte; inf – primarno ili samo info punkt.
Sa	sanitarije; dopunske oznake: (pr) – na lokalitetu se prihvatljivim smatraju i prijenosne kabine kemijskih WC-a.
P	parkiralište za osobna vozila posjetitelja
OP: as / bp	OP – organizirani (od strane JU) prijevoz posjetitelja i/ili stanica javnog prijevoza; dopunske oznake: as – autobusna stanica i/ili parkiralište za autobuse (JU ili agencijskih grupa) koje s lokalitete organizirano prevoze posjetitelje ka drugim lokalitetima; bp – organizirani brodski prijevoz posjetitelja i/ili usluga izleta brodom.
Ug	ugostiteljski sadržaj(i); dopunske oznake: (aut) – na lokalitetu se dostatnom smatra i opcija prodaje napitaka te pretpakiranih (snack i sl.) proizvoda putem prodajnih automata i sl. (prema posebnom propisu o trgovini: oblik trgovine na malo izvan prodavaonica)

Su	suvenirnica i/ili sl. prodavaonice
Ed	prostorija ili prostorije za edukaciju, odnosno manja predavanja i radionice ⁴³
Int	interpretacijski, multimedijalni sadržaji
Dv	konferencijska dvorana
Zb	smještaj i prezentacija zbirke (arheološke i/ili prirodoslovne i/ili dr.)
T	ugostiteljski smještaj odnosno mogućnost smještaja posjetitelja na lokalitetu
OS / ur / sp / OC	OS – dio operativne infrastruktura JU na lokalitetu; dopunske oznake: ur – značajniji prateći uredski prostori; sp – spremišta i sl. pomoćni prostori za potrebe JU; OC – operativni centar
+	postojeći sadržaj
pl+	sadržaj je planiran (PU) i/ili je u razmatranju (prijedlozi JU za PPPPO) te se smatra prioriternim odnosno ostvarivim u doglednom razdoblju
(+)	postojeće stanje uvjetno (ograničeno) obuhvaća ili može obuhvatiti sadržaj
(n)	lokalitet je smješten u naselju, te su sadržaj odnosno usluga posjetiteljima dostupni u susjedstvu lokaliteta od strane drugih pružatelja
-	sadržaj ne postoji odnosno ne planira se / ne razmatra se
(m)	sadržaj je planiran (PU) i/ili je u razmatranju (prijedlozi JU za PPPPO), ali se smatra uvjetnom mogućnošću i nije prioritet

⁴³ Ed / Int / Dv – kod složenijih lokaliteta odnosno objekata, javljaju se u raznovrsnim kombinacijama. Također, postojeći sadržaji “Eko kampusa Krka” obuhvaćaju niz specifično programiranih objekata, u okviru cjeline, a sa svojstvima posebnog tipa (vrste) – npr. edukacijski ili edukacijsko-interpretacijski centar „Laboratorij prirode“.

RECEPCIJSKO-DISTRIBUCIJSKI LOKALITETI (RDL) – pregledni popis; stanje: studeni 2025. – postojeće i planirano / u razmatranju

r. br. RDL- a	naziv lokaliteta / objekta	pozicija	R/inf	Sa	P	OP: as / bp	Ug	Su	Ed	Int	Dv	Zb	T	OS / ur / sp / OC
1.	Skradin	izvan NPK	+	(n)	(n)	(n) as / + bp	(n)	(n)	(+)	(+)	-	-	-	+
2.	Skradinski most	unutar NPK	+	pl+	⁻⁴⁴	-	-	-	-	-	-	-	-	-
3.	Skradinski buk – donje pristanište (tzv. ex kamp)	unutar NPK	+	-	-	+ bp	- (aut)	pl+	-	-	-	-	-	(+)
4.	Skradinski buk – Kuk / kružna staza	unutar NPK	pl+ inf	pl+	-	-	-	-	-	-	-	-	-	-
5.	Kuk	unutar NPK	pl+ br	pl+	-	pl+ bp	-	-	-	-	-	-	-	-
6.	Skradinski buk: centralna brodska recepcija	unutar NPK	+	(+) (za osoblje)	+ OSP i dr.	+ as / bp	-	-	-	-	-	-	-	(+)
7.	Skradinski buk – P1 (gornje pristanište)	unutar NPK	+ (pr) br	pl+ (pr)	-	+ bp	-	-	-	-	-	-	-	+

⁴⁴ Planirano / u razmatranju – izvan NPK (neposredno susjedno lokalitetu): manji broj PM, primarno za potrebe JU.

r. br. RDL- a	naziv lokaliteta / objekta	pozicija	R/inf	Sa	P	OP: as / bp	Ug	Su	Ed	Int	Dv	Zb	T	OS / ur / sp / OC
8.	Skradinski buk – P10 (gornje pristanište – novo)	unutar NPK	pl+ (pr) br	pl+ (pr)	-	+ bp	-	-	-	-	-	-	-	-
9.	Lozovac	na granici NPK	+	+	+	+ as	+	pl+	pl+	pl+	pl+	-	-	pl+ OC
10.	Torak	unutar NPK	pl+	pl+	-	-	-	-	-	-	-	-	-	-
11.	Ključ	unutar NPK	pl+	pl+ (pr)	pl+	(m)	(+) (aut.)	(m)	-	-	-	-	-	-
12.	Drniš	izvan NPK	+	+	(n)	(n)	(n)	+	+	+	+	-	-	+
13.	Stinice	unutar NPK	+	+	(+)	+ as / br	pl+ (aut.)	(+)	-	-	-	-	-	+
14.	Vidikovac Visovac ⁴⁵	unutar NPK	pl+	pl+	pl+	pl+ as	pl+	pl+	-	-	-	-	-	pl+

⁴⁵ Razmjerno ekstenzivni sadržaji na ovom lokalitetu se planiraju / razmatraju kao mogućnost s dužim rokom realizacije.

r. br. RDL- a	naziv lokaliteta / objekta	pozicija	R/inf	Sa	P	OP: as / bp	Ug	Su	Ed	Int	Dv	Zb	T	OS / ur / sp / OC
15.	Visovačka kuća Kuželj (→ PIL s plan. recepcijom / info pункtom)	unutar NPK	pl+	(+)	-	-	-	-	+	+	-	-	-	+
16.	Remetić	unutar NPK	+ (pr)	pl+	pl+	+ br	pl+	-	-	-	-	-	-	-
17.	Kružine	izvan NPK	pl+	pl+	pl+	pl+ as	pl+	(m)	(m)	(m)	-	-	-	+
18.	Laškovića	izvan NPK	+	+	+	+ as	+	+	+	(+)	-	-	-	+
19.	Roški slap – lijeva obala (kod mosta)	unutar NPK	+ (pr)	+ (pr)	(+) cca 15 PM	+ as	-	-	-	-	-	-	-	-
20.	Roški slap – desna obala	unutar NPK	pl+ (pr)	pl+ (pr)	(+) cca 10 PM	+ as	-	-	-	-	-	-	-	-
21.	Bogatić Miljevački ⁴⁶	unutar NPK	+ (pr)	+ (pr)	+	+ as	-	-	-	-	-	-	-	-

⁴⁶ Zahtjevan za infrastrukturno opremanje: vodoopskrba, elektroopskrba. Na lokalitetu je predviđena / organizira se (sukladno planu upravljanja koncesijskim odobrenjima) prodaja poljoprivrednih proizvoda na drvenim stolovima/šandovska prodaja na otvorenom (2 stola).

r. br. RDL- a	naziv lokaliteta / objekta	pozicija	R/inf	Sa	P	OP: as / bp	Ug	Su	Ed	Int	Dv	Zb	T	OS / ur / sp / OC
22.	Roški slap – gornje pristanište	unutar NPK	pl+	+	-	+ bp	-	-	-	-	-	-	-	-
23.	Kistanje – „Krka vrelo života“	izvan NPK	+	+	(n)	(n)	(n)	(m)	+	+	-	-	-	+
24.	Kistanje	unutar NPK	pl+	pl+	pl+	pl+	pl+	-	-	-	-	-	-	pl+
25.	Kula ⁴⁷	unutar NPK	pl+	pl+	pl+	-	pl+	pl+	pl+	pl+	-	-	-	pl+
26.	Manastir Krka	unutar NPK	pl+ (pr)	pl+ (pr)	-	pl+ (okretišt e)	-	-	-	-	-	-	-	-
27.	Nečven ⁴⁸	unutar NPK	pl+	pl+	pl+	pl+ as	pl+	pl+	-	pl+	-	-	-	-
28.	Brzak	unutar NPK	pl+ inf (pr)	pl+ (pr)	-	+ bp	-	-	-	-	-	-	-	-

⁴⁷ Sadržaji se planiraju / razmatraju kao mogućnost s dugim rokom realizacije, tj. kao potencijalni. Programski koncept lokaliteta i uloga u cjelovitom sustavu trenutno su nedefinirani. Složeni su i vlasničko-pravni odnosi.

⁴⁸ Program se realizira na lokalitetu Nečven ili Trošenj. Ako se na jednom od lokaliteta realizira ovdje prikazan opsežniji program, na drugom je moguće realizirati manji opseg interpretacijskih sadržaja i/ili pratećih usluga za posjetitelje.

r. br. RDL- a	naziv lokaliteta / objekta	pozicija	R/inf	Sa	P	OP: as / bp	Ug	Su	Ed	Int	Dv	Zb	T	OS / ur / sp / OC
29.	Trošenj (Čučevo / Čučevski bunari) ⁴⁹	unutar NPK	pl+	pl+	pl+	pl+ as	pl+	pl+	-	pl+	-	-	-	-
30	„Eko kampus Krka“	unutar NPK	+	+	+	pl+ as	+	pl+	+	+	+	+	+	pl+
31.	Burnum – amfiteatar → Amfiteatar Burnum ⁵⁰	izvan NPK	+	pl+	+	pl+ as	-	-	-	-	-	-	-	-
32.	Manojlovac	unutar NPK	+ (pr)	+ (pr)	+	pl+ as	pl+ (aut)	-	-	-	-	-	-	-
33.	Grcića staje	unutar NPK	pl+	pl+	pl+	pl+ as	pl+	pl+	pl+	pl(+)	-	-	-	pl+
34.	Brgan ⁵¹	unutar NPK	pl+	(m)	-	(m) as	(m)	-	-	-	-	-	-	-
35.	Burze	unutar NPK	pl+ (pr)	pl+ (pr)	pl+	-	pl+ (aut.)	-	-	-	-	-	-	-

⁴⁹ Kao prethodno.

⁵⁰ Pri planiranju karaktera i opsega zahvata na lokalitetima Amfiteatar Burnum, Manojlovac, Grcića staje i Brgan, nužno je uzeti u obzir ograničenja koja proizlaze iz njihova smještaja unutar Arheološke zone Ivoševci (Z-3999).

⁵¹ Sadržaji se planiraju kao mogućnost na dugi rok, tj. kao potencijalni.

r. br. RDL- a	naziv lokaliteta / objekta	pozicija	R/inf	Sa	P	OP: as / bp	Ug	Su	Ed	Int	Dv	Zb	T	OS / ur / sp / OC
36.	Marasovine	unutar NPK	pl+ (pr)	pl+ (pr)	pl+	-	pl+ (aut.)	-	-	-	-	-	-	-
37.	Knin ⁵²	izvan NPK	+	+	(n)	(n)	(n)	(+)	-	-	-	-	-	+
38.	Šibenik – zgrada uprave JU	izvan NPK	(+) inf	-	(n)	-	(n)	+	-	-	-	-	-	+

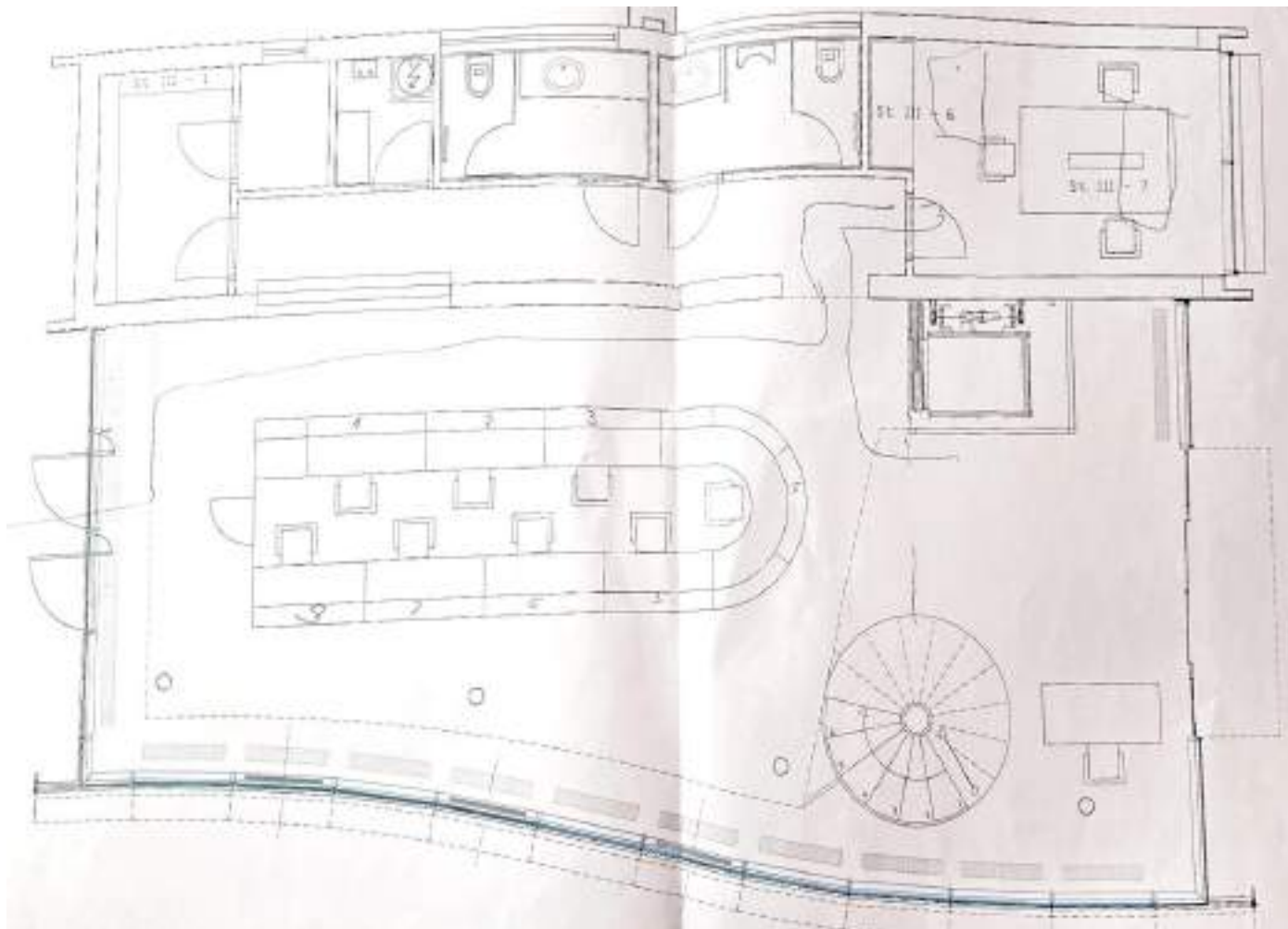
⁵² Pretežito administracija; poslovnica.

Skradin	RDL-01	izvan NPK	stanje 250602_1650
---------	--------	-----------	--------------------



Skradin – tlocrt prizemlja zgrade* na lokalitetu

RDL-01



izvod iz projektno-tehničke dokumentacije rekonstrukcije / adaptacije (arh. T. Krajina; izvor: arhiva JU); *sukladno pojmovniku KPI: zgrada posjetiteljskog centra u kojoj se, između ostalog, nalazi recepcija s 8 prodajno-informacijskih mjesta

Skradinski most	RDL-02	unutar NPK	stanje 250723_1642
-----------------	--------	------------	--------------------



Donje pristanište Skradinski buk	RDL-03	unutar NPK	stanje 250607_1131
----------------------------------	--------	------------	--------------------



Kružna staza - Mlinarski kuk	RDL-04_pl	unutar NPK	stanje 250607_1231
------------------------------	-----------	------------	--------------------



Mlinarski kuk	RDL-05_pl	unutar NPK	stanje 250607_1148
---------------	-----------	------------	--------------------



Skradinski buk: centralna brodska recepcija	RDL-06	unutar NPK	stanje 250607_1241
---	--------	------------	--------------------



Gornje pristanište Skradinski buk 1	RDL-07_pl	unutar NPK	stanje 250607_1151
-------------------------------------	-----------	------------	--------------------



Gornje pristanište Skradinski buk 2	RDL-08_pl	unutar NPK	stanje 250607_1151
-------------------------------------	-----------	------------	--------------------



Lozovac	RDL-09	unutar / izvan NPK	stanje 240821_1159
---------	--------	-----------------------	--------------------







Torak	RDL-10_pl	unutar NPK	stanje 250602_1956
-------	-----------	------------	--------------------



Ključ	RDL-11_pl	unutar NPK	stanje 250603_1805
-------	-----------	------------	--------------------



Drniš	RDL-12	izvan NPK	stanje 250722_1715
-------	--------	-----------	--------------------



Stinice	RDL-13	unutar NPK	stanje 250520_1008
---------	--------	------------	--------------------



Vidikovac Stinice	RDL-14_pl	unutar NPK	stanje 250604_1640
-------------------	-----------	------------	--------------------



Visovačka kuća Kuželj	RDL-15_pl	unutar NPK	stanje 250604_1722
-----------------------	-----------	------------	--------------------



Remetić	RDL-16	unutar NPK	stanje 250724_1805
---------	--------	------------	--------------------



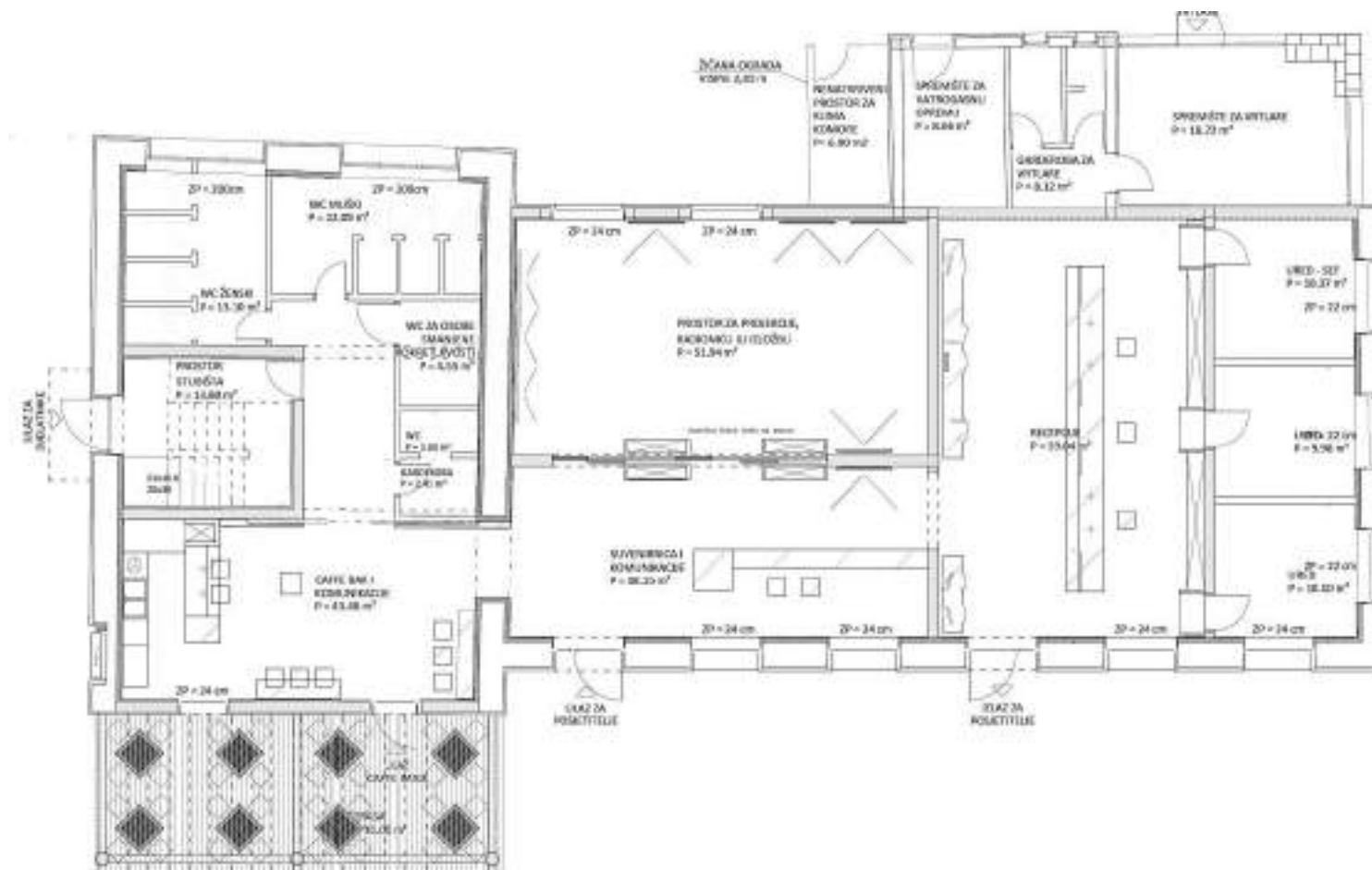
Kružine	RDL-17_pl	izvan NPK	stanje 250605_1618
---------	-----------	-----------	--------------------





Laškovica	RDL-18	izvan NPK	stanje 250519_1731
-----------	--------	-----------	--------------------





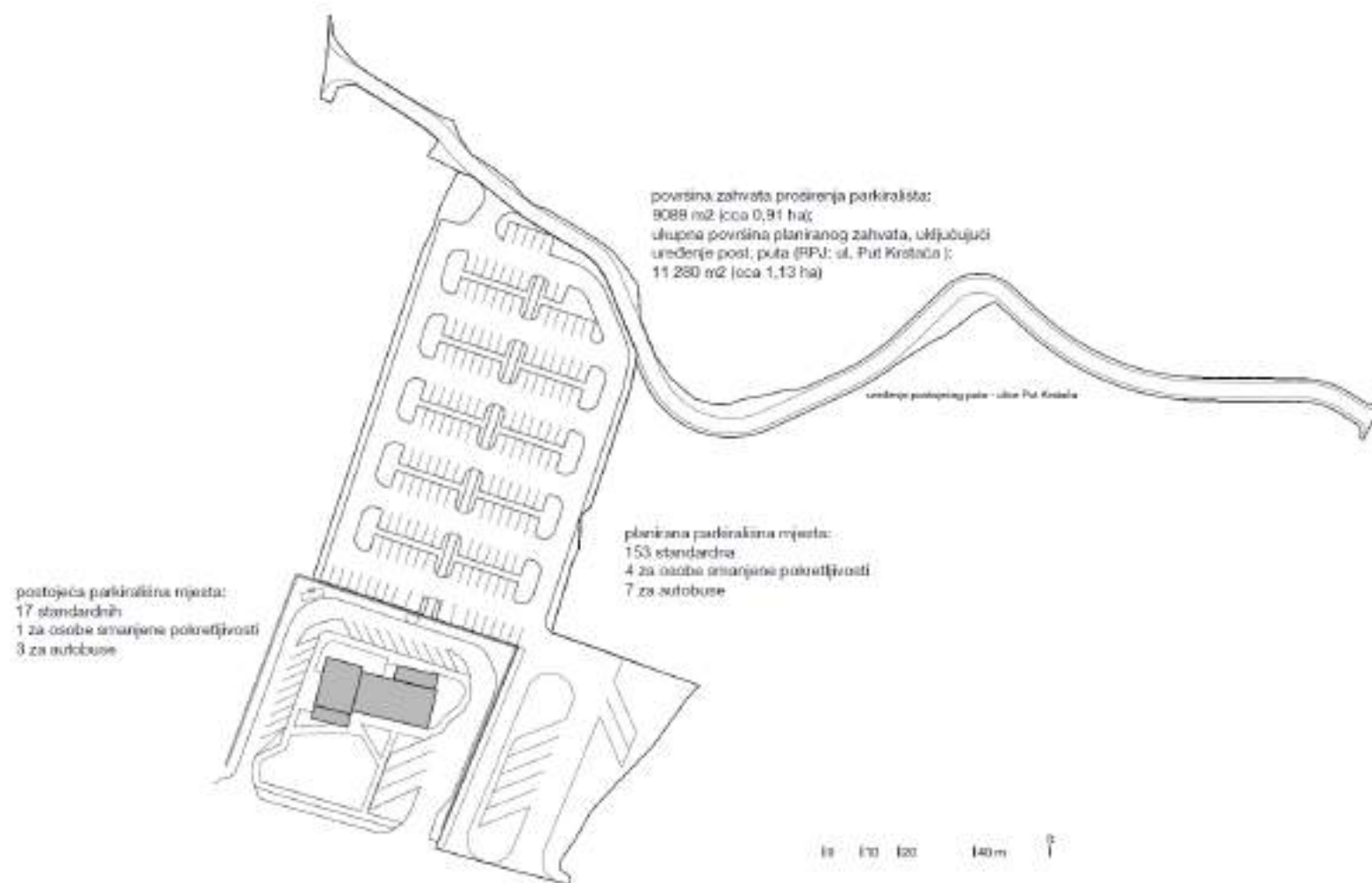
izvod iz projektno-tehničke dokumentacije (Alkar u sridu d.o.o.; gl. projektant: M. Vučković, dipl. ing. građ., projektant: S. Kodžoman, dipl. ing. arh., 2013.; izvor: arhiva JU / Alkar u sridu d.o.o.; obrada: G&P); *sukladno pojmovniku KPI: zgrada recepcijskog centra u kojoj se, između ostalog, nalazi recepcija s 3 prodajno-informacijska mjesta

Laškovica – šire područje sa zemljištem planiranog proširenja parkirališnih površina

stanje 250519_1729



Shematogram*: postojeće stanje na lokalitetu Laškovica i varijanta planiranog proširenja parkirališnih površina



*shematogram izrađen na temelju radnih materijala idejnog projekta iz 2019.; izvor: JU / ALKAR U SRIDU d.o.o. Sinj, projektant Mladen Vučković, dipl. ing. građ.

Roški slap – lijeva obala	RDL-19	unutar NPK	stanje 250519_1744
---------------------------	--------	------------	--------------------



Roški slap – desna obala	RDL-20_pl	unutar NPK	stanje 250605_1813
--------------------------	-----------	------------	--------------------



Bogatić Miljevački	RDL-21	unutar NPK	stanje 250519_1818
--------------------	--------	------------	--------------------



Gornje pristanište Roški slap	RDL-22_pl	unutar NPK	stanje 250519_1747
-------------------------------	-----------	------------	--------------------



„Krka – vrelo života“	RDL-23	unutar NPK	stanje 250724_1610
-----------------------	--------	------------	--------------------



Ulaz Kistanje	RDL-24_pl	unutar NPK	stanje 250519_1658
---------------	-----------	------------	--------------------



Kula	RDL-25_pl	unutar NPK	stanje 250519_1701
------	-----------	------------	--------------------



Manastir Krka	RDL-26_pl	unutar NPK	stanje 250606_1807
---------------	-----------	------------	--------------------



Nečven	RDL-27_pl	unutar NPK	stanje 250606_1558
--------	-----------	------------	--------------------



Brzak	RDL-28_pl	unutar NPK	stanje 250606_1545
-------	-----------	------------	--------------------



Trošanj	RDL-29_pl	unutar NPK	stanje 250724_1550
---------	-----------	------------	--------------------

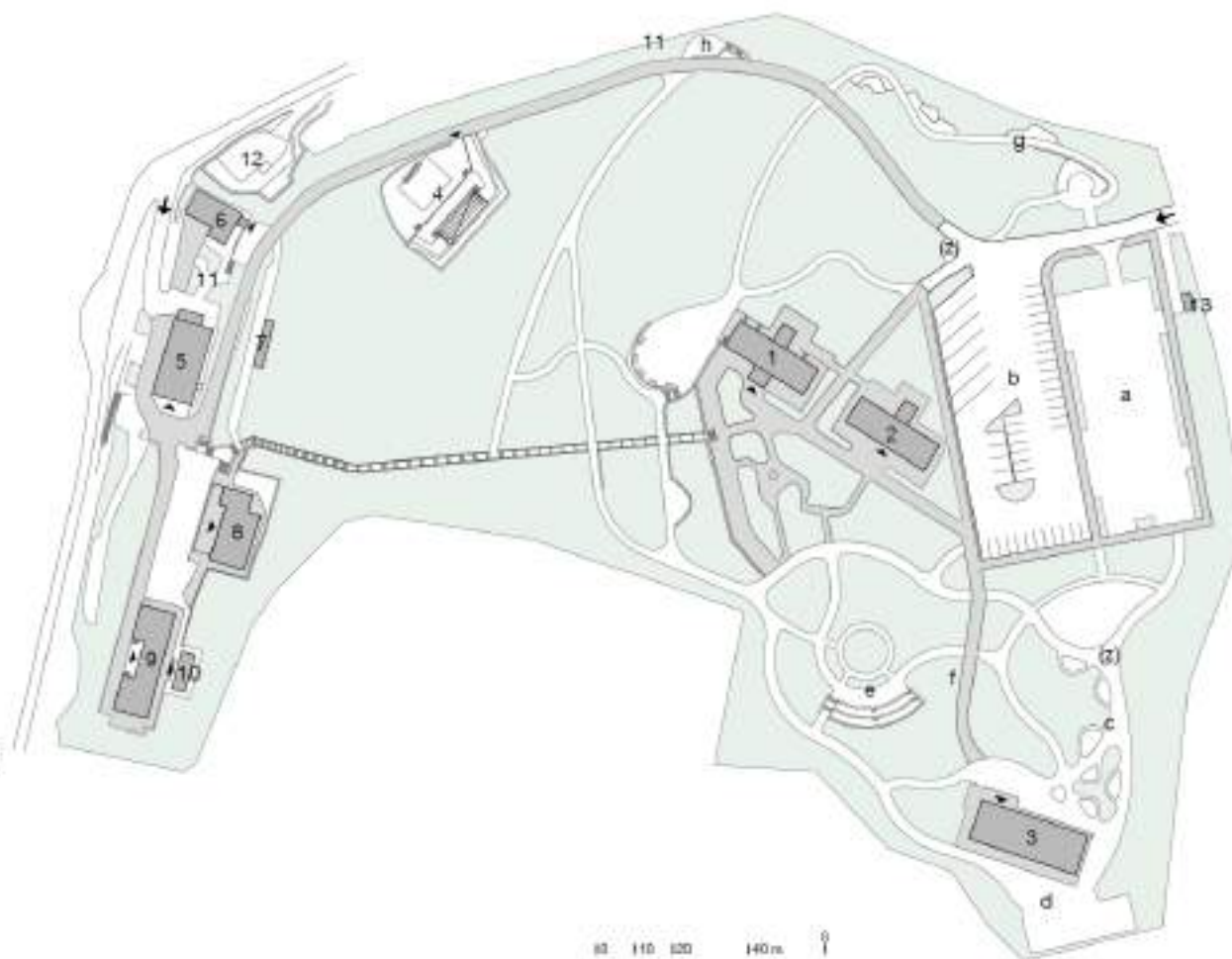


„Eko kampus Krka“	RDL-30	unutar NPK	stanje 250722_1748
-------------------	--------	------------	--------------------



Shematogram: „Eko kampus Krka“

- 1 - Arheološka zbirka "Blunum"
- 2 - Prirodoslovna zbirka "Itram priroda"
- 3 - Edukacijsko-interpretacijski centar "Laboratorij prirode"
- 4 - "Škola u prirodi" (amfiteatralni prostor / građevina)
- 5 - Hostel "Titius" / volonterski i istraživački centar
- 6 - Apartman / kuća voditelja
- 7 - Sirojarnica i sanitarni čvor za posjetitelje
- 8 - Konferencijska dvorana "Conventum II"
- 9 - Internet-centar i blagovaonica
- 10 - Pomoćna zgrada (skladište arheološke zbirke)
- 11 - Promatračnica (v/o-01)
- 12 - LPOV (01-o-02)
- 13 - TS
- a - „plato dobrodošlice“
- b - parkiralište
- c - staza s interaktivnim spravama i tematsko dječje igralište
- d - dječje igralište i uređena pješč. površina / odmorište
- e - višenamjenski plato s gledalištno-odmorišnim terasama
- f - automatska meteorološka postaja
- g - geovrt
- h - odmorište („platforma“) pored promatračnice
- (z) - zelenac / česma s pitkom vodom



Burnum – amfiteatar → naziv objekta / lokaliteta u KPI: Amfiteatar Burnum	RDL-31	izvan NPK	stanje 250519_1539
---	--------	-----------	--------------------



Manojlovac	RDL-32	unutar NPK	stanje 250519_1242
------------	--------	------------	--------------------



Grcića staje	RDL-33_pl	unutar NPK	stanje 250606_1628
--------------	-----------	------------	--------------------



Grcića staje – pogled sa sjeverozapada; u prvom planu lokacija potencijalne postaje turističkog vlaka



Brgan	RDL-34_pl	unutar NPK	stanje 250606_1628
-------	-----------	------------	--------------------



Burze	RDL-35_pl	unutar NPK	stanje 250519_1140
-------	-----------	------------	--------------------



Marasovine	RDL-36_pl	unutar NPK	stanje 250519_1039
------------	-----------	------------	--------------------



2.8.2. Idealni model klasifikacije RDL-ova

Koncept

Polazeći od popisa svih RDL-ova – s funkcijama (ključnim sadržajima i uslugama, postojećim i planiranim / u razmatranju) koje svaki pojedini RDL obuhvaća – KPI uspostavlja referentni okvir (idealni model) za njihovu klasifikaciju. Klasifikacija podrazumijeva sustavnu podjelu RDL-ova na vrste i načelno određivanje hijerarhijske razine („klase“) svake od utvrđenih vrsta: od funkcionalno najsloženijih do najjednostavnijih RDL-ova. Primanje posjetitelja (prijam) – informacije, prodaja i/ili kontrola ulaznica – tj. recepcija ili info punkt, smatra se osnovnim sadržajem RDL-a, a dalje se sagledavaju pretpostavljeni opseg odnosno složenost ostalih sadržaja i usluga za posjetitelje na lokalitetu te uloga lokaliteta u cjelovitom sustavu posjećivanja NPK.

S navedenim su povezani: postojeći i/ili odgovarajući planirani prihvatni kapacitet lokaliteta, vrijeme zadržavanja posjetitelja na lokalitetu te očekivani oblici nužnih zahvata u prostoru. Konačna podjela RDL-ova po vrstama odnosno klasifikacija RDL-ova odnosi se na planirano odnosno stanje u razmatranju, tj. na projekciju karaktera lokaliteta u budućnosti.

U skladu s prethodno navedenim polazištima, promatraju se sljedeće funkcije / sadržaji pojedinog lokaliteta:

- recepcija (primanje, prijam): prodaja i/ili kontrola ulaznica te (minimalno) osnovno informiranje – usmjeravanje i upoznavanje posjetitelja s pravilima posjećivanja u razgovoru s djelatnikom na prodajno-informacijskom mjestu (te putem priručnih letaka, mapa, brošura i sl., moguće i putem panoa i/ili displeja)
- sanitarije za posjetitelje
- smještaj prometa u mirovanju na lokalitetu te, moguće, od strane JU organiziranog sustava prijevoza ili optimiziranog obilaska i sl. do drugih lokaliteta odnosno atrakcija kojima upravlja odnosno koje promovira JU
- ugostiteljstvo
- suvenirnica i/ili sl. prodavaonice
- prostorije za manja predavanja i radionice, moguće i za povremene izložbe ili aktivnosti udruga i sl.
- stalni edukacijsko-interpretacijski postav u odgovarajućoj prostoriji
- konferencijske i sl. odgovarajuće opremljene dvorane
- smještaj i prezentacija zbirki (prirodoslovne, arheološke, etnografske i sl.)
- uređene površine za odmor (predah, piknik, dječje igralište) posjetitelja na samom lokalitetu
- posebni sadržaji od značaja za lokalnu zajednicu (društveni sadržaji)
- odgovarajući uredski, servisni i dr. prateći sadržaji za potrebe JU: administracija i „logistika“ sustava upravljanja posjećivanjem te dr. upravljačkih djelatnosti JU – operativna infrastruktura

U različitim mogućim kombinacijama sadržaja i usluga koje se javljaju u različitim RDL-ovima, traže se karakteristični „obrasci“ kako bi se utvrdile vrste i RDL-ova. Paralelno, vrste se klasificiraju u smislu da se načelno / približno prepoznaje hijerarhijska razina svake vrste – njen značaj u cjelovitom sustavu posjećivanja.

Ključni kriteriji za razvrstaj i klasifikaciju RDL-ova prema funkcijama	Ključni povezani elementi programa – sadržaji lokaliteta
a) sposobnost lokaliteta da prihvati i dalje distribuira određeni broj posjetitelja pri vršnim opterećenjima – prihvatni kapacitet (PK) lokaliteta – kako u smislu najvećeg broja istodobno prisutnih posjetitelja na lokalitetu, tako i najvećeg ukupnog dnevnog broja posjetitelja lokaliteta ⁵³	<ul style="list-style-type: none"> • opremljenost i broj prodajno-informacijskih mjesta • sanitarije za posjetitelje • rješenja za promet u mirovanju te daljnju distribuciju posjetitelja
b) raspon dodatnih usluga i sadržaja na lokalitetu	<ul style="list-style-type: none"> • ugostiteljski sadržaji • suvenirnica i/ili sl. prodavaonice • edukacija-interpretacija (u zatvorenom prostoru) • površine za odmor („predah“) i/ili aktivnosti na otvorenom • sadržaji od značaja za lokalnu zajednicu i/ili operativna infrastruktura
<p>→ Iz programskih karakteristika lokaliteta prema kriterijima a) i b) proizlazi očekivano vrijeme zadržavanja posjetitelja na lokalitetu. U idealnom modelu, procjenjuje se ukupno trajanje primanja i informiranja posjetitelja te „konzumiranje“ dodatnih usluga i sadržaja na lokalitetu. U slučaju lokaliteta koji obuhvaćaju rješenja prometa u mirovanju i/ili organiziranog prijevoza posjetitelja, u idealnom modelu pribraja se dodatnih 5-10' (iako u naravi trajanje čekanja na npr. organizirani oblik prijevoza može biti i dulje).</p> <p>→ Programske karakteristike lokaliteta mogu „upućivati“ i na očekivane oblike (opseg i „intenzitet“) zahvata u prostoru, ali to obilježje se pri utvrđivanju vrsta i klasifikaciji smatra sporednim. Opće načelo je da se uz minimum građenja, u nekim slučajevima moguće i samo „efemernom arhitekturom“, ostvari maksimum potrebnih sadržaja odnosno usluga.</p>	
<p>Napomene:</p> <ul style="list-style-type: none"> • pri klasifikaciji se primarno sagledava planirana uloga te značaj lokaliteta u cjelovitom sustavu posjećivanja NPK • definiranje vrste / podvrste i klasifikacija ne isključuju mogućnost sekundarnih obilježja (sadržaja) pojedinog lokaliteta, već upućuje na dominantna, primarna obilježja • pojedini lokaliteti koji se u sustavu upravljanja posjećivanjem primarno smatraju RDL-ovima, u općem sustavu upravljanja JU sadržavaju i posebne (dodatne ili jednakovrijedne) funkcije, npr.: operativni centar, istraživački centar i sl. • RDL-ovi smješteni u izgrađenom dijelu građevinskog područja naselja (tj. unutar izgrađene strukture pojedinih naselja) tretiraju se specifično, uvažavajući činjenicu da su pojedini sadržaji i usluge posjetiteljima dostupni u susjedstvu lokaliteta, od strane drugih pružatelja. 	

⁵³ Koriste se uvidi iz: Izvješća o radu na znanstveno-istraživačkom projektu: Prihvatni kapacitet okoliša za posjetitelje Nacionalnog parka Krka (2013.), Strategija povećanja prihvatnog kapaciteta okoliša za posjetitelje NP „Krka“: vrednovanje usluga ekosustava (2016.), Evaluacija stanja u sustavu upravljanja NP „Krka“, analiza prihvatnog kapaciteta (2018.), Studije upravljanja posjetiteljima NP „Krka“ (2019.) te drugih studija izrađenih za potrebe JU. Nužne su i nove procjene u okviru razrade programa pojedinih lokaliteta.

Idealni model funkcionalne klasifikacije RDL-ova

<p>Idealni model funkcionalne klasifikacije RDL-ova služi kao referentni okvir za njihovo međusobno usklađeno i dosljedno programiranje unutar cjelovitog sustava posjećivanja NPK. Može se koristiti pri približem određivanju razmjesta sadržaja, izradi projektnih zadataka odnosno uređenju i održavanju pojedinačnih lokaliteta i njihovih elemenata sukladno važećim planskim dokumentima, kao i pri izradi programskih prijedloga u postupku izrade prostornih planova. U praksi, pojedini RDL-ovi mogu opravdano odstupati od idealnog modela, a klasifikacija i programski detalji pojedinih RDL-ova prilagođavaju se konkretnim prostornim, organizacijskim i upravljačkim okolnostima. JU, sukladno svojim prioritetima i planovima, određuje značaj i ulogu pojedinog lokaliteta ili objekta u sustavu posjećivanja NPK.</p>			
razina (klasa)	naziv vrste	opis	tip objekta i ključni elementi programa (sadržaji) ⁵⁴
I.1.	POSJETITELJSKI CENTRI <i>/ visitor centres</i>	<p>Glavna mjesta ulaza u sustav posjećivanja NPK kojim upravlja JU – glavni centri sustava. Programirani za prihvata velikog broja individualnih posjetitelja i posjetitelja u okviru organiziranih agencijskih grupa te za organiziranu distribuciju posjetitelja u širem prostoru – prema drugim lokalitetima odnosno atrakcijama NPK.</p> <p>Ujedno, glavni centri edukacije i interpretacije. Opcije informiranja posjetitelja na lokalitetu obuhvaćaju raspon od osnovnog informiranja i usmjeravanja, do edukacijskih programa i sveobuhvatne interpretacije vrijednosti NPK putem multimedijalnih sadržaja i sredstava.</p> <p>Posjetiteljima pružaju i najširi raspon pratećih usluga i sadržaja te opcije odmora posjetitelja na samom lokalitetu.</p> <p>Trajanje posjeta: cca 45'-60-120'.</p> <p>Pri vršnim opterećenjima: veliki očekivani broj istodobno prisutnih posjetitelja na lokalitetu (orijentacijski: 150-200) i veliki ukupan dnevni broj posjetitelja lokaliteta.</p> <p>Obuhvaćaju prostorije i otvorene površine prilagodljive korištenju od strane lokalne zajednice i dr. dionika.</p> <p>Glavni posjetiteljski centar ujedno može biti odnosno obuhvaćati operativni centar JU i/ili istraživački centar i sl. U svakom slučaju obuhvaća značajne administrativne,</p>	<ul style="list-style-type: none"> • veća zgrada ili kompleks zgrada; prilagođeni OSP • velike površine za parkiranje osobnih vozila i autobusa te za potrebe sustava organiziranog prijevoza posjetitelja • veći broj prodajno-informacijskih mjesta na jednoj ili više recepcija na lokalitetu (orijentacijski: 8 i više PIM) • veliki kapacitet jednog ili više sanitarnih čvorova za veliki broj istodobno prisutnih posjetitelja na lokalitetu pri vršnim opterećenjima • multimedijalna prezentacija/interpretacija vrijednosti NPK i/ili tematske dvorane, prostor(i) za manje skupove (radionice, učionice) te konferencijska dvorana, moguće amfiteatar i/ili sličan prostor na otvorenom • ugostiteljstvo (restoran i dr.) s terasom • suvenirnica i event. dr. manje prodavaonice • površine za odmor posjetitelja boravak na otvorenom, dječje igralište i dr. • ekstenzivni prostori za operativnu infrastrukturu JU: poslovni prostori, skladišta i dr. za potrebe JU

⁵⁴ Karakteristični dodatni sadržaji koji se javljaju na pojedinim lokalitetima: nadstrešnice i sl. zakloni, javne česme / fontane s pitkom vodom, u slučaju centara moguće i posebne garderobe, punionice za električna vozila, raznovrsne površine na otvorenom itd.

		pomoćne (servisne) i/ili „logističke“ sadržaje, smještaj dijela voznog parka i dr. operativnu infrastrukturu JU	<ul style="list-style-type: none"> (parkiralište, sanitarije, suvenirnica i ugostiteljski sadržaji za posjetitelje nisu nužni ukoliko je objekt u naselju i takvi sadržaji odgovarajućeg kapaciteta postoje u okolici objekta)
I.2.a	RECEPCIJSKI CENTRI <i>/ reception centres</i>	<p>Lokalni centri prihvata i distribucije posjetitelja. Programirani za razmjerno veliki broj individualnih posjetitelja i posjetitelja u okviru organiziranih agencijskih grupa te za organiziranu distribuciju posjetitelja prema pojedinim lokalitetima i atrakcijama NPK.</p> <p>Opcije informiranja posjetitelja na lokalitetu obuhvaćaju raspon od osnovnog informiranja i usmjeravanja, do (u pravilu tematski odnosno lokalno usmjerene) prezentacije / interpretacije vrijednosti NPK.</p> <p>Posjetiteljima pružaju i odgovarajuće prateće usluge i sadržaje te mogućnost odmora posjetitelja na samom lokalitetu.</p> <p>Manji opseg informiranja, odnosno edukacije / interpretacije, i pratećih usluga, te manje očekivano kraće trajanje zadržavanja na samom lokalitetu u usporedbi s glavnim posjetiteljskim centrima.</p> <p>Trajanje posjeta: do 60'.</p> <p>Pri vršnim opterećenjima: srednji do veliki očekivani broj istodobno prisutnih posjetitelja na lokalitetu (orijentacijski: 100-150) i veliki ukupan dnevni broj posjetitelja lokaliteta.</p> <p>Mogu sadržavati višenamjenske prostorije prilagodljive korištenju od strane lokalne zajednice ili dr. dionika.</p> <p>Obuhvaćaju odgovarajuće („lokalne“) administrativne, pomoćne (servisne) i/ili „logističke“ sadržaje, smještaj dijela voznog parka i dr. operativnu infrastrukturu JU.</p>	<ul style="list-style-type: none"> zgrada ili manji kompleks zgrada; prilagođen OSP srednje do velike površine za parkiranje osobnih vozila i autobusa te za potrebe sustava organiziranog prijevoza posjetitelja veći broj prodajno-informacijskih mjesta na jednoj ili (moguće) više recepcija na lokalitetu (orijentacijski do 8 PIM) kapacitet jednog ili više sanitarnih čvorova određen za srednji ili veliki broj istodobno prisutnih posjetitelja na lokalitetu pri vršnim opterećenjima prošireni prostor za informiranje te tematsku prezentaciju, edukaciju / interpretaciju; višenamjenska prostorija (za povremene izložbe, radionice, sastanke i sl.) ili manja konferencijska dvorana ugostiteljstvo (bife ili restoran), u pravilu s terasom suvenirnica površine za odmor posjetitelja boravak na otvorenom, manje dječje igralište odgovarajući prostori za administraciju, spremišta i sl. operativne funkcije i potrebe JU (parkiralište, sanitarije, suvenirnica i ugostiteljski sadržaji za posjetitelje nisu nužni ukoliko je objekt u naselju i takvi sadržaji odgovarajućeg kapaciteta postoje u okolici objekta)

I.2.b	INTERPRETACIJSKI CENTRI ⁵⁵ <i>/ interpretive centres</i>	<p>Manji ili srednji centri unutar ili izvan NPK, primarno fokusiran na interpretaciju vrijednosti NPK i/ili specifičnih tema (lokalnih ili općih) povezanih s NPK.</p> <p>Opcije informiranja posjetitelja na lokalitetu obuhvaćaju raspon od osnovnog informiranja i usmjeravanja, do obilaska stalnog interpretacijskog i/ili privremenog izložbenog postava.</p> <p>Programiran za manji i srednji broj individualnih posjetitelja te posjetitelja u okviru organiziranih agencijskih grupa (1 do 2 grupe) te za usmjeravanje posjetitelja prema pojedinim drugim lokalitetima i atrakcijama NPK.</p> <p>Trajanje posjeta: cca 45'-60'.</p> <p>Manji do srednji broj istodobno prisutnih posjetitelja na lokalitetu (pri vršnim opterećenjima moguće i dvije veće grupe te max. 90 posjetitelja, ako su grupe u različitim fazama obilaska). Manji do srednji ukupan dnevni broj posjetitelja lokaliteta.</p>	<ul style="list-style-type: none"> • zgrada ili manji kompleks zgrada; prilagođeni OSP • recepcija / info punkt (cca 1-2 PIM), sanitarije, tematska izložba i/ili multimedijalna interpretacija • poželjni dopunski sadržaji: suvenirnica, prostor za edukaciju/radionice, manji ugostiteljski sadržaj (alternativno, moguće i automat ili sl.), prostor za odmor u zatvorenom i/ili na otvorenom • odgovarajući prostori za administraciju, spremišta i sl. operativne funkcije i potrebe JU • parkiralište i ugostiteljski sadržaji za posjetitelje na lokalitetu nisu nužni ukoliko je objekt u naselju i takvi odnosno slični sadržaji postoje u okolici objekta
I.2.c	PREZENTACIJSKI CENTRI ⁵⁶ <i>/ presentation centres</i>	<p>Manji ili srednji centri izvan NPK, u funkciji prezentacije NPK potencijalnim posjetiteljima te kontinuirane suradnje JU s lokalnom zajednicom i dr. dionicima u okruženju NPK. Fokus je na promociji i suradnji.</p> <p>Programirani za manji broj individualnih posjetitelja, njihovo osnovno informiranje i usmjeravanje prema pojedinim lokalitetima i atrakcijama NPK te za povremena događanja (do 40-50 posjetitelja/sudionika).</p> <p>Trajanje posjeta: cca 15-20-(30)' (recepcija, usmjeravanje te, event. suvenirnica) do 60' i više u slučaju posebnih događanja u centru.</p>	<ul style="list-style-type: none"> • zgrada ili dio zgrade; prilagođeni OSP • recepcija / info punkt (1 do 2 PIM), sanitarije, suvenirnica, prezentacijski sadržaji i/ili višenamjenski prostor za prezentacije i radionice, moguće i manja konferencijska dvorana • odgovarajući prostori za administraciju, spremišta i sl. operativne funkcije i potrebe JU • parkiralište, suvenirnica i ugostiteljski sadržaji za posjetitelje na lokalitetu nisu nužni ukoliko je objekt u naselju i takvi odnosno slični sadržaji postoje u okolici objekta

⁵⁵ Primjer: Interpretacijski centar „Krka – vrelo života“ u Kistanjama, izvan NPK. Tipološki i sadržajno (programski) blizak je i edukacijski ili edukacijsko-interpretacijski centar „Laboratorij prirode“ u sklopu „Eko kampusa Krka“ u Puljanima. Ovisno o varijanti programskog profiliranja, i „Visovačka kuća Kuželj“ bi također mogla biti klasificirana kao edukacijsko-interpretacijski centar.

⁵⁶ Vrsta koncipirana polazeći od obilježja centra u Drnišu.

		Sadržavaju višenamjenske prostorije prilagodljive korištenju od strane lokalne zajednice i dr. dionika.	
I.2.d	<p>informacijski centri</p> <p>→</p> <p>INFO CENTRI</p> <p>/ <i>info centres</i></p>	<p>Manji centri izvan NPK (udaljeni od NPK), u funkciji informiranja i usmjeravanja (potencijalnih) posjetitelja NPK.</p> <p>Klasifikacija proizlazi iz reprezentativnog i/ili administrativnog značaja.</p> <p>Trajanje posjeta: cca 15-20-(30)' (recepcija, usmjeravanje te, event. suvenirnica).</p>	<ul style="list-style-type: none"> • dio zgrade; prilagođeni OSP • recepcija / info punkt (1 do 2 PIM), sanitarije, suvenirnica • odgovarajući prostori za administraciju, spremišta i sl. operativne funkcije i potrebe JU • parkiralište i ugostiteljski sadržaji za posjetitelje na lokalitetu nisu nužni ukoliko je objekt u naselju i takvi odnosno slični sadržaji postoje u okolici objekta
1.	<p>IZDVOJENE RECEPCIJE – s pratećim sadržajima i/ili posebnim značajem u sustavu posjećivanja:</p> <p>→</p> <p>RECEPCIJSKI PUNKTOVI</p> <p>/ (<i>detached</i>) <i>reception points</i></p>	<p>Točke prihvata i distribucije posjetitelja izvan glavnih i lokalnih posjetiteljskih centara – izdvojeni recepcijski punktovi: recepcija i ograničene dodatne usluge za posjetitelje i/ili punkt od značaja na makro-razini (ulaz u NPK / orijentacija / usmjeravanje).</p> <p>Raznovrsni slučajevi, ovisni o posebnostima konkretnih lokaliteta te potrebama.⁵⁷ Osnovne funkcije idealno obuhvaćaju: prihvata, osnovno informiranje i usmjeravanje posjetitelja, sanitarije za posjetitelje i pojedine prateće usluge manjeg opsega.</p> <p>U pravilu programirani za manji do srednji broj individualnih posjetitelja i organiziranih grupa. U slučajevima punktova koji obuhvaćaju recepciju i veće površine za promet u mirovanju i organizirani prijevoz ili „brodskih recepcija“ (uz pojedina pristaništa), povezani s upravljanjem organiziranim prijevozom odnosno izletima za posjetitelje prema pojedinim lokalitetima i atrakcijama NPK.</p> <p>Trajanje zadržavanja posjetitelja na lokalitetu: u pravilu cca 10-15-20' – ali je u slučaju punktova s pratećim sadržajima (npr. suvenirnica, bife, odmorište) vrijeme zadržavanja cca 30'-60'.</p>	<ul style="list-style-type: none"> • u pravilu manja zgrada ili, moguće, grupa koju formiraju zgrada i prijenosni objekti ili grupa prijenosnih objekata na odgovarajuće uređenom zemljištu; prilagođenost OSP ovisna o karakteristikama lokaliteta i okolice • u većini slučajeva, parkiranje za manji broj osobnih vozila te, iznimno, i autobusno stajalište; iznimno su moguće i veće površine za parkiranje osobnih vozila te za potrebe sustava organiziranog prijevoza posjetitelja • 1 do 2 PIM • sanitarije za manji do, iznimno, srednji broj istodobno prisutnih posjetitelja na lokalitetu pri vršnim opterećenjima; građeni sanitarni čvor ili prijenosne kabine kemijskih WC-a • osnovno informiranje i usmjeravanje na lokalitetu se dopunjuje informacijama putem letaka, mapa, brošura, ploča i sl. • prateći sadržaji i usluge: suvenirnica i/ili bife, moguće samo automat ili sl. • eventualno: zaštita od sunca/kiše (nadstrešnica, sjenica, zaklon), odnosno odmorište i/ili površina za štandovsku prodaju proizvoda lokalnih OPG-ova i sl.

⁵⁷ Raznovrsni slučajevi uključuju podjednako razlike u dopunskim funkcijama (kao što su sanitarije za posjetitelje, smještaj prometa u mirovanju, manji ugostiteljski objekt, odmorište i sl.) te razlike u opsegu i vrsti zahvata u prostoru (od ispunjavanja funkcije pomoću prijenosnih kućica i „efemerne arhitekture“ do manjih zgrada s više funkcija, odnosno od potpunog izostanka do razmjerno velikih površina za smještaj prometa u mirovanju i sustava organiziranog prijevoza).

		<p>Pri vršnim opterećenjima: manji do srednji očekivani broj istodobno prisutnih posjetitelja na lokalitetu. U pojedinim slučajevima, uz visoki „koeficijent rotacije“, moguće i srednji do veliki ukupan dnevni broj posjetitelja lokaliteta.</p> <p>Mogu sadržavati odgovarajuće manje pomoćne (servisne) i/ili dr. operativnu infrastrukturu JU.</p>	<ul style="list-style-type: none"> • eventualno: manji dodatni uredski prostor, spremište i sl. operativne funkcije i potrebe JU
2.	<p>IZDVOJENE RECEPCIJE – bez pratećih sadržaja i/ili „sekundarnog“ značaja u odnosu na recepcijske punktove:</p> <p>→</p> <p>POMOĆNE RECEPCIJE</p> <p>/ (<i>detached</i>) <i>auxiliary receptions</i></p>	<p>Točke prihvata i distribucije posjetitelja izvan glavnih i lokalnih posjetiteljskih centara – izdvojene pomoćne recepcije; u pravilu bez dodatnih sadržaja i usluga za posjetitelje.</p> <p>Raznovrsni slučajevi, ovisni o posebnostima konkretnih lokaliteta te potrebama⁵⁸. Osnovna funkcija: prihvata, osnovno informiranje i usmjeravanje posjetitelja, eventualno i sanitarije za posjetitelje.</p> <p>U pravilu programirane za manji do srednji broj individualnih posjetitelja i organiziranih grupa. U slučajevima tzv. „brodskih“ pomoćnih recepcija uz pojedina pristaništa, izravno su povezane s upravljanjem organiziranim prijevozom odnosno izletima za posjetitelje prema pojedinim lokalitetima i atrakcijama NPK.</p> <p>Osnovno informiranje i usmjeravanje na lokalitetu se dopunjuje informacijama putem letaka, mapa, brošura i ploča.</p> <p>Trajanje zadržavanja posjetitelja na lokalitetu: cca 10-15'.</p> <p>Pri vršnim opterećenjima: manji do srednji očekivani broj istodobno prisutnih posjetitelja na lokalitetu. U pojedinim slučajevima, uz visoki „koeficijent rotacije“, moguće i srednji do veliki ukupan dnevni broj posjetitelja lokaliteta.</p>	<ul style="list-style-type: none"> • manja zgrada (rjeđe) ili (češće) mobilna (prijenosna) kućica ili grupa koju formiraju zgrada i prijenosni objekti odnosno grupa prijenosnih objekata na odgovarajuće uređenom zemljištu; prilagođenost OSP ovisna o karakteristikama lokaliteta i okolice • bez površina za parkiranje osobnih vozila posjetitelja ili samo za manji broj osobnih vozila; iznimno obuhvaća autobusno stajalište • u pravilu 1 PIM • sanitarije za manji do, iznimno, srednji broj istodobno prisutnih posjetitelja na lokalitetu pri vršnim opterećenjima; građeni sanitarni čvor (rjeđe) ili (češće) prijenosne kabine kemijskih WC-a • osnovno informiranje i usmjeravanje na lokalitetu se dopunjuje informacijama putem letaka, mapa, brošura, ploča i sl. • eventualno: zaštita od sunca/kiše (nadstrešnica, sjenica, zaklon), odnosno odmorište i/ili površina za štandovsku prodaju proizvoda lokalnih OPG-ova i sl. • specifično, pomoćne su utoliko što se u odnosu na tokove posjetitelja smještaju nakon ulaznih recepcija i za specifične načine dolaska posjetitelja; također, češće su „sezonske“ (otvorene samo npr. tijekom visoke sezone), te se češće javljaju kao mobilne (prijenosne) kućice, moguće i samo kao štand, dopunjene prijenosnim kabinama kemijskih WC-a

⁵⁸ Kao prethodno.

I	<p>izdvojeni informacijsko-nadzorni punktoVI:</p> <p>→</p> <p>INFO PUNKTOVI</p> <p>/ <i>info points</i></p>	<p>Točke osnovnog informiranja i usmjeravanja posjetitelja, kontrole (rjeđe i prodaje) ulaznica. Obavljaju i ulogu nadzora te, moguće, manje operativne funkcije (lokalna ili mikrolokalna „logistika“ sustava). Osim (eventualno) sanitarija, nemaju dodatne sadržaje i usluge za posjetitelje.</p> <p>U pravilu programirane za manji do srednji broj individualnih posjetitelja i organiziranih grupa.</p> <p>Osnovno informiranje i usmjeravanje na lokalitetu se dopunjuje informacijama putem letaka, mapa, brošura i ploča.</p> <p>Trajanje zadržavanja posjetitelja na lokalitetu: cca 10'.</p> <p>Pri vršnim opterećenjima: manji do srednji očekivani broj istodobno prisutnih posjetitelja na lokalitetu. U pojedinim slučajevima, uz visoki „koeficijent rotacije“, moguće i srednji do veliki ukupan dnevni broj posjetitelja lokaliteta.</p>	<ul style="list-style-type: none"> • manja zgrada (rjeđe) ili (češće) mobilna (prijenosna) kućica ili eventualno grupa koju formiraju zgrada i prijenosni objekti odnosno grupa prijenosnih objekata na odgovarajuće uređenom zemljištu; prilagođenost OSP ovisna o karakteristikama lokaliteta i okolice • bez površina za parkiranje osobnih vozila posjetitelja ili samo za manji broj osobnih vozila; iznimno obuhvaća autobusno stajalište • u pravilu 1 PIM • eventualno obuhvaća sanitarije za manji broj istodobno prisutnih posjetitelja na lokalitetu pri vršnim opterećenjima; građeni sanitarni čvor (rjeđe) ili (češće) prijenosne kabine kemijskih WC-a • osnovno informiranje i usmjeravanje na lokalitetu se dopunjuje informacijama putem letaka, mapa, brošura, ploča i sl. • eventualno: zaštita od sunca/kiše (nadstrešnica, sjenica, zaklon), odnosno odmorište i/ili površina za štandovsku prodaju proizvoda lokalnih OPG-ova i sl.
---	---	--	--

Funkcionalna klasifikacija RDL-ova – vrste

klasifikacijska razina I. – temeljne konceptualne kategorije prema ulozi lokaliteta u cjelovitom sustavu ⁵⁹	klasifikacijska razina – administrativna (interna) podjela temeljnih konceptualnih kategorija na razrede	klasifikacijska razina I – vrste u komunikaciji s posjetiteljima i dionicima	opis idealnog programa
centri za posjetitelje - velika ili srednja žarišta većeg broja funkcija te mjesta duljeg odnosno srednje dugog zadržavanja posjetitelja	glavni	POSJETITELJSKI CENTAR	glavni ulaz za posjetitelje; recepcijsko-distribucijski i edukacijsko-interpretacijski centar; dulje zadržavanje velikog broja posjetitelja
	lokalni	RECEPCIJSKI CENTAR	glavni ili sekundarni ulaz za posjetitelje; recepcijsko-distribucijski centar; srednje do dulje zadržavanje srednjeg do velikog broja posjetitelja
		INTERPRETACIJSKI CENTAR	izvan ili unutar NPK; lokalitet s koncentriranim / centralnim edukacijsko-interpretacijskim sadržajima; dulje zadržavanje posjetitelja
		PREZENTACIJSKI CENTAR	izdvojeni centar – izvan NPK; lokalitet s koncentriranim / centralnim prezentacijskim sadržajima; kratko do srednje zadržavanje posjetitelja / dulje zadržavanje u slučaju posebnih događanja; fokus na prezentaciji NPK / JU i suradnji s dionicima
		INFO CENTAR	izdvojeni centar – izvan NPK; lokalitet s koncentriranim informacijskim sadržajima; kratko do srednje zadržavanje posjetitelja
punktovi („točke“) za posjetitelje - mala žarišta funkcija ili samo mjesta organiziranog protoka; u pravilu, mjesta kratkog zadržavanja posjetitelja	izdvojeni	RECEPCIJSKI PUNKT	osnovni/ulazni s dodatnim sadržajima; sekundarni ulaz za posjetitelje; s dodatnim uslugama; kratko ili srednje zadržavanje posjetitelja
	izdvojena	POMOĆNA RECEPCIJA	pomoćni punkt, u pravilu bez dodatnih sadržaja; povezan s glavnim ili sekundarnim ulazima za posjetitelje; bez dodatnih usluga; kratko zadržavanje posjetitelja
	izdvojeni	INFO PUNKT	primarno informacije, moguće i validacija ulaznica, iznimno i prodaja; manje operativne funkcije (unutar NPK npr. nadzor); kratko zadržavanje posjetitelja

⁵⁹ Nodalni značaj; uloga pojedinog lokaliteta kao čvorišta (noda) u mreži sustava posjećivanja. Izravno korelira s opsegom funkcija i kapacitetom distribucije, iz čega proizlazi predviđena dinamika i duljina zadržavanja posjetitelja na lokalitetu. Specifičan izuzetak predstavljaju info centri: iako po opsegu funkcija i duljini zadržavanja mogu biti bliski punktovima, u sustavu imaju reprezentativnu i/ili administrativnu ulogu.

funkcionalna klasa	naziv vrste ⁶⁰	oznaka vrste	prijedlog naziva vrste u komunikaciji s posjetiteljima na engleskom jeziku	broj lokaliteta odnosno objekata iste vrste (prema prijedlogu klasifikacije navedenom pod 2.8.3.)
1.1.	POSJETITELJSKI CENTAR	PC	<i>visitor centre</i>	3
1.2.a	RECEPCIJSKI CENTAR	RC	<i>reception centre</i>	4
1.2.b	INTERPRETACIJSKI CENTAR	IntC	<i>interpretive centre</i>	3
1.2.c	PREZENTACIJSKI CENTAR	PrezC	<i>presentation centre</i>	1
1.2.d	INFO CENTAR	InfC	<i>info centre</i>	2
2.1.	RECEPCIJSKI PUNKT	RP	<i>(detached) reception point</i>	14
2.2.	POMOĆNA RECEPCIJA	pR	<i>(detached) auxiliary reception</i>	9
3.	INFO PUNKT	IP	<i>(detached) info point</i>	2
ukupno (unutar i izvan NPK): 7 recepcija u posjetiteljskim i recepcijskim centrima 5 recepcija u ostalim (interpretacijskim, prezentacijskim, info) centrima 24 recepcije na punktovima ili kao pomoćne recepcije 2 info punkta				38

⁶⁰ Za javnu komunikaciju predloženi su jednostavni nazivi primarno u funkciji komunikacije s posjetiteljima (za koju JU primjenjuje odnosno razvija odgovarajuće piktograma, na temelju posebnog propisa) i s dr. dionicima (lokalna zajednica, javnopravna tijela itd.).

U naravi se javljaju slučajevi koji značajnije „izmiču“ idealnom modelu odnosno jednostavnoj klasifikaciji. Karakteristični primjeri:

- Centar u Skradinu; danas: „ispostava JU“ / „info centar“

8 PIM i izniman značaj (u kombinaciji s obližnjim pristaništem Skradin) u upravljanju tokovima posjetitelja prema Skradinskom buku, a time i u ukupnom dnevnom i godišnjem broju posjetitelja NPK. Početna i završna točka 5 biciklističkih ruta. Razmjerno reprezentativna zgrada, no s ograničenim edukativnim programima i mogućnostima unapređenja edukacijsko-interpretacijske funkcije. Zgrada bez sanitarnog čvora za posjetitelje, bez suvenirnice i ugostiteljskih sadržaja, te bez dodatnih usluga za posjetitelje. Međutim, kako je centar smješten u naselju, parkirališta razmjerno velikog kapaciteta, javne sanitarije, suvenirnice i ugostiteljski sadržaji postoje u neposrednoj okolici objekta te (drugi pružatelji) posjetiteljima pružaju odgovarajuće usluge. Centar obuhvaća i administrativne funkcije. S obzirom na tokove posjetitelja, u naravi jedan od glavnih „ulaza“ u NPK za posjetitelje – sada i u budućnosti – te svakako „centar“ lokalnog (Skradin – Skradinski buk), ali i sveobuhvatnog značaja (iz rakursa ukupnog broja posjetitelja). Prema obilježjima i značaju, uvjetno se može razvrstati među recepcijske centre (konkretni centar je prvenstveno povezan s posjećivanjem Skradinskog buka). S obzirom na broj posjetitelja i značaj u cjelovitom sustavu (razmatra se i službeno utvrđivanje Skradina kao „glavnog ulaza“ – plovnim putom), te činjenicu da se iz Skradina preko Skradinskog buka znatan broj posjetitelje upućuje i dalje prema uzvodnim atrakcijama), doseže razinu posjetiteljskog centra.

- Lokalitet Bogatić Miljevački; danas: „parkiralište“ i/ili „recepција“ (Bogatić Miljevački / Oziđana pećina)

Prema dominantnom korištenju, te tako određenoj namjeni – parkiralište. Prijenosna recepcija („mobilna kućica“) i prienosne kabine kemijskih WC-a na lokalitetu. Razmjerno veliko parkiralište i postaja za organizirani prijevoz autobusima (linije JU i agencijski autobusi). Lokalitet je, tako, ujedno i „recepција“ odnosno razmjeno značajan „sporedni / sekundarni ulaz“ i „terminal“ u sustavu posjećivanja. Ne planiraju / ne razmatraju se dodatni sadržaji i usluge za posjetitelje. Prema sadržajima / uslugama za posjetitelje, lokalitet je pomoćna recepcija („najniže klase“ ili ranga), a prema značaju u postojećem i planiranom sustavu posjećivanja odnosno očekivanim tokovima posjetitelja bliži je „klasi“ recepcijskog punkta.

Zaključne napomene:

U odnosu na idealni model, programski detalji i razvoj recepcijsko-distribucijskih lokaliteta odražavaju i prilagodbe konkretnim prostornim, organizacijskim i upravljačkim okolnostima.

U praksi JU, pojedini lokaliteti i objekti nerijetko nadilaze ili ne dostižu obilježja svoje „idealne“ klasifikacijske skupine. Razvrstavanje stoga nije normativno, već referentno i orijentacijsko, te se u pojedinim slučajevima provodi i na temelju stručne procjene, iskustva i percepcije uloge određenog mjesta u cjelovitom sustavu posjećivanja.

Takav pristup omogućuje fleksibilnost u tumačenju i vrednovanju pojedinih lokaliteta. JU sukladno vlastitim prioritetima, razvojnim planovima i potrebama upravljanja, određenom lokalitetu ili objektu određuje odgovarajući značaj i vidljivost u okviru cjelovitog sustava recepcijsko-distribucijskih lokaliteta NPK.

Idealni model pritom služi kao referentni okvir i kontrolni popis za promišljanje i planiranje pojedinačnih lokaliteta; primjerice, pri odlučivanju o razmještanju sadržaja, u izradi prostornih planova, projektnih programa, održavanju postojećih te gradnji i uređenju novih sadržaja. Kao referentni okvir, omogućuje usklađeno i dosljedno programiranje, uz dovoljno prostora za fleksibilnost i prilagodbu stvarnim okolnostima te za tumačenja koja odražavaju razvojne prioritete i strateške ciljeve JU.

2.8.3. Prijedlog klasifikacije RDL-ova prema planiranom stanju

razina	vrsta	oznaka vrste	naziv RDL-a	oznaka RDL-a
1.1.	POSJETITELJSKI CENTAR	PC	„Skradin“	RDL-01
		PC	„Lozovac“	RDL-09
		PC	„Eko kampus Krka“	RDL-30
1.2.a	RECEPCIJSKI CENTAR	RC	„Kružine“	RDL-17_pl
		RC	„Laškovića“	RDL-18
		RC	„Nečven“ / (ili „Trošenj“)	RDL-27_pl
		RC	„Grcića staje“	RDL-33_pl
1.2.b	INTERPRETACIJSKI CENTAR ⁶¹	intC	„Krka – vrelo života“	RDL-23
		intC	„Kula“	RDL-25_pl
		intC	„Visovačka kuća Kuželj“	RDL-15_pl / PIL-0462
1.2.c	PREZENTACIJSKI CENTAR	prezC	„Drniš“	RDL-12
1.2.d	INFO CENTAR	infC	„Knin“	RDL-37
		infC	„Šibenik“	RDL-38

⁶¹ Najsloženiji RDL u sustavu, posjetiteljski centar „Eko kampus Krka“, obuhvaća i postojeći interpretacijski odnosno edukacijsko-interpretacijski centar „Laboratorij prirode“.

⁶² „Visovačka kuća Kuželj“ predstavlja poseban slučaj među ukupno popisanih 38 RDL-ova. Riječ je o sklopu glavne i pomoćne zgrade s pripadajućim zemljištem i planiranom recepcijom, čime se svrstava u RDL – interpretacijski centar; ujedno je i dio šireg prezentacijsko-interpretacijskog lokaliteta „Visovačka kuća Kuželj i poluotok Glavica“ (PIL-04).

razina	vrsta	oznaka vrste	naziv RDL-a	oznaka RDL-a
2.1.	RECEPCIJSKI PUNKT	RP	„Skradinski most“ ⁶³	RDL-02
		RP	„Donje pristanište Skradinski buk“	RDL-03
		RP	„Centralna brodska recepcija Skradinski buk“	RDL-06
		RP	„Ključ“	RDL-11_pl
		RP	„Stinice“	RDL-13
		RP	„Vidikovac Visovac“	RDL-14_pl
		RP	„Remetić“	RDL-16
		RP	„Roški slap – lijeva obala“	RDL-19
		RP	„Bogatić Miljevački“	RDL-21
		RP	„Kistanje“	RDL-24_pl
		RP	„Trošenj“ / (ili „Nečven“)	RDL-29_pl
		RP	„Amfiteatar Burnum“	RDL-31
		RP	„Manojlovac“	RDL-32
		RP	„Brgan“	RDL-34_pl
2.2.	POMOĆNA RECEPCIJA	pR	„Mlinarski kuk“	RDL-05_pl
		pR	„Gornje pristanište Skradinski buk 1“	RDL-07

⁶³ Iako bez pratećih sadržaja, zbog specifične pozicije i značaja u sustavu posjećivanja klasificira se u recepcijski punkt.

razina	vrsta	oznaka vrste	naziv RDL-a	oznaka RDL-a
		pR	„Torak“	RDL-10_pl
		pR	„Roški slap – desna obala“	RDL-20_pl
		pR	„Gornje pristanište – Roški slap“	RDL-22_pl
		pR	„Manastir Krka“	RDL-26_pl
		pR	„Brzak“	RDL-28_pl
		pR	„Burze“	RDL-35_pl
		pR	„Marasovine“	RDL-36_pl
3.	INFO PUNKT	IP	„Skradinski buk – Mlinarski kuk / kružna staza“	RDL-04_pl
		IP	„Gornje pristanište Skradinski buk 2“	RDL-08_pl

2.9. Prezentacijsko-interpretacijski lokaliteti (PIL)

PIL	<p>PREZENTACIJSKO-INTERPRETACIJSKI LOKALITETI</p> <p>U KPI, prezentacijsko-interpretacijskim lokalitetima (PIL) nazivaju se posjećivanju posebno prilagođeni – uređeni i opremljeni – lokaliteti prirodne baštine ili lokaliteti na kojima su smještene građevine i drugi artefakti kulturne baštine, te koji se prezentiraju i interpretiraju in situ – na prvotnome položaju, na nepromijenjenome (iskonskome) mjestu. U pravilu, riječ je o lokalitetima atrakcija unutar NPK do kojih se dolazi u sklopu posjeta nakon što je posjetitelj već prošao odgovarajuću recepciju te na taj način (prije dolaska do samog PIL-a) „ušao“ u sustav posjećivanja kojim upravlja JU.</p> <p>Svi PIL-ovi, osim manjeg dijela amfiteatra Burnum, smješteni su unutar NPK.</p> <p>U KPI, dan je načelni prijedlog razvrstaja PIL-ova prema resursnoj osnovi, odnosno primarnoj i ostalim temama prezentacije i interpretacije.</p> <p>Karakter identificiranih primarnih tema je takav da se slažu (približno, pojednostavljeno) u „kronološki slijed“: od geologije preko prethistorije, antike, srednjeg vijeka... do industrijske baštine te općenitih i specifičnih prirodoslovnih i/ili ekoloških tema.</p> <p>Redni brojevi određeni su za nizove elemenata po svakoj od predloženih vrsta PIL-ova („resetiraju“ se s prelaskom na sljedeću vrstu). Brojčani dio oznaka KPI određen je neovisno o prijedlogu razvrstaja, te približno prati uzvodni slijed, kao i kod drugih kataloških jedinica KPI.</p>			
pr	GEOLOGIJA / ARHEOLOGIJA – PRETHISTORIJA			
r. br. unutar vrste	oznaka KPI	naziv KPI	resursno-atraksijska osnova, odnosno primarne i dr. teme	osnovni opis
1.	PIL-06	„Oziđana pećina“	1. arheologija – prethistorija 2. geologija – speleologija	<p>Špilja „Oziđana pećina“, prilagođena posjećivanju – cjelovito opremljena; likovni postav i arheološka zbirka in situ.</p> <p>Posebno oblikovana izdignuta staza – pasarela kroz špilju: 3 podesta, 3 kraka, ukupna osna duljina staze cca 43 m'; kreće se u optimalnom odnosu između stropa i postojećeg stanja na podu, u skladu s arheološkim iskapanjima; na mjestima koja nemaju stajaću visinu (oko 2,0 m i više) staza je ukopana da bi se osigurao siguran prolaz; segmenti staze opremljeni rukohvatima s led rasvjetom i informativnim tablama; svi upotrijebljeni materijali otporni na ekstremne klimatske uvjete (vlagu, mikroorganizme i sl.).</p> <p>Zaštitna rešetka/vrata na ulazu, sa strane postavljen solarni panel. U vanjskom prostoru i staza – uska konzolna platforma (most) – kao spoj na PS-10 odnosno okolni sustav staza i vidikovaca.</p>
an	ARHEOLOGIJA – ANTIKA			

r. br. unutar vrste	oznaka KPI	naziv KPI	resursno-atraksijska osnova, odnosno primarne i dr. teme	osnovni opis
1.	PIL-09	„Amfiteatar i vojno vježbalište Burnum“	arheologija – antika, rimski vojni logor, rimska povijest i život starih Rimljana, antička naselja šireg područja	<p>Unutar kulturnog dobra (vrsta: arheološko kulturno dobro; klasifikacija: kopnena arheološka zona/nalazište) – Arheološka zona Ivoševci (Z-3999).</p> <p>Amfiteatar i vojno vježbalište in situ, prilagođeni za obilazak te za povremena događanja za veći broj posjetitelja / publike, s odgovarajućim elementima signalizacije i interpretacije i mogućnošću privremenog postavljanja prijenosnih objekata (štandovi i sl.) u prostoru između amfiteatra i vježbališta.</p> <p>U sklopu manifestacije Burnumske ide, u kolovozu svake godine, amfiteatar i vojno vježbalište te prostor između njih – dakle, cjelokupni PIL – koristi se na način da se u autentičnom ambijentu „rekonstruiraju“ običaji, obrti, kulinarstvo i svakodnevnica staroga Rima, stvarajući jedinstven doživljaj za posjetitelje i potičući svijest o važnosti očuvanja lokaliteta.</p> <p>Poveznica s aktivnostima PU: BE3 „Prezentirati i interpretirati arheološki lokalitet Burnum (amfiteatar)“ / „Izrađena projektna dokumentacija i likovno rješenje; Izrađene edukativne staze na lokalitetu“. prioritet 1, 2023-25.</p>
2.	PIL-10_pl	„Principij Burnum“	arheologija – antika, rimski vojni logor, rimska povijest i život starih Rimljana, antička naselja šireg područja	<p>Unutar granica / dio nepokretnog kulturnog dobra (vrsta: arheološko kulturno dobro; klasifikacija: kopnena arheološka zona/nalazište) – Arheološka zona Ivoševci (Z-3999).</p> <p>Ostatci - arkade (lukovi) - zgrade zapovjedništva rimskog vojnog logora - principija; lokalni narodni naziv za te arkade: Šupljaja ili Šuplja crkva.</p> <p>Uključivanje u sustav posjećivanja minimalno obuhvaća rješavanje sigurnog pješačkog pristupa i obilaska te postavljanje elemenata signalizacije i interpretacije; razvoj programa posjećivanja i odgovarajuće posjetiteljske infrastrukture na lokalitetu promatra se u kontekstu realizacije pješačkih veza (ruta odnosno staza) na širem području od Amfiteatra i vojnog vježbališta Burnum do Principija Burnum, uključujući i planirane / u razmatranju pješačke nathodnike iznad DC 59 i ŽC 6055.</p> <p>Poveznica s aktivnostima PU: BE4 „Prezentirati i interpretirati arheološki lokalitet Burnum (principij)“ / „Izrađena projektna dokumentacija i likovno rješenje; Izrađene edukativne staze na lokalitetu“, prioritet 1, 2030-31.</p>
Napomena: Karakter zone/nalazišta i planiranog razvoja odgovarajuće posjetiteljske infrastrukture na prostornom „potezu“ koji se proteže od Amfiteatra i vojnog vježbališta Burnum do Principija Burnum, približava taj prostor karakteru arheološkog parka. ⁶⁴				

⁶⁴ U smislu Zakona o zaštiti i očuvanju kulturnih dobara (NN 145/24), arheološki park je istraženo, zaštićeno i prezentirano arheološko nalazište ili njegov dio koji uključuje informativno-didaktičke sastavnice prezentacije i interpretacije u cilju podizanja svijesti o važnosti arheološke baštine.

su	SREDNJOVJEKOVNE UTVRDE			
r. br. unutar vrste	oznaka KPI	naziv KPI	resursno-atraksijska osnova, odnosno primarne i dr. teme	osnovni opis
1.	PIL-03_pl	„Utvrdna Ključica“	srednjovjekovne utvrde (fortifikacijska arhitektura) i srednjovjekovna povijest Pokrčja	<p>Nepokretno kulturno dobro – Tvrđava Ključica (Z-2062).</p> <p>Poveznica s aktivnostima PU: osim arheoloških istraživanja, konzervatorskih i restauratorskih radova, nema izravno predviđenih aktivnosti za uključivanje utvrde Ključica u sustav posjećivanja, kakve su predviđene u slučaju utvrda Nečven i Trošenj</p> <p>U KPI se navodi kao potencijalno (dugoročno) PIL, što podrazumijeva: rješavanje pješačkog pristupa te omogućavanje obilaska (odgovarajuće staze i, eventualno, pasarele) te postavljanje elemenata signalizacije i interpretacije.</p> <p>Razvoj programa posjećivanja i odgovarajuće posjetiteljske infrastrukture na lokalitetu promatra se u kontekstu realizacije razvoja sustava staza na području kanjona Čikole (Ključ – Ključica / vidikovac Ključica – Torak – Goriš).</p>
2.	PIL-07_pl	„Utvrdna Nečven“	srednjovjekovne utvrde (fortifikacijska arhitektura) i srednjovjekovna povijest Pokrčja	<p>Nepokretno kulturno dobro – Utvrda Nečven (Z-2605).</p> <p>Poveznica s aktivnostima PU: BE5 „Prezentirati i interpretirati srednjovjekovne utvrde (Trošenj, Nečven)“ / „Izrađena projektna dokumentacija i likovno rješenje; Izrađene edukativne staze na lokalitetu“, prioritet 1, 2028-32.</p> <p>Uključivanje u sustav posjećivanja minimalno obuhvaća rješavanje sigurnog pješačkog pristupa i obilaska te postavljanje elemenata signalizacije i interpretacije; razvoj programa posjećivanja i odgovarajuće posjetiteljske infrastrukture na lokalitetu promatra se u kontekstu realizacije višećeg pješačkog mosta između utvrda Nečven i Trošenj</p>
3.	PIL-08_pl	„Utvrdna Trošenj“	srednjovjekovne utvrde (fortifikacijska arhitektura) i srednjovjekovna povijest Pokrčja	<p>Nepokretno kulturno dobro – Utvrda Trošenj (Z-4338).</p> <p>Poveznica s aktivnostima PU: BE5 „Prezentirati i interpretirati srednjovjekovne utvrde (Trošenj, Nečven)“ / „Izrađena projektna dokumentacija i likovno rješenje; Izrađene edukativne staze na lokalitetu“, prioritet 1, 2028-32.</p> <p>Uključivanje u sustav posjećivanja minimalno obuhvaća rješavanje sigurnog pješačkog pristupa i obilaska te postavljanje elemenata signalizacije i interpretacije; razvoj programa posjećivanja i odgovarajuće posjetiteljske infrastrukture na lokalitetu promatra se u kontekstu realizacije višećeg pješačkog mosta između utvrda Nečven i Trošenj.</p>

et	ETNOGRAFSKA I PREDINDUSTRIJSKA BAŠTINA			
r. br. unutar vrste	oznaka KPI	naziv KPI	resursno-atrakcijska osnova, odnosno primarne i dr. teme	osnovni opis
1.	PIL-01a	„Sklopovi vodenica na Skradinskom buku“: Sklop vodenica „Gornja kuća“ na Skradinskom buku (naziv sklopa – po glavnoj zgradi)	1. etnografska i predindustrijska baština 2. (stalni postav – izložba u dijelu sklopa) industrijska arhitektura	Nepokretno kulturno dobro „Mlinice na Skradinskom buku“ (Z-5431). ⁶⁵ U zatvorenom i na otvorenom prostoru prezentira se dio etnografske zbirke JU, koja ima svojstvo kulturnog dobra (Z-7303). Ruralni sklop uklopljen u složenu topografiju. Obnovljeni dolazni kanali, uređen dio vodotoka i okoliša. - pristupni kameni most (PG-M-05) s nerazvrstane ceste / ulice Slapovi Krke, približno na razini 1. kata glavne zgrade – „Gornje kuće“ (nije obuhvaćen granicom kulturnog dobra). - „Kulica“ (P+1): etno-suvenirnica - stara staja (natkriveno; P) i vanjski prostor / ophod (s razine mosta, spuštanje na razinu prizemlja „Gornje kuće“) – na otvorenom prezentiran dio predmeta etnografske zbirke - „Gornja kuća“ (glavna zgrada; P+1): u prizemlju 6 obnovljenih mlinskih kola s pogonskim mehanizmom – „kašikarom“; na katu (ex kužina) stalni postav – izložba: „Industrijska arhitektura na području rijeke Krke“ - u sklop uklopljeni stupa i koš, stubište, terasa nad stupom i košem; obnovljeni / prezentirani: stupa (snažni drveni čekići povezani s gredom u koju udara jak mlaz vode – tako pokretani čekići lupaju po suknu i omekšavaju ga) i koš („valjavica“ – za valjanje finijeg sukna pod mlazom vode) uklopljen u sedrenu pećinu - obnovljena / prezentirana ustava za skupljanje vode i šest kanalića kojima se voda dovodi na mlinska kola

⁶⁵ „Mlinice na Skradinskom buku“ (Z-5431): „Vrsta kulturnog dobra: Pojedinačna kulturna dobra; Klasifikacija: gospodarske građevine; Datacija: 17. st. n.e. – 18. st. n.e. Autor (arhitekt/graditelj) -: Naselje i adresa: Lozovac, SLAPOVI KRKE 70. Opis: Postojeći sklopovi mlinica na Skradinskom buku uglavnom su izgrađeni na mjestima starih mliništa. Tipičnih su ruralnih stilskih karakteristika što otežava pobližu dataciju objekata, ali s obzirom na povijesne podatke moguće je sadašnji kompleks datirati u vrijeme nakon prestanka turske opasnosti krajem 17. i početkom 18. stoljeća. Sklop mlinica na Skradinskom buku predstavlja specifično svjedočanstvo tradicijskog života i privređivanja do prve polovine 20. stoljeća s kontinuitetom baštinjenim iz starijih povijesnih razdoblja. Posebnost ovog kompleksa predstavljaju osobite krajobrazne vrijednosti koje upotpunjuju njegovo spomeničko značenje.“ Predmetno kulturno dobro obuhvaća dvije prostorne cjeline / dva sklopa koji se smatraju jednim – pojedinačnim kulturnim dobrom; dakle, jedna zaštita (registracija), a dvije prostorno odvojene cjeline; kao odvojene cjeline "čitaju se" i u naravi, te se uvriježeno opisuju kao "Gornja kuća" i "Donja kuća".

				<p>- most (PG-M-06) i staza prema istoku kao poveznica s glavnom rutom kružne staze PS-03 (prolazak kroz sklop predstavlja prikratu dionice kružne rute PS-03)</p> <p>Promatrano u cjelini: prezentacija i interpretacija etnografske i predindustrijske baštine; posebna tema (stalni postav – izložba): industrijska arhitektura.</p>
2.	PIL-01b	<p>„Sklopovi vodenica na Skradinskom buku“:</p> <p>Sklop vodenica „Donja kuća“ na Skradinskom buku</p>	1. etnografska i predindustrijska baština	<p>Nepokretno kulturno dobro „Mlinice na Skradinskom buku“ (Z-5431).⁶⁶</p> <p>U zatvorenom i na otvorenom prostoru prezentira se dio etnografske zbirke JU, koja ima svojstvo kulturnog dobra (Z-7303).</p> <p>Ruralni sklop uklopljen u složenu topografiju. Djelomično obnovljeni dolazni kanali, uređen dio vodotoka i okoliša.</p> <p>- pristupni kameni most (PG-M-04) s nerazvrstane ceste / ulice Slapovi Krke (nije obuhvaćen granicom kulturnog dobra)</p> <p>- Živkuša“ (P+1+Pk; GBP 103,67 m2): suvenirnica; pomoćna prostorija ugostiteljskog objekta (glavnina u „Kalikuši“); terasa ugostiteljskog objekta („Kalikuša“ / „Živkuša“)</p> <p>- „Kalikuša“ (P+1+Pk; GBP: 130 m2): u prizemlju ugostiteljski objekt; terasa ugostiteljskog objekta („Kalikuša“ / „Živkuša“); na katu stalni postav – izložba: „Priča o vodi“</p> <p>- „Kula“ (P+1): suvenirnica („T-shirt shop“)</p> <p>- „Kovačnica“ (natkriveno, poluotvoreno; P) i neposredno susjedna zgrada stare kužine (P) prezentiraju dio predmeta etnografske zbirke;</p> <p>- „Nova kuća I“ („Stari mlin“) i „Nova kuća II“: tkanje i dr. stari zanati</p> <p>Promatrano u cjelini: prezentacija i interpretacija etnografske i predindustrijske baštine.</p>
3.	PIL-05a	<p>„Sklopovi vodenica na Roškom slapu“⁶⁷</p> <p>- sklop „Šostera mlinica“ na Roškom slapu</p>	etnografska i predindustrijska baština	<p>U zatvorenom i na otvorenom prostoru prezentira se dio etnografske zbirke JU, koja ima svojstvo kulturnog dobra (Z-7303).</p> <p>Ruralni sklop uklopljen u složenu topografiju. Obnovljeni dolazni kanali, uređen dio vodotoka i okoliša.</p> <p>Izvorno, graditeljski sklop od tri dijela: zapadni, srednji i istočni. Zapadni dio (P+1): mlinica s četiri mlinska kola; iznad ovog dijela je kužina s kominom po sredini; u kužnu se pristupalo iz prizemnog prostora masivnim kamenim stubama. Srednji, najviši dio prizemlje, kat i visoko potkrovlje (P+1+Pk): u prizemlju je bila štala za stoku (koja bi donijela žitarice za mljevenje: magarci i konji), na katu mlinareva</p>

⁶⁶ Kao prethodno.

⁶⁷ Na „širem predjelu“ ovog PIL-a (ne smatraju se njegovim dijelom u smislu KPI) nalaze se: a - Mlinica Pletikosa i b - Mlinica Samodol / Skelin (nepokretno kulturno dobro Mlinica Skelin na Roškom slapu; Z-5838); u a i b - ugostiteljska djelatnost, s koncesijskim odobrenjem JU; obližnja: c - Mlinica Kulušić / Marasović (nepokretno kulturno dobro Mlinica Kulušić na Roškom slapu; Z-5763).

				<p>soba u koju se pristupalo iz kuhine, a iznad sobe potkrovlje. Istočni dio (P) – prizemnica u kojoj su bila dva koša za pranje robe.</p> <p>Zapadni dio je zbog statičkih razloga u potpunosti demontiran i rekonstruiran, istim kamenim materijalom i kamenim slogom. Rekonstruirana su kamena kućišta za sva četiri mlina, ali su samo dva krajnja rekonstruirana s čitavim postrojenjem i vraćena u funkciju. U ostatku sklopa prezentirani su: kuhina, mlinareva soba, štala itd.</p> <p>Ukupno: GBP 249,4 m²; neto 144,9 m² (konstr. zidovi debljine 53-65 cm).</p> <p>Promatrano u cjelini: prezentacija i interpretacija etnografske i predindustrijske baštine.</p> <p>Dijelom PIL smatra se i uređenje okolnih površina (uređenje partera, potporni zidovi, hortikultura, klupe, koševi i dr. oprema), što uključuje i mali pješački most ispred „Šostera mlinice“ (katalogiziran i kao PG-M-07).</p>
4.	PIL-05b	<p>„Sklopovi vodenica na Roškom slapu“⁶⁸</p> <p>- „Visovačke mlinice“ na Roškom slapu</p>	<p>etnografska i predindustrijska baština</p>	<p>U zatvorenom i na otvorenom prostoru prezentira se dio etnografske zbirke JU, koja ima svojstvo kulturnog dobra (Z-7303).</p> <p>Ruralni sklop uklopljen u složenu topografiju. Obnovljeni dolazni kanali, uređen dio vodotoka i okoliša.</p> <p>Naziva se i „fratarskom mlinicom“ / „fratarskim mlinovima na Roškom slapu“.</p> <p>Prizemlje:</p> <ul style="list-style-type: none"> - mlin, stupa i koš; prezentira se mljevenje žitarica te pranje i stupanje sukna; koš na otvorenom, „ispod“ vanjskih drvenih stepenica - buffet Visovačke mlinice - sanitarni čvor za posjetitelje. <p>Na katu:</p> <ul style="list-style-type: none"> - suvenirnica, - prostorija za edukativne radionice („igraonica“, „eko-radionica“), - izložbeni prostor i - ostava za djelatnike. <p>Promatrano u cjelini: prezentacija i interpretacija etnografske i predindustrijske baštine.</p>

⁶⁸ Kao prethodno.

in	INDUSTRIJSKA BAŠTINA			
r. br. unutar vrste	oznaka KPI	naziv KPI	resursno-atraktivna osnova, odnosno primarne i dr. teme	osnovni opis
1.	PIL-02_pl	„Ostatci HE Krka“ na Skradinskom buku	1. industrijska baština – industrijska arhitektura hidroelektrana 2. povijest korištenja snage vode i električne energije	kulturno dobro: Ostaci zgrade bivše hidrocentrale Krka (Z-5516), klasifikacija: industrijska građevina, „Jaruga“ ⁶⁹ pored ostataka hidroelektrane (HE) Krka, na otvorenom su postavljeni ostatci turbine te odgovarajući elementi signalizacije i interpretacije PIL-02_pl „tangiraju“ dionica e (PS-03-e) i odvojak 5 (PS-03-od5) kružne pješačke staze PS-03; uz PIL-02_pl smješten je i „mali plac“ (UP-P-01) koji s PIL-02_pl tvori grupu na lokalitetu „HE Krka“ Prema PU (str. 71/72): „Ostaci nekadašnje hidroelektrane na Skradinskom buku u potpunosti su arheološki istraženi, konzervirani i dijelom rekonstruirani. U narednom razdoblju treba razmotriti mogućnost uređenja i prezentacije stalnog postava in situ. Stalni postav trenutno nije realiziran zbog neriješenih vlasničkopravnih odnosa, odnosno neriješenog modela upravljanja (javno-privatno partnerstvo, otkup, koncesija) koji su preduvjet za pokretanje radova.“
šu	ŠUME I ŠUMARSTVO			
r. br. unutar vrste	oznaka KPI	naziv KPI	resursno-atraktivna osnova, odnosno primarne i dr. teme	osnovni opis
1.	PIL-04	„Visovačka kuća Kuželj“ i okolica – šuma hrasta medunca → PIL „Visovačka kuća Kuželj i	1. šume i šumarstvo, 2. ekologija; na tragu jednog od ranijih koncepata: „uspostava Šumsko-edukacijskog parka	uži lokalitet „Visovačka kuća Kuželj“: obuhvaća sklop od dvije kuće i okolno uređenje; širi lokalitet obuhvaća još stazu (PSo-05) od sklopa do vidikovca Glavica te sam vidikovac (Vst-07); konceptualno, dijelom grupe mogu se smatrati i druge staze oko poluotoka Glavica; zgrada (P+1): kuća Kuželj – „Lugareva kuća“; sadržava stalni izložbeni postav, a koristi se i za povremene radionice i sl. događanja; izvorno, izložbeni postav osmišljen je s ciljem poticanja svijesti o važnosti očuvanja šuma, posebice autohtone šumske zajednice hrasta medunca i bijeloga graba; u izložbenoj dvorani prizemlja glavna tematska cjelina je „Hrast medunac i njegova obitelj“, a sastoji se od samostojećih izložaka sedam vrsta hrastova; glavna tema dopunjena je zidnim grafikama; na prvom katu

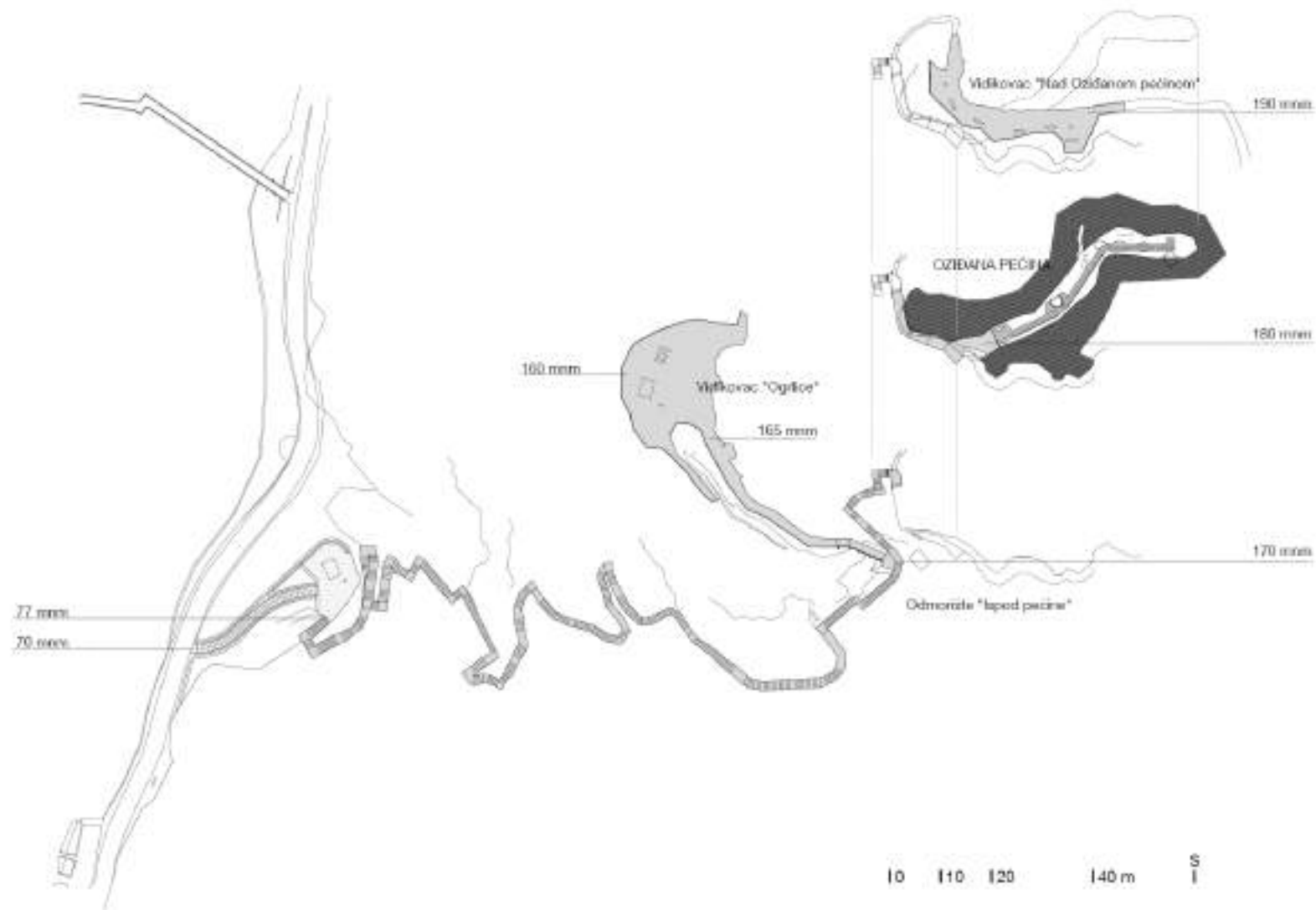
⁶⁹ O nazivima: hidroelektrana (HE) Krka puštena je u rad 28. kolovoza 1895. godine; kasnije je nazvana Jaruga 1, nakon puštanja u rad 1903. obližnje hidroelektrane nazvane Jaruga 2 koja je i danas u funkciji. Danas se za HE u funkciji koristi naziv HE Jaruga. Naziv HE Krka koristi se za nekadašnju HE odnosno njene ostatke.

		poluotok Glavica“	<p>Stinice, (...). Park će predstavljati lokacijski i tematski zaokruženu cjelinu za edukaciju, zabavu i druženje obitelji, dječjih razreda, posebnih grupa i sl.“)</p>	<p>objekta glavna tematska cjelina je „Živi svijet hrasta medunca“, a razrađena je kroz dvije podteme koje prikazuju floru i faunu šume hrasta medunca; izložbenom dvoranom dominiraju interaktivni izložak „Šumski herbarij“ (instalacija herbarija), i interpretacijski izložak „Šumska šetnja“; postavljeni su i zidni interpretacijski interaktivni izložci, zidne grafike s 3 teme i, posebno, tema vretenca – šest vrsta kao interpretacijski zidni izložak u okruglim kalupima od epoksi smole;</p> <p>pomoćna zgrada (P): pomoćne prostorije, sanitarni čvor</p> <p>na otvorenom:</p> <ul style="list-style-type: none"> – manje parkiralište za potrebe JU (uklj. mjesto za protupožarno vozilo) - odmorište sa stolom i klupama – prostor za edukaciju - tri manja odmorišta s klupama, za slobodne aktivnosti - dječje igralište - zelene površine - vrt (na k.č. 1003/3 i 1001/12); <p>izložba u „Visovačkoj kući Kuželj“ namijenjena je prije svega školskim grupama (osnovaca i srednjoškolaca), a njezin okoliš osmišljen za održavanje kreativnih i inovativnih prirodoslovnih i humanističkih edukacijskih programa, koji uključuju biologiju, geologiju, speleologiju, zaštitu prirode i ekologiju, književnost i povijest, sa svim dobnim skupinama posjetitelja (od vrtića do umirovljenika);</p> <p>planira se održavanje i unaprjeđenje odnosno rekonstrukcija postojećih sadržaja; kao bitna programska dopuna, u razmatranju je recepcija u okviru sklopa „Visovačka kuća Kuželj“;</p> <p>uz realizaciju recepcije u okviru sklopa, isti se kategorizira i kao RDL; riječ je o jedinstvenom slučaju unutar klasificiranih 38 RDL-ova; sam sklop glavne i pomoćne zgrade s pripadajućim okolnim (ogrđenim) zemljištem se klasificira i naziva Interpretacijskim centrom „Visovačka kuća Kuželj“ te kao takav komunicira prema posjetiteljima, a širi predjel na kojem se interpretacijski centar nalazi smatra se PIL-om:</p> <p>„Visovačka kuća Kuželj“ + staza do vidikovca (PSo-05) + vidikovac Glavica (Vst1-07) + sanirana i rekonstruirana staza oko poluotoka Glavica (PSo-04) i odmorište uz pristanište Glavica (P14, u razmatranju)* = PIL „Visovačka kuća Kuželj i poluotok Glavica“</p> <p>(*samo pristanište se tretira kao zasebni entitet izvan PIL)</p>
--	--	-------------------	---	--

„Oziđana pećina“	PIL-06	unutar NPK	stanje 250519_1821
------------------	--------	------------	--------------------



Shematogram: Posjetiteljska infrastruktura unutar i izvan Oziđane pećine – PIL „Oziđana pećina“



„Amfiteatar i vojno vježbalište Burnum“	PIL-09	unutar/izvan NPK	stanje 250519_1539
---	--------	---------------------	--------------------



(plan. / razm.) „Principij Burnum“	PIL-10_pl	unutar NPK	stanje 250519_1241
------------------------------------	-----------	------------	--------------------



(razm.) „Utvrdla Ključica“	PIL-03_pl	unutar NPK	stanje 250721_1602
----------------------------	-----------	------------	--------------------



(plan.) „Utvrd Nečven“	PIL-07_pl	unutar NPK	stanje 250606_1558
------------------------	-----------	------------	--------------------



(plan.) „Utvrdra Trošenj“	PIL-08_pl	unutar NPK	stanje 250519_1603
---------------------------	-----------	------------	--------------------



„Gornja kuća“	PIL-01a	unutar NPK	stanje 250607_1325
---------------	---------	------------	--------------------



koš („valjavica“) u sklopu „Gornja kuća“

stanje 240821_1537



„Donja kuća“	PIL-01b	unutar NPK	stanje 250607_c1300
--------------	---------	------------	---------------------



Shematogram: sklopovi vodenica na Skradinskom buku – „Gornja kuća“ i „Donja kuća“

Sklop „Donja kuća“ (PIL-01b):

- 1 - pristupni kameni most (PG-M-04); nije obuhvaćen granicom kulturnog dobra Z-5431
- 2 - „Živkuša“ (P+1+Pk): suvenirica; pomoćna prostorija ugostiteljskog objekta (glavnina u „Kalikuši“)
- 3 - terasa ugostiteljskog objekta
- 4 - „Kalikuša“ (P+1+Pk): u prizemlju ugostiteljski objekt; na katu stalni postav - izložba: „Priča o vodi“
- 5 - „Kula“: suvenirica („T-shirt shop“)
- 6 - stara kuhinja (P) prezentiraju dio predmeta etnografske zbirke;
- 7 - „Kovačnica“ (natkriveno, poluotvoreno; P)
- 8 - „Nova kuća I“ („Stari mlin“)
- 9 - „Nova kuća II“: tkanje i dr. stari zanati



Dva prostorno odvojena sklopa (dvije površine) zaštićeni su kao jedno nepokretno kulturno dobro: „Mlinice na Skradinskom buku“ (Z-5431). Promatrano u cjelini: prezentacija i interpretacija etnografske i predindustrijske baštine; u zatvorenom i na otvorenim prostorima prezentira se dio etnografske zbirke JU. Ruralni sklopovi uklopljeni u složenu topografiju; obnovljeni dolazni kanali, uređen dio vodotoka i okoliša.

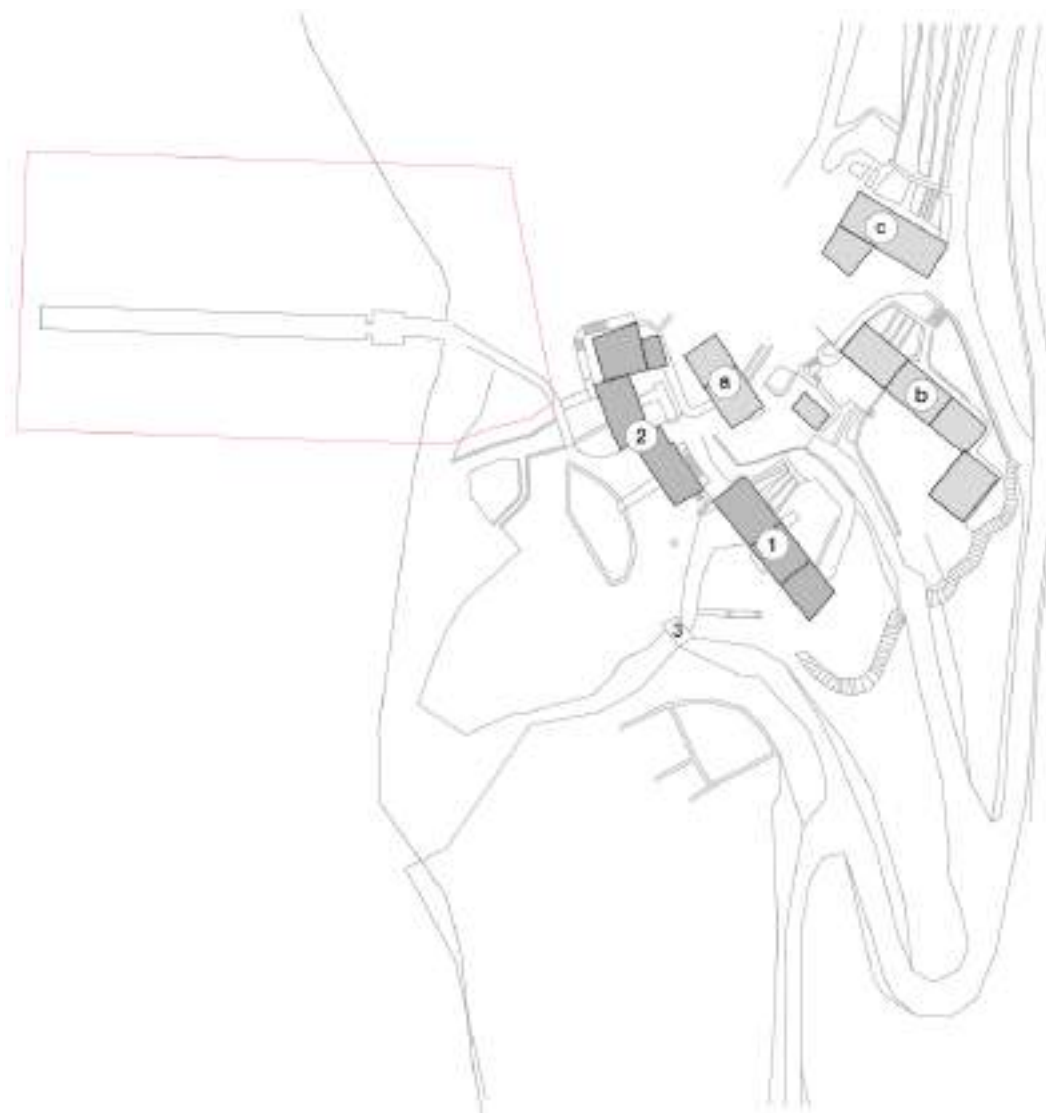
Sklop „Gornja kuća“ (PIL-01a)

- 1 - pristupni kameni most (PG-M-05), približno na razini 1. kata glavne zgrade (4); nije obuhvaćen granicom kulturnog dobra Z-5431
- 2 - „Kulica“ (P+1): etno-suvenirica
- 3 - stara staja (natkriveno; P) i vanjski prostor / ophod (spuštanje s razine mosta na razinu prizemlja „Gornje kuće“)
- 4 - glavna zgrada - „Gornja kuća“ (P+1): u prizemlju 6 obnovljenih mlinskih kola s pogonskim mehanizmom - „kašikarom“; na katu (ex kuhinja) stalni postav - izložba: „Industrijska arhitektura na području rijeke Krke“
- 5 - u sklop uklopljeni stupa i koš; koš uklopljen u sedrenu pećinu; vanjsko stubište
- 6 - terasa nad stupom i košem
- 7 - obnovljena / prezentirana ustava za skupljanje vode i šest kanalića kojima se voda dovodi na mlinška kola
- 8 - most (PG-M-06) i staza prema istoku kao poveznica s glavnom rutom kružne staze PS-03 (prolazak kroz sklop „Gornja kuća“ predstavlja prikratu dionice kružne rute PS-03); nije obuhvaćen granicom kulturnog dobra Z-5431

Sklopovi vodenica na Roškom slapu	PIL-05a /05b	unutar NPK	stanje 250605_1723
-----------------------------------	--------------	------------	--------------------



Shematogram: Sklopovi vodenica na Roškom slapu



JU:

(1) - sklop "Šostera mlinica" (PIL-05a):

prezentacija i interpretacija etnografske i predindustrijske baštine

(2) - sklop "Visovačke mlinice" (PIL-05b):

prezentacija i interpretacija etnografske i predindustrijske baštine, suvenirnica i informacije, buffet, sanitarije za posjetitelje, prostorija za edukativne radionice ("Igraonica")

ruralni sklopovi uklopljeni u složenu topografiju; dijelom PIL 05a i 05b smatraju se i obnovljeni dolazni kanali, uređeni vodotoci i dr. uređenja okoliša te pripadajuća oprema; PIL-05a uključuje i mali pješački most (3) ispred "Šostera mlinice" katalogiziran i kao PG-M-07

ostalo:

(a) - Mlinica Pletikosa

(b) - Mlinica Samodol / Skelin
(Mlinica Skelin na Roškom slapu; Z-5838)

(c) - Mlinica Kulušić / Marasović
(Mlinica Kulušić na Roškom slapu; Z-5763)

(a) i (b) - ugostiteljska djelatnost, s koncesijskim odobrenjem JU

10 110 120 140 m S
I

„Šostera mlinica“	PIL-05a	unutar NPK	stanje 250605_1729
-------------------	---------	------------	--------------------



„Visovačke mlinice“	PIL-05b	unutar NPK	stanje 250605_1729
---------------------	---------	------------	--------------------



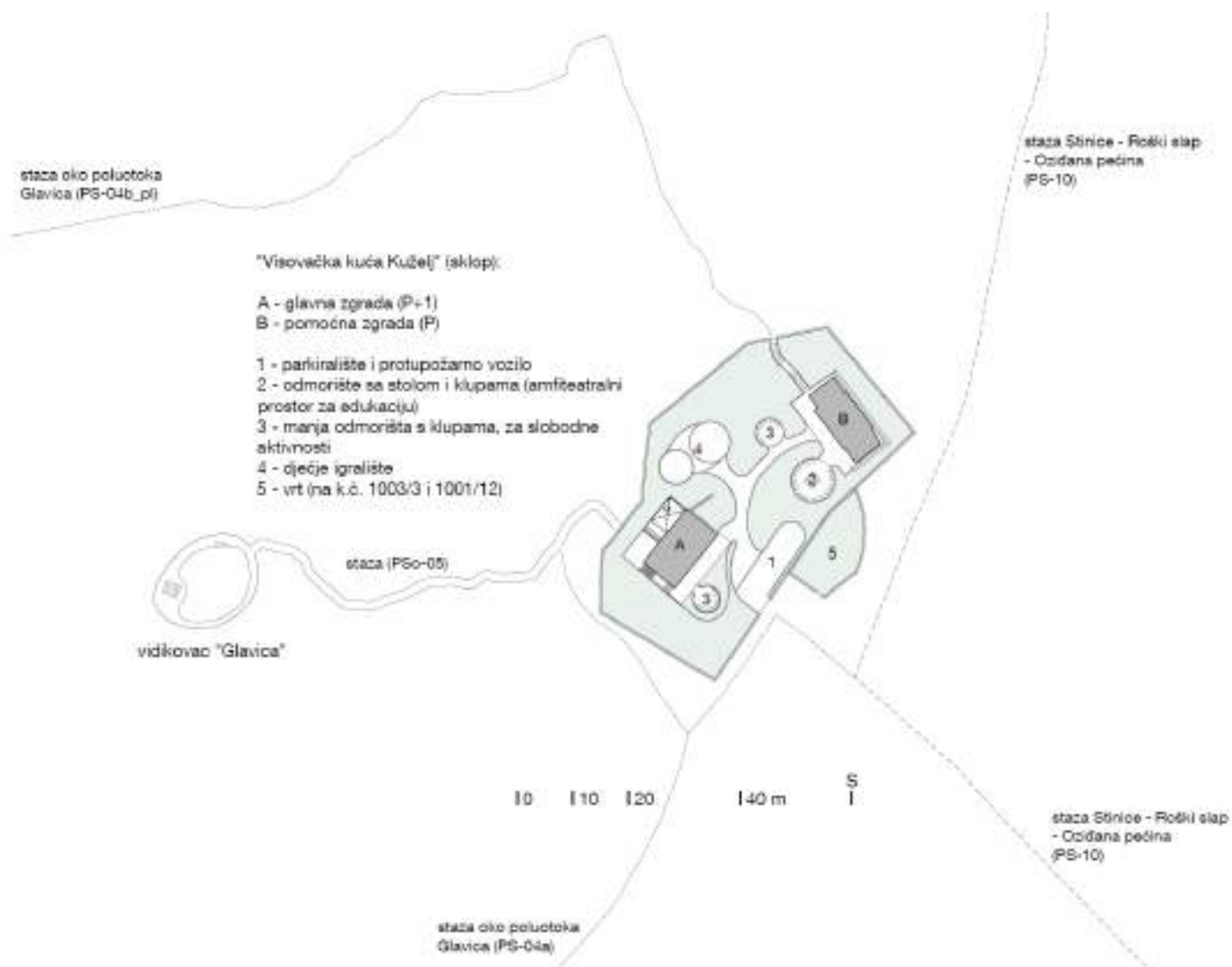
(plan.) „Ostatci HE Krka“	PIL-02_pl	unutar NPK	stanje 250607_1323
---------------------------	-----------	------------	--------------------



„Visovačka kuća Kuželj i poluotok Glavica“	PIL-04	unutar NPK	stanje 250604_1718
--	--------	------------	--------------------



Shematogram: Visovačka kuća Kuželj i poluotok Glavica – postojeće stanje



2.10. Popis entiteta i elemenata po lokalitetima⁷⁰

oznaka (L-xx) i naziv lokaliteta 1. razine	oznaka obuhvaćenog entiteta ili elementa (xx-n) pozicija u odnosu na granice NPK	postojeće stanje	planirano i/ili u razmatranju	PU: pozicija u odnosu na podzonu posjetiteljske infrastrukture (PPI 3b) i aktivnosti sukladno PU71	relevantni PP / radni nacrt PPPPO (srpanj 2025.) / drugi relevantni PP
L-01 „Skradin“ ⁷²	01-1 izvan NPK	KPI → Posjetiteljski centar (PC) „Skradin“, RDL-01 - samostojeća zgrada (P+1) s pripadajućim zemljištem (k.o. Skradin, k.č. 4/2; 426 m2), uređenjima i opremom - u prizemlju zgrade: recepcija (do 8 prodajno-informativnih mjesta) u sklopu većeg prostora kroz koji je omogućeno jednosmjerno kretanje posjetitelja (poseban ulaz i izlaz za posjetitelje – radi bolje protočnosti), uredi JU (uklj. sanitarije za djelatnike); dizalo (prilagođeno OSP); na galeriji (1. kat): višenamjenski prostor za održavanje manjih radionica, prezentacija ili izložbi, te uredi JU; tlocrtna površina pod zgradom cca 165 m2; na otvorenom (na čestici): prostori za predah (klupe), taktilna mapa NPK i okolice.	- (održavanje i unaprjeđenje postojećih sadržaja; naprave / stalci za parkiranja bicikala) Neposredno susjedno čestici PC-a, nalazi se parkiralište koje dijelom koriste zaposlenici JU (čestica parkirališta je manjim dijelom u vlasništvu Grada Skradina, a većim dijelom u vlasništvu Samostana Visovac, te JU plaća naknadu samostanu za njeno korištenje), a na kojem je smješteno i „solarno stablo“ JU. Preko parkirališta se dolazi do javnog sanitarnog čvora kojeg koriste (i) posjetitelji centra odnosno korisnici usluga broskog prijevoza u organizaciji JU. Općenito, sadržaji entiteta 01-1 i 01-2 upotpunjuju se s obližnjim sadržajima naselja Skradin: javni sanitarni čvor,	izvan obuhvata PU i upravljačke zonacije određene u PU* EC11 (održavanje poslovnih prostora), prioritet 3, 2024-32.; *u obuhvatu PU 6077 Ušće Krke (JU Priroda ŠKŽ) u čijoj je upravljačkoj zonaciji obuhvaćena s 3a – podzona naselja i posjetiteljske infrastrukture	(izvan obuhvata PPPPO – nije predmet PPPPO) relevantni: PPUG Skradina, UPU naselja Skradin

⁷⁰ Na dosegnutoj razini razrade KPI (XII-25), popis je uspostavljen po lokalitetima 1. razine koji u pravilu predstavljaju manje ili veće predjele na kojima su grupirani entiteti i/ili elementi posjetiteljske infrastrukture NPK. Utvrđeni lokalitet 1. razine može biti širi od RDL-a ili PIL-a koji se na njemu nalazi.

⁷¹ Među aktivnostima, općenito vrijede: EC27 (izgraditi nove i održavati postojeće pročistače otpadnih voda), prioritet 1, 2024-32., EC25 (prilagoditi posjetiteljsku infrastrukturu osobama s invaliditetom – označena parkirna mjesta za invalide; prilagođeni sanitarni čvorovi itd.), prioritet 2, 2023-32.; EC12 (solarni sustavi za pojedine objekte), prioritet 2, 2024-27. Također, dio lokaliteta obuhvaća dionice odnosno segmente pješačkih i biciklističkih staza, te je povezan s aktivnostima EC32 – Održavati pješačke i biciklističke staze i po potrebi urediti nove staze, prioritet 2, 2023-32. itd.

⁷² Lokalitet „Skradin“ je predjel koji obuhvaća grupu od dvije međusobno odvojene lokacije, odnosno grupu od dva entiteta na tim lokacijama.

oznaka (L-xx) i naziv lokaliteta 1. razine	oznaka obuhvaćenog entiteta ili elementa (xx-n) pozicija u odnosu na granice NPK	postojeće stanje	planirano i/ili u razmatranju	PU: pozicija u odnosu na podzonu posjetiteljske infrastrukture (PPI 3b) i aktivnosti sukladno PU71	relevantni PP / radni nacrt PPPPO (srpanj 2025.) / drugi relevantni PP
		<p>- PC je primarno u funkciji primanja posjetitelja koji se upućuju ka obližnjem Pristaništu Skradin, s kojeg se brodskim linijama prevoze do Skradinskog buka; PC je polazna i završna točka 5 biciklističkih ruta koje promovira i o njima (u okvirima svog djelokruga i ovlasti) brine JU</p> <p>Ostalo / napomene:</p> <p>- na neposredno susjednoj čestici (parkiralište): „solarno stablo“ JU</p> <p>- lokacija 01-1 i kopneni dio lokacije 01-2 nalaze se unutar kulturno-povijesne cjeline naselja Skradin (Z-4184)</p>	parkirališta, javne površine, ugostiteljstvo, prodavaonice itd.		
	01-2 izvan NPK	<p>„Pristanište Skradin“, PR-M-01</p> <p>- morska luka čije granice odgovaraju granici lučkog područja kao predmetu koncesije za posebnu upotrebu pomorskog dobra u svrhu izgradnje i korištenja luke posebne namjene – pristanište turističkih brodova u Skradinu*</p> <p>Morska luka posebne namjene – „Pristanište turističkih brodova u Skradinu“ (pojednostavljeno: Pristanište Skradin): lučko područje (uk. 5480 m2) sastavljeno od kopnenog i morskog dijela (koji uključuje i pontonske gatove); gatovi su sastavljeni od pontonskih elemenata u vlasništvu JU.</p>	<p>-</p> <p>(održavanje i unaprjeđenje postojećih sadržaja)*</p> <p>*Koncesija na rok od 20 godina (Ugovor o koncesiji za posebnu upotrebu pomorskog dobra u svrhu izgradnje i korištenja luke posebne namjene – pristanište turističkih brodova u Skradinu (KLASA: 934-01/16-01/116, URBROJ: 2182/1-06-16-1, Šibenik, 26. rujna 2016.) između davatelja koncesije ŠKŽ i ovlaštenika koncesije JU).</p>	<p>izvan obuhvata PU i upravljačke zonacije određene u PU**;</p> <p>moгуće povezati sa EC 39 (održavanje postojećih pristaništa za brodove, po potrebi izgradnja novih), prioritet 2, 2023-25.</p> <p>**u obuhvatu PU 6077 Ušće Krke (JU Priroda ŠKŽ) u čijoj je upravljačkoj zonaciji obuhvaćeno s 3a – podzona</p>	<p>(izvan obuhvata PPPPO – nije predmet PPPPO)</p> <p>relevantni: PPŠKŽ te PPUG Skradina i UPU naselja Skradin</p>

oznaka (L-xx) i naziv lokaliteta 1. razine	oznaka obuhvaćenog entiteta ili elementa (xx-n) pozicija u odnosu na granice NPK	postojeće stanje	planirano i/ili u razmatranju	PU: pozicija u odnosu na podzonu posjetiteljske infrastrukture (PPI 3b) i aktivnosti sukladno PU71	relevantni PP / radni nacrt PPPPO (srpanj 2025.) / drugi relevantni PP
		<p>Pristanište Skradin namijenjeno je za privez i odvez brodova koji prevoze posjetitelje NPK te ukrcaj i iskrcaj putnika.</p> <p>Pristanište Skradin mogu koristiti plovila u vlasništvu JU, plovila koja sukladno ugovoru o poslovnoj suradnji prevoze posjetitelje za NPK, plovila koja dovoze posjetitelje u NPK, a nemaju koncesiju za uplovljavanje u NPK te plovila tijela državne uprave kada obavljaju djelatnosti u okviru svojih ovlasti.</p> <p>Plovila u vlasništvu JU imaju pravo neograničenog boravka na pristaništu Skradin; plovila koja sukladno ugovoru o poslovnoj suradnji prevoze posjetitelje za NPK imaju pravo boravka na vezu za vrijeme trajanja ugovora.</p> <p>Na operativnom dijelu pristaništa Skradin obavlja se opskrba plovnih objekata gorivom, u skladu s posebnim aktom JU koje odobrava ministarstvo mora, prometa i infrastrukture uz suglasnost ministarstva unutarnjih poslova i ministarstva zaštite okoliša.</p> <p>*Rješenje o utvrđivanju granica lučkog područja luke posebne namjene – pristanište turističkih brodova u Skradinu na dijelu k.o. Skradin na području Grada Skradina (KLASA: UP/I-342-22/16-01/56, URBROJ: 530-03-1-2-16-2 od 09. rujna 2016.)</p> <p>Ostalo / napomene:</p>		naselja i posjetiteljske infrastrukture	

oznaka (L-xx) i naziv lokaliteta 1. razine	oznaka obuhvaćenog entiteta ili elementa (xx-n) pozicija u odnosu na granice NPK	postojeće stanje	planirano i/ili u razmatranju	PU: pozicija u odnosu na podzону posjetiteljske infrastrukture (PPI 3b) i aktivnosti sukladno PU71	relevantni PP / radni nacrt PPPPO (srpanj 2025.) / drugi relevantni PP
		<p>- 01-1, uključivo „solarno stablo“ kao zasebni prijenosni objekt / element, te 01-2 – tvore grupu posjetiteljske infrastrukture JU na predjelu Skradin (L-01)</p> <p>- lokacija 01-1 i kopneni dio lokacije 01-2 nalaze se unutar kulturno-povijesne cjeline naselja Skradin (Z-4184); morski dio lokacije 01-2 obuhvaćen je kontaktnom zonom</p>			
L-02 „Skradinski most“	02-1 unutar NPK	<p>KPI → Recepcijski punkt (RP) „Skradinski most“, RDL-02 = zgrada recepcijskog punkta; okolna uređenja i oprema</p> <p>- samostojeća prizemna zgrada (k.o. Dubravice, na dijelu k.č. 1577/1), ozakonjena kao „jednostavna zgrada poslovne namjene (kontrolna kućica)“ (P)* – zgrada recepcijskog punkta: recepcija („namjena zgrade je poslovna i namijenjena je prodaji ulaznica“; „prostor za stražara“)*, 1 PIM; kameni nosivi zidovi debljine 36 cm od betona-kamena, te AB serklaži debljine 25 cm; krovna konstrukcija drvena dvostrešna, nagib 30°, pokrov od kupe kanalice (visina sljemena 2,95 m); vanjski gabariti zatvorenog prostora 3,48 m x 2,43 m; GBP 8,28 m²; priključena samo na elektroopskrbnu mrežu; sanitarni uređaji (za djelatnike) su nadomješteni prijenosnim kabinama kemijskih WC-a naslonjenim na stražnje pročelje.</p> <p>*(TD-246/2013; DOM-KONZALTING d.o.o.)</p>	<p>plan. sadržaji (načelni program):</p> <p>recepcija, sanitarije za djelatnike (vodonepropusni spremnik ili dr.), event. prijenosne kabine kemijskih WC-a za posjetitelje, malo odmorište (klupe, event. sjenica) i/ili manji broj PM za potrebe JU (s obzirom na ograničene prostorne mogućnosti lokaliteta), koševi, brklja</p> <p>(sve navedeno, kao rekonstrukcija postojeće ili kao uklanjanje postojeće te gradnja jedne ili više novih građevina odnosno postavljanje odgovarajućih prijenosnih objekata i dr. opreme te uređenje terena)</p>	<p>izvan PPI 3b; unutar podzone 2b – podzona očuvanja šumskih ekosustava</p> <p>EC14 (recepcije, sanitarni čvorovi, suvenirnice, bifei; sukladno PPPPO), prioritet 1, 2023-32.</p>	<p>PPPPO</p> <p>/ ZPI 7 Skradinski most</p>

oznaka (L-xx) i naziv lokaliteta 1. razine	oznaka obuhvaćenog entiteta ili elementa (xx-n) pozicija u odnosu na granice NPK	postojeće stanje	planirano i/ili u razmatranju	PU: pozicija u odnosu na podzону posjetiteljske infrastrukture (PPI 3b) i aktivnosti sukladno PU71	relevantni PP / radni nacrt PPPPO (srpanj 2025.) / drugi relevantni PP
		<p>- osim zgrade, entitet uključuje uređenje i opremu okolnih površina: brklju na granici NPK, zaravnate površine, klupe i navedene prijenosne kabine kemijskih WC-a (1 za djelatnike ! za posjetitelje).</p> <p>- grupa koju tvore 02-1 i 02-2 na predjelu „Skradinski most“ (L-02), približno na granici NPK, primarno je u funkciji kontroliranog ulaza biciklista i pješaka u NPK</p> <p>Ostalo / napomene:</p> <p>- izvan NPK, neposredno susjedno prema zapadu/jugozapadu, u koridoru DC 56 u naravi „improviziran“ potez do cca 15 PM koja povremeno koriste posjetitelji i djelatnici JU</p>			
	02-2 unutar / izvan NPK	<p>građevina „Staza-rampa ispod / pored Skradinskog mosta“, PG-P-01</p> <p>ujedno: dionica b pješačke staze (rute) „Skradin – Skradinski most – Skradinski buk“ (PS-01-b)</p> <p>- staza-rampa od obale ispod Skradinskog mosta do RP „Skradinski most“; svijetle širine 2m, osne duljine 145 m; kameno opločenje na razini obale te drvena konstrukcija na AB pilotima: segmenti nagiba od 8% te podesti na svakih 6 m'; omogućuje OSP i dr. posjetiteljima ugodan, siguran i atraktivan pješački prolaz od obale ispod Skradinskog mosta (tj. ispod DC 56), do RP „Skradinski most“</p>	<p>- (održavanje)</p> <p>staza-rampa predstavlja dionicu pješačke staze (rute) od centra Skradin preko javnih pješačkih površina uz obalu Krke do Recepcijskog punkta Skradinski most, te se njeno održavanje može i treba promatrati u cjelini s održavanjem i unaprjeđenjem stanja cijele rute;</p> <p>Ostalo / napomene:</p> <p>u naravi, početak staze-rampe na razini obale – izvan NPK – nalazi se neposredno pored</p>	<p>izvan PPI 3b; unutar podzone 2b – podzona očuvanja šumskih ekosustava</p> <p>staza-rampa izgrađena sukladno EC33 („Izgraditi pristupne pješačke staze od pontonskog pristaništa ispod Skradinskog mosta do kontrolne kućice Skradinski most“)</p>	<p>PPPPO</p> <p>/ ZPI 7 Skradinski most</p> <p>/ za krajnji jugozapadni dio građevine – izvan NPK – relevantni su: PPŠKŽ i PPUG Skradina</p>

oznaka (L-xx) i naziv lokaliteta 1. razine	oznaka obuhvaćenog entiteta ili elementa (xx-n) pozicija u odnosu na granice NPK	postojeće stanje	planirano i/ili u razmatranju	PU: pozicija u odnosu na podzону posjetiteljske infrastrukture (PPI 3b) i aktivnosti sukladno PU71	relevantni PP / radni nacrt PPPPO (srpanj 2025.) / drugi relevantni PP
		- grupa koju tvore 02-1 i 02-2 na predjelu „Skradinski most“ (L-02), približno na granici NPK, primarno je u funkciji kontroliranog ulaza biciklista i pješaka u NPK	servisnog pontonskog „pristana“ neodređenog pravnog statusa koji treba utvrditi / regulirati	krajnji jugozapadni dio građevine (cca 10 m', kameno opločenje) „izlazi“ izvan NPK – *u obuhvatu PU 6077 Ušće Krke (JU Priroda ŠKŽ) u čijoj je upravljačkoj zonaciji obuhvaćen s 2b – podzona očuvanja krajobraza	
L-03 „Skradinski buk: Donje pristanište“, tzv. ex kamp	03-1 unutar NPK	KPI → Recepcijski punkt (RP) „Donje pristanište Skradinski buk“, RDL-03 = zgrada recepcijskog punkta, okolna uređenja i oprema Samostojeća prizemna zgrada s natkrivenom terasom (P)* – zgrada recepcijskog punkta (k.o. Dubrvice, na dijelu k.č. 1630/1, č.z. *547): iz ulaznog hodnika se pristupa u „prostore za pružanje informacija“ (mogu se smatrati jednom recepcijom s do 5 PIM), čajnu kuhinju ili sanitarni čvor za djelatnike (1 WC, 1 umivaonik); nosivi zidovi debljine 30 od Porotherm blokova te AB serklaži, obloženi kamenim elementima; drvena krovna konstrukcija, nagiba 22° s pokrovom od kupe kanalice; vanjske mjere obodnih zidova zatvorenog prostora cca 6,4 m x 6,4 m, tlocrtna površina 40,95 m ² ; neto korisna površina zatvorenog prostora 27,04 m ² ; četverostrešni krov te krovni istak – streha – sa svih strana (1,68	plan. sadržaji (načelni program): recepcija, sanitarije za djelatnike (vodonepropusni spremnik ili dr.), suvenirnica (kao prostor kroz koji se nužno mora proći pri izlazu iz područja Skradinskog buka) i pomoćne prostorije; parkiralište za bicikle, odmorište (hortikulturno uređenje i pješačke površine, klupe, sjenice ili nadstrešnice i sl.); event. opcija prodaje napitaka te pretpakiranih (snack i sl.) proizvoda putem prodajnih automata (bilo kao održavanje i/ili rekonstrukcija postojećih ili kao uklanjanje postojećih te gradnja i uređenje novih sadržaja)	PPI 3b EC14 (recepcije, sanitarni čvorovi, suvenirnice, bifei; sukladno PPPPO), prioritet 1, 2023-32.;	PPPPO / ZPI 3 Skradinski buk 2

oznaka (L-xx) i naziv lokaliteta 1. razine	oznaka obuhvaćenog entiteta ili elementa (xx-n) pozicija u odnosu na granice NPK	postojeće stanje	planirano i/ili u razmatranju	PU: pozicija u odnosu na podzonu posjetiteljske infrastrukture (PPI 3b) i aktivnosti sukladno PU71	relevantni PP / radni nacrt PPPPO (srpanj 2025.) / drugi relevantni PP
		<p>do 1,86 m); površina natkrivene terase: 59,54 m².</p> <p>*Ozakonjena kao manje zahtjevna zgrada poslovne namjene (repcija – sa natkrivenom terasom); „priključena na javnu vodovodnu i elektroopskrbnu mrežu te se otpadne vode odvođe do uređaja za pročišćenje otpadnih voda prema uvjetima od nadležnih službi“ (TD/248/2013; DOM-KONZALTING d.o.o.)</p> <p>Osim zgrade, entitet uključuje uređenje i opremu okolnih površina (sve k.o. Skradin): - pješačke veze sa susjednim pristaništem, drvene ograde i odmorište s 5 drvenih klupa i koševima (sve na dijelu k.č. 1630/1); - završetak pješačko-biciklističke staze Skradinski most – Skradinski buk i brklja (k.č. 2677/2); - parkiralište za bicikle i prijenosne objekte - dvije kućice (na dijelu 1629/2), uobičajeno za prodaju autohtonih proizvoda, pića i sl.; - elemente signalizacije; - početke staza prema Skradinskom buku (dijelovi 1630/2 i 1630/3) odnosno Kuku.</p> <p>Ostalo / napomene:</p> <p>- sanitarije za posjetitelje dostupne su u obližnjem objektu dostatnog kapaciteta kojim upravljaju Hrvatske šume</p>			
	03-2 unutar NPK	<p>„Donje pristanište Skradinski buk“, PR-M-02</p> <p>Pristanište u luci Skradinski buk (morska luka – izdvojeni dio) → „Donje pristanište Skradinski</p>	-	PPI 3b EC 39 (održavanje postojećih	PPPPO / „Donje pristanište“

oznaka (L-xx) i naziv lokaliteta 1. razine	oznaka obuhvaćenog entiteta ili elementa (xx-n) pozicija u odnosu na granice NPK	postojeće stanje	planirano i/ili u razmatranju	PU: pozicija u odnosu na podzonu posjetiteljske infrastrukture (PPI 3b) i aktivnosti sukladno PU71	relevantni PP / radni nacrt PPPPO (srpanj 2025.) / drugi relevantni PP
		<p>buk“: plutajući gat (osne duljine cca 87 m, upotrebljive operativne obale cca 100 m) i 3 mostića (pasarele) za pristup plutajućem gatu s obale, a koji se nadovezuju na staze koji pristanište spajaju sa predjelom recepcijskog punkta i pješačko-biciklističkom stazom Skradinski most – Skradinski buk.</p> <p>Pristanište mogu koristiti plovila u vlasništvu JU, plovila koja pod koncesijom prevoze posjetitelje za NPK te plovila tijela državne uprave kada obavljaju djelatnosti u okviru svojih ovlasti. Plovila u vlasništvu JU imaju pravo neograničenog boravka na pristaništu Skradinski buk; plovila koja pod koncesijom prevoze posjetitelje u ime i za JU imaju pravo boravka na vezu za vrijeme trajanja ugovora.</p>	(održavanje ili event. rekonstrukcija uključivo npr. nadstrešnice / sjenice i sl.)	pristaništa za brodove, po potrebi izgradnja novih), prioritet 2, 2023-25.	utvrđuje se kao morska luka
L-04 „Skradinski buk: kružna staza / Mlinarski kuk“	04-1_pl unutar NPK	- (postojeće odmorište uz kružne stazu PS-03, na doticaju sa stazom prema Mlinarskom kuku)	(plan.) Info punkt „Skradinski buk: Mlinarski kuk / kružna staza“, RDL-04_pl plan. sadržaji (načelni program): manja prizemna građevina i/ili prijenosni objekt(i) (P): info punkt, sanitarije za posjetitelje i djelatnike JU (vodonepropusni spremnik ili dr.) te odgovarajuće uređenje zemljišta; odmorište (klupe, event. nadstrešnica, koševi i dr. oprema)	PPI 3b EC14 (recepcije, sanitarni čvorovi, suvenirnice, bifei; sukladno PPPPO), prioritet 1, 2023-32.	PPPPO / označeno točkasto, izvan ZPI
L-05	05-1 unutar NPK	„Pristanište Mlinarski kuk“, PR-U-06	-	PPI 3b EC 39 (održavanje postojećih	PPPPO

oznaka (L-xx) i naziv lokaliteta 1. razine	oznaka obuhvaćenog entiteta ili elementa (xx-n) pozicija u odnosu na granice NPK	postojeće stanje	planirano i/ili u razmatranju	PU: pozicija u odnosu na podzону posjetiteljske infrastrukture (PPI 3b) i aktivnosti sukladno PU71	relevantni PP / radni nacrt PPPPO (srpanj 2025.) / drugi relevantni PP
„Mlinarski kuk“			održavanje ili event. rekonstrukcija usklađeno s 05-2_pl s kojim tvori grupu na L-05	pristaništa za brodove, po potrebi izgradnja novih), prioritet 2, 2023-25.	/ ZPI 6 Kalički Kuk
	05-2_pl unutar NPK	-	(plan.) Pomoćna (brodska) recepcija „Mlinarski kuk“, RDL-05_pl plan. sadržaji (načelni program): manja prizemna građevina i/ili prijenosni objekt(i) (P): brodska recepcija, sanitarije za posjetitelje i djelatnike JU (vodonepropusni spremnik ili dr.), odmorište (klupe, event. nadstrešnica, koševi i dr. oprema) sve uz pristanište Kuk (P6), s kojim tvori grupu; ovisno o razradi programa / mogućnostima, prijenosni objekti event. smješteni dijelom ili u potpunosti na lučkom području	PPI 3b EC14 (recepcije, sanitarni čvorovi, suvenirnice, bifei; sukladno PPPPO), prioritet 1, 2023-32.	
L-06 „Livada Skradinski buk“	06-1 unutar NPK	„Livada Skradinski buk“, UP-I-01 Tzv. „livada“ pored Skradinskog buka i prostori pored „velikog mosta“, sa štandovima, „solarnim stablom“ JU, koševima i sl. Grupa uključuje i obližnje dionice poučne kružne pješačke staze oko Skradinskog buka (uključujući stube, podzide, ograde, „niske mostove“, platforme – vidikovce itd.), s neposredno susjednim sadržajima (u pravilu, otvorene površine, moguće i dr.)	- održavanje i unaprijeđenje postojećih sadržaja; organizacija odnosno postava štandova na način da ne zaklanjaju vizure prema Skradinskom buku; minimalno uređenje partera i mobilijar JU; vrste: izletišta i/ili „piknik zone“, odmorišta i sl. s pripadajućom signalizacijom i poučnim tablama, klupama, koševima itd.	PPI 3b EC 22 (zagovarati uređenje prostora na livadi za koncesionare, kućice (...), uređen lokalitet), prioritet 3, 2023-25.	PPPPO / ZPI 3 Skradinski buk 2

oznaka (L-xx) i naziv lokaliteta 1. razine	oznaka obuhvaćenog entiteta ili elementa (xx-n) pozicija u odnosu na granice NPK	postojeće stanje	planirano i/ili u razmatranju	PU: pozicija u odnosu na podzonu posjetiteljske infrastrukture (PPI 3b) i aktivnosti sukladno PU71	relevantni PP / radni nacrt PPPPO (srpanj 2025.) / drugi relevantni PP
		Ostalo / napomene: - na širem predjelu desne obale uz Skradinski buk, posjetitelji koriste različite sadržaje kojima upravljaju i održavaju ih Hrvatske šume: ugostiteljski sadržaji i pripadajuće terase, veći sanitarni čvor za posjetitelje; navedeni sadržaji se ne popisuju u KPI.			
L-07 „HE Krka“	07-1 unutar NPK	„Mali plac“ pored ostataka HE Krka, UP-P-01 - obuhvaća segment dionice PS-03-e; kameno popločenje, ograda; 5 kamenih stolova za štandovsku prodaju, uz svaki klupa; zasebno: klupa i koš	- održavanje i unaprjeđenje postojećih sadržaja, odnosno uređenje partera, ograda i podzida, signalizacije i poučnih ploča, te mobilijara JU; povezano s 07-2_pl	PPI 3b	PPPPO / ZPI 2 Skradinski buk 1
	07-2_pl unutar NPK	HE Krka - kulturno dobro: Ostaci zgrade bivše hidrocentrale Krka; Z-5516; industrijska građevina) uz ostatke HE Krka, na otvorenom, prezentacija ostataka vodne turbine te interpretacija (poučne ploče)	(plan.) PIL-02_pl - prezentacija ostataka HE Krka Ostalo / napomene: - u širem obuhvatu predjela, kao dio grupe mogu se promatrati / svrstati površine uz dionicu kružne staze ispod ostataka HE Krka te susjedna pristupna staza (odvojak od kružne staze – PS-03-od5) i vidikovac s pogledom na Skradinski buk (Vst1-03); općenito: održavanje građevina i unaprjeđenje postojećih sadržaja, odnosno uređenje partera, ograda, stuba / rampi, podzida, signalizacije i poučnih ploča, te mobilijara JU; povezano s 07-1	PPI 3b iz teksta PU: „Ostaci nekadašnje hidroelektrane na Skradinskom buku u potpunosti su arheološki istraženi, konzervirani i dijelom rekonstruirani. U narednom razdoblju treba razmotriti mogućnost uređenja i prezentacije stalnog postava in situ. Stalni postav	PPPPO / ZPI 2 Skradinski buk 1

oznaka (L-xx) i naziv lokaliteta 1. razine	oznaka obuhvaćenog entiteta ili elementa (xx-n) pozicija u odnosu na granice NPK	postojeće stanje	planirano i/ili u razmatranju	PU: pozicija u odnosu na podzonu posjetiteljske infrastrukture (PPI 3b) i aktivnosti sukladno PU71	relevantni PP / radni nacrt PPPPO (srpanj 2025.) / drugi relevantni PP
				trenutno nije realiziran zbog neriješenih imovinsko-pravnih odnosa, odnosno neriješenog modela upravljanja (javno- privatno partnerstvo, otkup, koncesija) koji su preduvjet za pokretanje radova.“ povezano i s EC14 (receptije, sanitarni čvorovi, suvenirnice, bifei; sukladno PPPPO), prioritet 1, 2023-32.	
L-08a "UPOV Skradinski buk (lijeva obala)"	08a-1 unutar NPK	"UPOV Skradinski buk (lijeva obala)", Ol-o-01 - zasebni entitet - uređaj za pročišćavanje otpadnih voda (UPOV)* *izgrađena građevina uređaj za čišćenje otpadnih voda; upojni bunar, spojni cjevovod, prepumpa, kontrolno okno, bioaeracijski bazen, silos za mulj i kompresorska stanica koji su izvedeni podzemno te ulazni šaht za otklanjanje nerazgradivog otpada (izvor: ISPU / uporabna dozvola iz 2014.)	- (održavanje)	PPI 3b EC27 (izgraditi nove i održavati postojeće pročištače otpadnih voda)	PPPPO / ZPI 2 Skradinski buk 1

oznaka (L-xx) i naziv lokaliteta 1. razine	oznaka obuhvaćenog entiteta ili elementa (xx-n) pozicija u odnosu na granice NPK	postojeće stanje	planirano i/ili u razmatranju	PU: pozicija u odnosu na podzonu posjetiteljske infrastrukture (PPI 3b) i aktivnosti sukladno PU71	relevantni PP / radni nacrt PPPPO (srpanj 2025.) / drugi relevantni PP
L-08b „Kuća nadzornika i parkiralište Skradinski buk“	08b-1 unutar NPK	„Kuća nadzornika Skradinski buk“; OI-S-01 zgrada nadzorne službe; 3 ulaza u zgradu u 3 cjeline: 1. – pergolom natkrivena terasa pred ulazom te hodnik, 2 uredska prostora i kupatilo; 2. – zasebni sanitarni čvor (umivaonik, 2 pisoara i 1 WC); 3. – čajna kuhinja; GBP cca 102 m2	- (održavanje)	PPI 3b	PPPPO / ZPI 2 Skradinski buk 1
	08-2 unutar NPK	parkiralište za službena vozila - između kuće nadzornika i zgrade sanitarnog čvora za posjetitelje (koja je dio grupe UP-Z-01); površina cca 500 m2, cca 20 PM	-	PPI 3b	PPPPO / ZPI 2 Skradinski buk 1
L-09 „Donji i gornji plato te susjedne uređene površine“	09-1 unutar NPK	„Donji plato“, UP-P-02 - obuhvaća: segment PS-03-f, Vup-01, Vup-02 – popločana terasa (uk. cca 700 m2) sa sačuvanim / interpoliranim visokim zelenilom i dva prema Skradinskom buku isturena dijela – 2 vidikovca: Vup-01, Vup-02	- općenito: sustav pješačkih površina i staza (ujedno dionice ili povezane s dionicama kružne staze / rute oko Skradinskog buka), terasa / platoa, vidikovaca, odmorišta i parkovno uređenih površina na otvorenom, prilagođenih kretanju OSP, s klupama, signalizacijom, koševima i dr. mobilijarom:	PPI 3b za 09-3 povezano s EC14 ((...) sanitarni čvorovi (...) sukladno PPPPO), prioritet 1, 2023-32.	PPPPO / ZPI 2 Skradinski buk 1
	09-2 unutar NPK	Parkovno uređena površina između „Donjeg platoa“ i „Gornjeg platoa“, UP-Z-01 - obuhvaća segment PS-03-f - parkovno uređena površina između „Donjeg platoa“ i „Gornjeg platoa“ te crkvice sv. Nikole, s dijelom za izložbe na otvorenom te s javnom česmom / fontanom s pitkom vodom	→ održavanje građevina i unaprjeđenje postojećih sadržaja odnosno uređenje partera, ograde, stube, rampe, podzidi, signalizacija i poučne ploče, mobilijar JU		

oznaka (L-xx) i naziv lokaliteta 1. razine	oznaka obuhvaćenog entiteta ili elementa (xx-n) pozicija u odnosu na granice NPK	postojeće stanje	planirano i/ili u razmatranju	PU: pozicija u odnosu na podzonu posjetiteljske infrastrukture (PPI 3b) i aktivnosti sukladno PU71	relevantni PP / radni nacrt PPPPO (srpanj 2025.) / drugi relevantni PP
	09-3 unutar NPK	sanitarni čvor za posjetitelje, objekt grupiran u UP-Z-01 samostojeća zgrada (P) : sanitarije za posjetitelje; M 3 WC-a, 4 pisoara, 4 umivaonika / Ž 9 WC-a, 3 umivaonika / 1 WC za OSP; GBP cca 65 m ²	zbog specifičnih vlasničkopravnih odnosa, na razini KPI se svi navedeni sadržaji promatraju kao grupa na načelno određenom predjelu		
	- unutar NPK	kameni most, PG-M-02; obuhvaća segment PS-03-f; grupiran u UP-Z-01 svijetle širine 2,6 m; raspona cca 8 m			
	- unutar NPK	drveni most, PG-M-03; grupiran u UP-Z-01 svijetle širine 1,2 m, raspona cca 8,5 m			
	09-4 unutar NPK	„Gornji plato“, UP-P-03 – popločana terasa (uk. cca 500 m ²) sa sačuvanim / interpoliranim visokim zelenilom, taktilnom mapom NPK i okolice, info punktom (prijenosni štand) i prema Skradinskom buku isturenim „carskim vidikovcem“			
	09-5 unutar NPK	„Centralno odmorište“ UP-Z-02 – parkovno uređena površina (cca 800 m ²),			
	09-6 unutar NPK	Terasa ispred tzv. „žute kuće“ - terasa / vidikovac s pogledom na Skradinski buk, ispred tzv. „žute kuće“;			

oznaka (L-xx) i naziv lokaliteta 1. razine	oznaka obuhvaćenog entiteta ili elementa (xx-n) pozicija u odnosu na granice NPK	postojeće stanje	planirano i/ili u razmatranju	PU: pozicija u odnosu na podzonu posjetiteljske infrastrukture (PPI 3b) i aktivnosti sukladno PU71	relevantni PP / radni nacrt PPPPO (srpanj 2025.) / drugi relevantni PP
	09-7*73 unutar NPK	zgrada (P+1) – tzv. „žuta kuća“ ili „ex hotel“ – s ugostiteljskim objektom JU te terasom ugostiteljskog objekta (dio objekta „Žuta kuća“ - dvije k.č. - dvije prislonjene zgrade; veća u vlasništvu JU)	- Napomena: 1/1 JU (*216, k.o. Lozovac)	PPI 3b	PPPPO / ZPI 2 Skradinski buk 1
L-10 „Sklopovi vodenica na Skradinskom buku“	10-1 unutar NPK	Sklop vodenica „Gornja kuća“ na Skradinskom buku, PIL-01a ruralni sklop zgrada (P do P+1+Pk), s uređenjima okolnih površina (uključujući kanale, ustave, mostove i dr.): suvenirnica, prezentacija-interpretacija (etnografska / predindustrijska baština); iznimna atrakcija: stupa i koš „u pećini“; terase i manja odmorišta na otvorenom povezana s kružnom stazom oko Skradinskog buka Nepokretno kulturno dobro „Mlinice na Skradinskom buku“ (Z-5431). U zatvorenom i na otvorenom prostoru prezentira se dio etnografske zbirke JU, koja ima svojstvo kulturnog dobra (Z-7303). Ruralni sklop uklopljen u složenu topografiju. Obnovljeni dolazni kanali, uređen dio vodotoka i okoliša. - pristupni kameni most s nerazvrstane ceste / ulice Slapovi Krke, približno na razini 1. kata	- (održavanje građevina i unaprjeđenje postojećih sadržaja) napomena: posebno obuhvatiti daljnje unaprjeđenje prezentacije kanala i ustava povezanih s radom (rekonstruiranih) vodenica te odgovarajuće zahvate	PPI 3b BC8 „Redovito sanirati, održavati i obnavljati konzerviranu nepokretnu baštinu“, prioritet 2, 2023-32.; BE1 „Redovno sanirati, održavati i nadopunjavati stalne muzejske postavne NP Krka“ (...) „Osuvremenjeni postojeći stalni postavi (...) etnografski u vodenicama na Skradinskom buku (...)“, prioritet 2, 2023-32.	PPPPO / ZPI 2 Skradinski buk 1

⁷³ Ovisno o budućoj razradi odgovarajućeg programa za 09-7*, lokalitet L-09 utvrđen u KPI_XII-25 je moguće raščlaniti na L-09a koji bi obuhvaćao sadašnje entitete 09-1 do 09-6 te na zaseban L-09b koji bi obuhvaćao sadašnji entitet 09-7*.

oznaka (L-xx) i naziv lokaliteta 1. razine	oznaka obuhvaćenog entiteta ili elementa (xx-n) pozicija u odnosu na granice NPK	postojeće stanje	planirano i/ili u razmatranju	PU: pozicija u odnosu na podzonu posjetiteljske infrastrukture (PPI 3b) i aktivnosti sukladno PU71	relevantni PP / radni nacrt PPPPO (srpanj 2025.) / drugi relevantni PP
		<p>glavne zgrade – „Gornje kuće“ (nije obuhvaćen granicom kulturnog dobra).</p> <p>- „Kulica“ (P+1): etno-suvenirnica</p> <p>- stara staja (natkriveno; P) i vanjski prostor / ophod (s razine mosta, spuštanje na razinu prizemlja „Gornje kuće“) – na otvorenom prezentiran dio predmeta etnografske zbirke</p> <p>- „Gornja kuća“ (glavna zgrada; P+1): u prizemlju 6 obnovljenih mlinskih kola s pogonskim mehanizmom – "kašikarom"; na katu (ex kužina) stalni postav – izložba: „Industrijska arhitektura na području rijeke Krke“</p> <p>- u sklop uklopljeni stupa i koš, stubište, terasa nad stupom i košem; obnovljeni / prezentirani: stupa (snažni drveni čekići povezani s gredom u koju udara jak mlaz vode – tako pokretani čekići lupaju po suknu i omekšavaju ga) i koš („valjavica“ – za valjanje finijeg sukna pod mlazom vode) uklopljen u sedrenu pećinu</p> <p>- obnovljena / prezentirana ustava za skupljanje vode i šest kanalića kojima se voda dovodi na mlinska kola</p> <p>- most i staza prema istoku kao poveznica s glavnom rutom kružne staze PS-03 (prolazak kroz sklop predstavlja prikratu dionice kružne rute PS-03)</p>			

oznaka (L-xx) i naziv lokaliteta 1. razine	oznaka obuhvaćenog entiteta ili elementa (xx-n) pozicija u odnosu na granice NPK	postojeće stanje	planirano i/ili u razmatranju	PU: pozicija u odnosu na podzону posjetiteljske infrastrukture (PPI 3b) i aktivnosti sukladno PU71	relevantni PP / radni nacrt PPPPO (srpanj 2025.) / drugi relevantni PP
	10-2 unutar NPK	<p>Sklop vodenica „Donja kuća“ na Skradinskom buku, PIL-01b</p> <p>ruralni sklop zgrada (P do P+1+Pk), s uređenjima okolnih površina (uključujući kanale, ustave, mostove i dr.): prezentacija-interpretacija, suvenirnica, ugostiteljstvo, terase i manja odmorišta na otvorenom</p> <p>Nepokretno kulturno dobro „Mlinice na Skradinskom buku“ (Z-5431).</p> <p>U zatvorenom i na otvorenom prostoru prezentira se dio etnografske zbirke JU, koja ima svojstvo kulturnog dobra (Z-7303).</p> <p>Ruralni sklop uklopljen u složenu topografiju. Djelomično obnovljeni dolazni kanali, uređen dio vodotoka i okoliša.</p> <p>- Živkuša“ (P+1+Pk; GBP 103,67 m2): suvenirnica; pomoćna prostorija ugostiteljskog objekta (glavnina prostora u „Kalikuši“); terasa ugostiteljskog objekta („Kalikuša“ / „Živkuša“)</p> <p>- „Kalikuša“ (P+1+Pk; GBP: 130 m2): u prizemlju ugostiteljski objekt; terasa ugostiteljskog objekta („Kalikuša“ / „Živkuša“); na katu stalni postav – izložba: „Priča o vodi“</p> <p>- „Kula“ (P+1): suvenirnica („T-shirt shop“)</p>	<p>-</p> <p>(održavanje građevina i unaprjeđenje postojećih sadržaja)</p> <p>napomena: posebno obuhvatiti daljnje unaprjeđenje prezentacije kanala i ustava povezanih s radom (rekonstruiranih) vodenica te odgovarajuće zahvate</p>	<p>PPI 3b</p> <p>BC8 „Redovito sanirati, održavati i obnavljati konzerviranu nepokretnu baštinu“, prioritet 2, 2023-32.;</p> <p>BE1 „Redovno sanirati, održavati i nadopunjavati stalne muzejske postavbe NP Krka“ (...) „Osuvremenjeni postojeći stalni postavi (...) etnografski u vodenicama na Skradinskom buku (...)“, prioritet 2, 2023-32.</p>	<p>PPPPO</p> <p>/ ZPI 2 Skradinski buk 1</p>

oznaka (L-xx) i naziv lokaliteta 1. razine	oznaka obuhvaćenog entiteta ili elementa (xx-n) pozicija u odnosu na granice NPK	postojeće stanje	planirano i/ili u razmatranju	PU: pozicija u odnosu na podzonu posjetiteljske infrastrukture (PPI 3b) i aktivnosti sukladno PU71	relevantni PP / radni nacrt PPPPO (srpanj 2025.) / drugi relevantni PP
		- „Kovačnica“ (natkriveno, poluotvoreno; P) i neposredno susjedna zgrada stare kužine (P) prezentiraju dio predmeta etnografske zbirke; - „Nova kuća I“ („Stari mlin“) i „Nova kuća II“: tkanje i dr. stari zanati			
	- unutar NPK	most između nerazvrstane ceste / ulice Slapovi Krke i sklopa „Donja kuća“ (do „Živkuše“ i „Kalikuše“), Skradinski buk (lijeva obala), PG-M-04, obuhvaća segment PS-03-f; grupiran u PIL-01b	- (održavanje)	PPI 3b	PPPPO / ZPI 2 Skradinski buk 1
	- unutar NPK	most između nerazvrstane ceste / ulice Slapovi Krke i sklopa „Donja kuća“ (do „Živkuše“ i „Kalikuše“), Skradinski buk (lijeva obala), PG-M-04, obuhvaća segment PS-03-f; grupiran u PIL-01b	- (održavanje)	PPI 3b	PPPPO / ZPI 2 Skradinski buk 1
	- unutar NPK	most između terase „Gornje kuće“ i segmenta PS-03-od7, Skradinski buk (lijeva obala), PG-M-06, obuhvaća segment PS-03-od7; grupiran u PIL-01a	- (održavanje)	PPI 3b	PPPPO / ZPI 2 Skradinski buk 1
L-11 „Centralna brodska recepcija	11-1 unutar NPK	KPI → Recepcijski punkt (RP) „Centralna brodska recepcija Skradinski buk“ = zgrada RP-a, parkiralište, okolna uređenja i oprema, RDL-06	- (održavanje građevine i unaprjeđenje postojećih sadržaja)	PPI 3b povezano s EC14 (recepcije, sanitarni čvorovi, suvenirnice,	PPPPO

oznaka (L-xx) i naziv lokaliteta 1. razine	oznaka obuhvaćenog entiteta ili elementa (xx-n) pozicija u odnosu na granice NPK	postojeće stanje	planirano i/ili u razmatranju	PU: pozicija u odnosu na podzonu posjetiteljske infrastrukture (PPI 3b) i aktivnosti sukladno PU71	relevantni PP / radni nacrt PPPPO (srpanj 2025.) / drugi relevantni PP
Skradinski buk		<p>samostojeća prizemna zgrada (P) – zgrada recepcijskog punkta „Centralna brodska recepcija Skradinski buk“:</p> <p>4x4 m; 16 m2 BRP; recepcija i WC; iz vanjskog prostora ulazi se u prostoriju recepcije („prostor za pružanje informacija“) s do 2 PIM, neto površine 8,48 m2; iz recepcije se ulazi u WC za djelatnike 1,5 m2 neto; vertikalnu nosivu konstrukciju čine nosivi zidovi debljine 30 od Porotherm blokova te AB serklaži, obloženi kamenim elementima d=10 cm, te je ukupna debljina zidova 40 cm; pregradni zidovi su od Porotherm blokova d=10cm; krovna konstrukcija je drvena četverostrešna, nagiba 30° s pokrovom od kupe kanalice;</p> <p>„Namjena zgrade: „Poslovna – Brodska recepcija gornje pristanište“; Poslovna zgrada je priključena na javnu vodovodnu i elektroopskrbnu mrežu, a otpadne vode se odvođe do uređaja za pročišćavanje otpadnih voda.“ (TD/249/2013; DOM-KONZALTING d.o.o.)</p> <p>pored zgrade recepcijskog punkta nalazi se nadstrešnica (drvena konstrukcija na AB temeljima i pokrov trstikom) i manje odmorište (klupe, pješačka površina); parkiralište za OSP, djelatnike JU i posjetitelje ukupno 11 PM</p>		bifei; sukladno PPPPO), prioritet 1, 2023-32.	/ ZPI 2 – Skradinski buk 1
	-	susjedno (nogostupom odvojeno) ugibalište za autobuse uz nerazvrstanu cestu / ulicu Slapovi Krke, kao njeno proširenje 81,3 m2; koristi se za	-	PPI 3b	PPPPO

oznaka (L-xx) i naziv lokaliteta 1. razine	oznaka obuhvaćenog entiteta ili elementa (xx-n) pozicija u odnosu na granice NPK	postojeće stanje	planirano i/ili u razmatranju	PU: pozicija u odnosu na podzonu posjetiteljske infrastrukture (PPI 3b) i aktivnosti sukladno PU71	relevantni PP / radni nacrt PPPPO (srpanj 2025.) / drugi relevantni PP
		autobuse JU na relaciji Lozovac- Skradinski buk – Lozovac, a koji se okreću na obližnjem okretištu u nastavku ulice Slapovi Krke			/ ZPI 2 Skradinski buk 1
	11-2 unutar NPK	susjedno - sa suprotne strane nerazvrstane ceste / ulice Slapovi Krke): asfaltirano parkiralište za autobuse, kao proširenje ceste / ulice, cca 430-450 m2, 6 PM za agencijske autobuse (privremeno stajanje; u pravilu se autobusi nakon kratkog stajanja smještaju na parkiralištu Lozovac)	- planirano / u razmatranju: Alternativni sustav prijevoza na relaciji Lozovac – Skradinski buk (lijeva obala) - žičara/vučnica - pitanje pozicioniranja donje postaje, približno kod "Centralne brodske recepcije Skradinski buk"	PPI 3b / povezano s: EC 18 "Planirati i izgraditi dodatni način prijevoza posjetitelja na relaciji ulaz Lozovac-Skradinski buk-ulaz Lozovac (žičara/uspinjača)", prioritet 2, 2023-27.	PPPPO / ZPI 2 Skradinski buk 1 vidjeti pod: Alternativni sustav prijevoza = žičara/vučnica i postaje; donja - kod cca "Centralne brodske recepcije Skradinski buk"
	11-3 unutar NPK	okretište			
L-12 „Gornje pristanište Skradinski buk 1“	12-1 unutar NPK	„Gornje pristanište Skradinski buk 1“, PR-U-1	- održavanje ili event. rekonstrukcija usklađeno s 12-2 s kojim tvori grupu na L-12	PPI 3b EC 39 (održavanje postojećih pristaništa za brodove, po potrebi izgradnja novih), prioritet 2, 2023-25.	PPPPO / ZPI 4 Pristanište Skradinski buk 1
	12-2 unutar NPK	„drvena recepcija“ – prijenosna kućica: mjesto za kontrolora	(plan.) „Pomoćna recepcija Gornje pristanište Skradinski buk 1 (brodska)“, RDL-07		

oznaka (L-xx) i naziv lokaliteta 1. razine	oznaka obuhvaćenog entiteta ili elementa (xx-n) pozicija u odnosu na granice NPK	postojeće stanje	planirano i/ili u razmatranju	PU: pozicija u odnosu na podzonu posjetiteljske infrastrukture (PPI 3b) i aktivnosti sukladno PU71	relevantni PP / radni nacrt PPPPO (srpanj 2025.) / drugi relevantni PP
			sadržaji (načelni program): pomoćna brodska recepcija i manje spremište, sanitarije (prijenosne kabine kemijskih WC-a), odmorište (klupe, event. nadstrešnica, koševi za otpatke i dr. oprema) sve uz pristanište s kojim tvori grupu; ovisno o razradi programa / mogućnostima, prijenosni objekti event. smješteni dijelom ili u potpunosti na lučkom području	EC14 (recepcije, sanitarni čvorovi, suvenirnice, bifei; sukladno PPPPO), prioritet 1, 2023-32.	
L-13 „Gornje pristanište Skradinski buk 2“	13-1_pl unutar NPK	-	(plan.) „Gornje pristanište Skradinski buk 2“, PR-U-10_pl	PPI 3b EC 39 (održavanje postojećih pristaništa za brodove, po potrebi izgradnja novih), prioritet 2, 2023-25.	PPPPO / ZPI 5 Pristanište Skradinski buk 2
	13-2_pl unutar NPK	-	(plan.) Info punkt „Gornje pristanište Skradinski buk 2“, RDL-08_pl sadržaji (načelni program): brodska recepcija (moguće i kao prijenosni objekt), sanitarije (prijenosne kabine kemijskih WC-a) polazište za izlete brodom prema istoku u područje Čikole	EC14 (recepcije, sanitarni čvorovi, suvenirnice, bifei; sukladno PPPPO), prioritet 1, 2023-32.	
L-14	14-1 unutar / izvan NPK*	ex restoran - samostojeća zgrada (P+Pk) „ex restoran“: sadržava „recepcije restoran Lozovac“ (8 prodajno-informacijskih mjesta), ugostiteljski	(plan.) „Posjetiteljski centar Lozovac“, RDL-09 / OI-C-01_pl sadržaji (načelni program):	manjim dijelom PPI 3b, veći dio u podzoni 2b –	PPPPO / ZPI 1 Glavni ulaz Lozovac

oznaka (L-xx) i naziv lokaliteta 1. razine	oznaka obuhvaćenog entiteta ili elementa (xx-n) pozicija u odnosu na granice NPK	postojeće stanje	planirano i/ili u razmatranju	PU: pozicija u odnosu na podzonu posjetiteljske infrastrukture (PPI 3b) i aktivnosti sukladno PU71	relevantni PP / radni nacrt PPPPO (srpanj 2025.) / drugi relevantni PP
„Ulaz Lozovac“ ⁷⁴		sadržaji (bife i fast food), sanitarije i pomoćne prostorije (dio operativne infrastrukture JU, izravno povezan s upravljanjem posjećivanjem); zatvoreno / poluzatvoreno / ukupno: 473 / 152 / 625 m2	posjetiteljski i operativni centar; recepcija, moguće i pomoćne recepcije i info punktovi u okviru šireg predjela; sanitarije, ugostiteljstvo, interpretacijski sadržaji, dvorane i prostorije za povremena događanja (skupove, radionice itd.), suvenirnica i dr. prodavaonice, moguće i posebne prostorije za sadržaje od značaja za lokalno stanovništvo, za poslovne partnere i sl.; promet u mirovanju (prema važećem UPU: min 1000 PM za osobna vozila; min 36 PM za autobuse), punionica za električna vozila, dječje igralište, odmorište, trg i dr. višenamjenske površine na otvorenom; operativni centar JU: uredi, spremišta i dr. operativna infrastruktura JU dio šireg predjela koji obuhvaća i površine za smještaj i organizaciju alternativnog sustava prijevoza (žičara / uspinjača ili sl.), potencijalno širenje prema sjeveroistoku (izletišta / odmorište / piknik zona) i dr.	podzona očuvanja šumskih ekosustava EC17 „Izgraditi posjetiteljski centar Ulaz Lozovac“, prioritet 1, 2023-32.	/ dio izvan NPK te obuhvata PPPPO – relevantni: PPŠKŽ / PPUG Šibenika te UPU „Ulaz u NP Krka“
	14-2 unutar NPK	sanitarni čvor - samostojeća zgrada (P): sanitarni čvor; zatvoreno / poluzatvoreno / ukupno: 88 / 30 / 118 m2			
	14-3 unutar / izvan NPK	parkiralište - besplatno za osobne automobile ind. posjetitelja (manjim dijelom uključuje i kamperska vozila, vozila s prikolicom i sl.); parkiranje i agencijskih autobusa „na čekanju“, dijela voznog parka JU NPK i parkiranje osobnih vozila djelatnika JU; dvije razine uređenosti; kapacitet: max cca 500-550 PM za osobna vozila i agencijske autobuse			
	14-4	prostor transfera - prijevoza u organizaciji JU; okretišta autobusa JU s prostorom za			

⁷⁴ Ulaz Lozovac je glavni kolni ulaz u NPK za prihvata turističkih autobusa (organiziranih agencijskih grupa/skupina) i individualnih posjetitelja. Na lokalitetu je tijekom cijele godine za individualne posjetitelje i organizirane skupine koje dolaze turističkim autobusima osigurano besplatno parkirališno mjesto. Od travnja do studenog, prijevoz individualnih posjetitelja do Skradinskog buka i natrag obavljaju autobusi JU NPK, osim u zimskom razdoblju kad je dopušten ulaz osobnim automobilima. Autobusi turističkih agencija sami vrše prijevoz svojih grupa.

oznaka (L-xx) i naziv lokaliteta 1. razine	oznaka obuhvaćenog entiteta ili elementa (xx-n) pozicija u odnosu na granice NPK	postojeće stanje	planirano i/ili u razmatranju	PU: pozicija u odnosu na podzonu posjetiteljske infrastrukture (PPI 3b) i aktivnosti sukladno PU71	relevantni PP / radni nacrt PPPPO (srpanj 2025.) / drugi relevantni PP
	unutar / izvan NPK*	ulazak/izlazak posjetitelja (dio u užem, a dio u širem obuhvatu lokaliteta)	// * prioritetni projekt – prijedlozi JU za PUD – TZ ŠKŽ 75		
	14-5 unutar / izvan NPK*	terasa i dječje igralište uz „ex restoran“; „solarno stablo“; punionica za električna vozila	// napomena: u okviru recentno izrađene prostorno-programske studije predjela Lozovac, izvršena je detaljnija analiza postojećeg stanja, prostornoplanske dokumentacije te varijanti postepenog razvoja sadržaja na lokalitetu / predjelu76		
	14-6 unutar NPK	gospodarsko dvorište (vozni park, privremeno odlaganje otpada)	obuhvat lokaliteta (sve k.o. Lozovac): uži obuhvat – k.č. 1052/3, 1021 i 1022; širi obuhvat - uključuje dio 1052/1		
	14-7 unutar NPK	„glavna recepcija“ samostojeća zgrada (P) - „glavna recepcija“* – smještena u širem obuhvatu lokaliteta, uz nerazvrstanu cestu Lozovac – Slapovi Krke, pored mjesta na kojem je postavljena brklja; * „Namjena: poslovna - kontrolna kućica“ (TD/247/2013; DOM-KONZALTING d.o.o.); BRP			

⁷⁵ „1. (...) IZRADA PROJEKTNE DOKUMENTACIJE REKONSTRUKCIJE I IZGRADNJA UGOSTITELJSKO-TRGOVAČKOG PUNKTA KRKA VILLAGE (...) Projektom se planira rekonstrukcija i proširenje postojeće infrastrukture na ulazu Lozovac kako bi se uspostavio funkcionalan, održiv i kapacitetan ulazni punkt za prihvata posjetitelja NP Krka. Svrha je omogućiti na glavnom kopnenom ulazu u Nacionalni park Krka dnevni prihvata velikog broja posjetitelja na kvalitetan i siguran način koji podupire očuvanje prirodne baštine, poboljšava iskustvo posjetitelja i smanjuje sezonski pritisak na najopterećenije lokalitete Parka. (...)“

⁷⁶ Kao opća načela značajna i za druge lokalitete – posebno RDL-ove – izdvajaju se: mogućnost postupne realizacije (etapna i/ili fazna gradnja), inkluzivnost (u smislu otvorenosti sadržaja lokalnom stanovništvu / potrebama lokalne zajednice), ekonomičnost gradnje i održavanja, korištenje obnovljivih izvora energije i NBS-a; „glavni zatvoreni i natkriveni projektnim programom određeni sadržaji razvijaju se dograđivanjem, u zatvorenim cjelinama povezanim sustavom nadstrešnica; nadstrešnice kao fizički okvir za ostvarivanje funkcionalnih potreba (natkrivanje/zaklanjanje, formiranje višenamjenskih otvorenih prostora) ujedno su i oblikovno ujedinjavajući pregnantni element; površine i proporcije zatvorenih i natkrivenih prostora organiziraju se unutar racionalnog modularnog rastera, te arhitektonsko rješenje zatvorenih prostora i nadstrešnica na lokalitetu može biti model za arhitektonsko oblikovanje posjetiteljske infrastrukture i na drugim lokalitetima u sustavu posjećivanja NPK.“

oznaka (L-xx) i naziv lokaliteta 1. razine	oznaka obuhvaćenog entiteta ili elementa (xx-n) pozicija u odnosu na granice NPK	postojeće stanje	planirano i/ili u razmatranju	PU: pozicija u odnosu na podzonu posjetiteljske infrastrukture (PPI 3b) i aktivnosti sukladno PU71	relevantni PP / radni nacrt PPPPO (srpanj 2025.) / drugi relevantni PP
		21,6 m2; tlocrtni L-oblik; recepcija („ured“) površine 11,56 m2 s predviđena 2 PIM, čajna kuhinja / degažman površine 1,68 m2 preko koje se dolazi do sanitarnog čvora za osoblje također površine 1,68 m2 (1 umivaonik i 1 WC); (*tlocrt i funkcionalna shema zatvorenog dijela zgrade približno su jednaki tlocrtu i funkcionalnoj shemi „ulaznog paviljona“ na lokalitetu „Ulaz Kistanje I“)			
	14-8 izvan NPK*	pomoćna agencijska recepcija 2 samostojeće male zgrade (P), 2 x 8 m2 – zajedno se nazivaju: pomoćna agencijska recepcija; brklja između kućica; istočna kućica smještena je u užem, a zapadna u širem obuhvatu lokaliteta			
- Lozovac – Skradinski buk (lijeva obala)	- unutar / izvan NPK*	- prijetov posjetitelja - „organizirani transfer“ - se odvija autobusima JU na liniji Lozovac – Skradinski buk ili agencijskim autobusima organiziranih grupa	(plan.) Alternativni sustav prijevoza = žičara/vučnica i postaje (donja - kod cca "Centralne brodske recepcije Skradinski buk" i gornja / ulazna kod cca "Ulaza Lozovac", PG-A-01_pl: posebna građevina prometne infrastrukture: alternativni sustav prijevoza – žičara / uspinjača – na relaciji Lozovac – Skradinski buk (lijeva obala); posjetiteljska infrastruktura – artifičijelna atrakcija;	PPI 3b EC 18 "Planirati i izgraditi dodatni način prijevoza posjetitelja na relaciji ulaz Lozovac-Skradinski buk-ulaz Lozovac (žičara/uspinjača)", prioritet 2, 2023-27. / s obzirom na dvojbe o točnoj	PPPPO / ugrađeno kao prometna infra.; varijante polazne točke: var. 1. – u ZPI 1 Glavni ulaz Lozovac; var. 2. – izvan NPK, na

oznaka (L-xx) i naziv lokaliteta 1. razine	oznaka obuhvaćenog entiteta ili elementa (xx-n) pozicija u odnosu na granice NPK	postojeće stanje	planirano i/ili u razmatranju	PU: pozicija u odnosu na podzону posjetiteljske infrastrukture (PPI 3b) i aktivnosti sukladno PU71	relevantni PP / radni nacrt PPPPO (srpanj 2025.) / drugi relevantni PP
			u razmatranju su temeljni koncept i smještaj/trasiranje (dvije varijante) // *prioritetni projekt – prijedlozi JU za PUD – TZ ŠKŽ77	poziciji početne točke, relevantni su i PPŠKŽ te PPUG Šibenika; dvojbe ostavlja i pitanje obuhvata PPPPO odnosno pitanje zakonski određenih granica NPK i granica prema Bioportalu (posebni pravni režim)	području naselja Lozovac, na granici GPN i u blizini veće turističke zone (prema PPUG Šibenika odnosno PPŠKŽ); varijante dolazne točke u ZPI 2 Skradinski buk 1: var. 1. – cca današnje parkiralište autobusa; var. 2. – cca današnje okretište

⁷⁷ „4. (...) IZRADA PROJEKTNE DOKUMENTACIJE ALTERNATIVNOG NAČINA PRIJEVOZA POSJETITELJA NA RELACIJI ULAZ LOZOVAC-SKRADINSKI BUK-IZLAZ LOZOVAC (POKRETNE TRAKE/ USPINJAČA/VUČNICA) (...) Predmet projekta je osigurati u Nacionalnom parku Krka na ulazu Lozovac alternativni način prijevoza posjetitelja na relaciji ulaza Lozovac-Skradinski buk-ulaz Lozovac. Projektom će se razmatrati jedan od oblika alternativnih način prijevoza pokretne trake ili uspinjača ili žičara. Alternativni način prijevoza posjetitelja (cca 7000 dnevno) bio bi zamjena dosadašnjem načinu – autobusnom prijevozu. Svrha projekta je osigurati prihvat i prijevoz cca 7000 posjetitelja na siguran i brži način bez korištenja dosadašnjeg autobusnog (cestovnog 4 km) prijevoza po serpentinama do Skradinskog buka. Osim što je brži i sigurniji način, ovaj alternativni oblik prijevoza je ekološki prihvatljiviji. (...)“

oznaka (L-xx) i naziv lokaliteta 1. razine	oznaka obuhvaćenog entiteta ili elementa (xx-n) pozicija u odnosu na granice NPK	postojeće stanje	planirano i/ili u razmatranju	PU: pozicija u odnosu na podzону posjetiteljske infrastrukture (PPI 3b) i aktivnosti sukladno PU71	relevantni PP / radni nacrt PPPPO (srpanj 2025.) / drugi relevantni PP
L-15 „Torak“	15-1 unutar NPK	vidikovac Torak, Vst1-04	- održavanje ili event. rekonstrukcija usklađeno s 15-2_pl s kojim tvori grupu na L-15	izvan PPI 3b; unutar podzone 2b – podzona očuvanja šumskih ekosustava	PPPPO / ZPI 8 Torak
	15-2_pl unutar NPK	-	(plan.) Pomoćna recepcija „Torak“, RDL-10_pl sadržaji (načelni program): recepcija i sanitarije, uz post. vidikovac PK i organizacija posjećivanja: razmotriti pitanja ind. i org. pristupa odnosno mogućnosti smještanja prometa u mirovanju na lokalitetu ili okolici	EC14 (recepcije, sanitarni čvorovi, suvenirnice, bifei; sukladno PPPPO), prioritet 1, 2023-32.	
L-16 „Ključ“	16-1_pl unutar NPK	-	(plan.) Recepcijski punkt „Ključ“, RDL-11_pl sadržaji (načelni program): recepcija, sanitarije (prijenosne kabine kemijskih WC-a), ugostiteljstvo (na lokalitetu se dostatnom smatra i opcija prodaje napitaka te pretpakiranih proizvoda putem prodajnih automata i sl.); parkiralište za osobna vozila i (uvjetna mogućnost – nije prioritet) za autobuse	izvan PPI 3b; unutar podzone 2c – podzona očuvanja kamenjarskih ekosustava i mozaičnih staništa EC14 (recepcije, sanitarni čvorovi, suvenirnice, bifei; sukladno PPPPO), prioritet 1, 2023-32.	PPPPO / ZPI 9 Ključica Ključ
L-17	17-1_pl	- Nepokretno kulturno dobro – Tvrdava Ključica (Z-2062).	(razm.) PIL „Utvrdica Ključica“, PIL-03_pl	izvan PPI 3b; unutar podzone 2c – podzona očuvanja kamenjarskih	PPPPO / nije određena ZPI

oznaka (L-xx) i naziv lokaliteta 1. razine	oznaka obuhvaćenog entiteta ili elementa (xx-n) pozicija u odnosu na granice NPK	postojeće stanje	planirano i/ili u razmatranju	PU: pozicija u odnosu na podzonu posjetiteljske infrastrukture (PPI 3b) i aktivnosti sukladno PU71	relevantni PP / radni nacrt PPPPO (srpanj 2025.) / drugi relevantni PP
„Utvrd Ključica“ ⁷⁸		- postojeća utvrda kao predmet promatranja s okolnih vidikovaca, bez mogućnosti pristupa utvrdi i posjećivanja	- mogućnost pješačkog pristupa i obilaska, odgovarajuća signalizacija (edukacija / interpretacija, sigurnost i pravila ponašanja) Poveznica s aktivnostima PU: osim arheoloških istraživanja, konzervatorskih i restauratorskih radova, nema izravno predviđenih aktivnosti za uključivanje utvrde Ključica u sustav posjećivanja, kakve su predviđene u slučaju utvrda Nečven i Trošenj U KPI se navodi kao potencijalno (dugoročno) PIL, što podrazumijeva: rješavanje pješačkog pristupa te omogućavanje obilaska (odgovarajuće staze i, eventualno, pasarele) te postavljanje elemenata signalizacije i interpretacije. Razvoj programa posjećivanja i odgovarajuće posjetiteljske infrastrukture na lokalitetu promatra se u kontekstu realizacije razvoja sustava staza na području kanjona Čikole	ekosustava i mozaičnih staništa u vezi s BC7 „Konzervirati i restaurirati zatečene arhitekture utvrde Ključica“, prioritet 3, 2028-32.	

⁷⁸Jedna u nizu srednjovjekovnih utvrda na području NPK: Tvrdava Ključica (registarski broj kulturnog dobra: Z-2062). Ostale su: Rogovo (poznata prema pisanim izvorima, bez vidljivih ostataka), Uzdah kula (nije pješački dostupna), Kamičak (Z-2608; atrakcija uz poučnu pješačku stazu, nije pješački dostupna), Bogočin (Z-2607; nije pješački dostupna), Nečven, Trošenj (Čučevo) i Cudato (nije pješački dostupna). Utvrda Trošenj trenutno je završna točka poučne pješačke staze, s minimalnim uređenjem okolice utvrde (zemljane / šljunčane pješačke staze, ograda, signalizacija, klupe) te se smatra „točkastom“ atrakcijom. Planirana je ekstenzivnija prilagodba utvrda Nečven i Trošenj pješačkom obilasku, povezana s realizacijom projekta visećeg pješačkog mosta Nečven – Trošenj preko Krke te daljnjom konzervacijom / sanacijom navedenih utvrda. Utvrda Kamičak predstavlja „točkastu“ atrakciju u blizini poučne pješačke staze od Stinica do Roškog slapa, bez posebno uređene / osigurane mogućnosti obilaska. Od svih navedenih srednjovjekovnih utvrda, u KPI se apostrofiraju – na odgovarajući način pobliže obrađuju – Ključica, Nečven i Trošenj.

oznaka (L-xx) i naziv lokaliteta 1. razine	oznaka obuhvaćenog entiteta ili elementa (xx-n) pozicija u odnosu na granice NPK	postojeće stanje	planirano i/ili u razmatranju	PU: pozicija u odnosu na podzonu posjetiteljske infrastrukture (PPI 3b) i aktivnosti sukladno PU71	relevantni PP / radni nacrt PPPPO (srpanj 2025.) / drugi relevantni PP
			(Ključ – Ključica / vidikovac Ključica – Torak – Goriš).		
L-18 „Drniš“	18-1 izvan NPK	KPI → Prezencijski centar „Drniš“, RDL-12 recepција, sanitarije, suvenirnica, višenamjenska / konferencijska dvorana („Conventum III“), izložbeni prostor(i) navedeni sadržaji upotpunjuju se obližnjim sadržajima naselja Drniš: parkirališta, javne površine, ugostiteljstvo, suvenirnice, prodavaonice itd.	- (održavanje građevine i unaprjeđenje postojećih sadržaja)	izvan obuhvata PU i upravljačke zonacije određene u PU* EC11 (održavanje poslovnih prostora), prioritet 3, 2024-32. i dr.	(izvan obuhvata PPPPO – nije predmet PPPPO) relevantni: PPUG Drniša, UPU grada Drniša
L-19 „Vidikovac Visovac“	19-1 unutar NPK	vidikovac „Visovac“, Vz-02	- održavanje ili event. rekonstrukcija usklađeno s 19-2_pl s kojim tvori grupu na L-19	PPI 3b EC14 (recepције, sanitarni čvorovi, suvenirnice, bifei; sukladno PPPPO), prioritet 1, 2023-32.;	PPPPO / ZPI 13 Stinice – vidikovac
	19-2_pl unutar NPK	-	(plan.) Recepциjski punkt „Vidikovac Visovac“, RDL-14_pl sadržaji (načelni program; u ovom slučaju, smatra se tek dugoročnom mogućnošću): recepциjski punkt, pomoćna recepција ili info punkt; parkiralište; sanitarije, ugostiteljstvo, suvenirnica; razrada programa ovisi razvoju sustava posjećivanja u duljem razdoblju	u Tablici 14. PU: „Postojeća posj. infrastr. (9 Stinice – vidikovac) Vidikovac, parkiralište, mali popratni objekti za prihvāt posjetitelja“	

oznaka (L-xx) i naziv lokaliteta 1. razine	oznaka obuhvaćenog entiteta ili elementa (xx-n) pozicija u odnosu na granice NPK	postojeće stanje	planirano i/ili u razmatranju	PU: pozicija u odnosu na podzonu posjetiteljske infrastrukture (PPI 3b) i aktivnosti sukladno PU71	relevantni PP / radni nacrt PPPPO (srpanj 2025.) / drugi relevantni PP
L-20 „Stinice“	20-1 unutar NPK	<p>tzv. "garaža"; KPI → Recepcijski punkt „Stinice“ = zgrada recepcijskog punkta; uređenje neposredno susjednih višenamjenskih površina na otvorenom, oprema</p> <p>a) samostojeća zgrada (P+1) – tzv. „garaža Stinice“: u prizemlju garaža i skladište te (zaseban ulaz) 1 M WC i 1 Ž WC; na katu: recepcija (prema projektu, kao dio iste prostorije, i suvenirnica), skladište i sanitarni čvor (2 WC-a; 2 umivaonika u zajedničkom pretprostoru) i skladište te terasa – ravni prohodni krov – koja se nadovezuje na sustav višenamjenskih okolnih otvorenih površina prema istoku/sjeveroistoku; cca 177 m² bruto tlocrtna površine; odvodnja: sabirna jama; klupa i solar s jugoistočne strane zgrade</p> <p>b) otvorene površine istočno/sjeveroistočno od zgrade „garaže“ do kapelice: mali „amfiteatar“ (amfiteatralni prostor, uk. tlocrtna površina cca 160 m²); „kubusi“ (malo gledalište oblikovano kubičnim formama koje se nadovezuje na terasu „garaže“ s kojom stvara prostor prilagodljiv izlaganjima / radionicama na otvorenom; uk. tlocrtna površina cca 145 m²); ostalo: staze, potporni i ogradni zidovi, rasvjeta</p> <p>(također istočno/sjeveroistočno od zgrade „garaže“: plinski spremnik i TS)</p>	<p>sadržaji (načelni program):</p> <p>recepcija, sanitarije za posjetitelje, ugostiteljstvo ili prodaja napitaka te pretpakiranih proizvoda putem prodajnih automata ili sl.; suvenirnica</p> <p>(održavanje građevine i unaprjeđenje postojećih sadržaja ili rekonstrukcija postojeće građevine)</p> <p>napomena KPI – PK i organizacija posjećivanja: razmotriti pitanja ind. i org. pristupa odnosno mogućnosti smještanja prometa u mirovanju na lokalitetu ili okolici; navedeno je povezano i s odnosom sadržaja na ovom predjelu i sadržaja na predjelu „Stinice – vidikovac“</p>	<p>PPI 3b</p> <p>EC14 (recepcije, sanitarni čvorovi, suvenirnice, bifei; sukladno PPPPO), prioritet 1, 2023-32.;</p> <p>u Tablici 14. PU: „Postojeća posj. infrastr. (7 Stinice) Postojeće objekte JU planira kao prostor za nadzornike i info centar“</p>	<p>PPPPO</p> <p>/ ZPI 12 Stinice</p> <p>nije planirano kupalište</p>

oznaka (L-xx) i naziv lokaliteta 1. razine	oznaka obuhvaćenog entiteta ili elementa (xx-n) pozicija u odnosu na granice NPK	postojeće stanje	planirano i/ili u razmatranju	PU: pozicija u odnosu na podzону posjetiteljske infrastrukture (PPI 3b) i aktivnosti sukladno PU71	relevantni PP / radni nacrt PPPPO (srpanj 2025.) / drugi relevantni PP
	20-2 unutar NPK	parkiralište - postojeće površine za promet u mirovanju (osobna vozila i autobusi) u proširenju ŽC 6076	-		
	20-3 unutar NPK	Pristanište Stinice, PR-U-08 napomena: kupalište – manje šljunčano žalo (duljine cca 20 m) kao kopneni dio te vodena površina čija je granica prema pristaništu obilježena plutačama (ostatak granice neobilježen / „proizlazi“ iz prirodne konfiguracije); izgrađeni su podzidi i stubište od okretišta ŽC 6076 do žala (pristup nije prilagođen OSP)	- održavanje ili event. rekonstrukcija usklađeno s 20-1 i 20-2 s kojima tvori grupu na L-20		
L-21 „Visovačka kuća Kuželj i poluotok Glavica“	21-1 unutar NPK	„Visovačka kuća Kuželj“ = glavna i pomoćna zgrada, uređenje okolnog terena i oprema zgrada (P+1), tzv. „Kuća Kuželj“ ili „Lugareva kuća“: na obje etaže izložbeni prostor (svaki cca 56,6 m2) – stalni postav i mogućnost održavanja predavanja i radionica; nema unutrašnjeg stubišta između etaža; ulaz u prizemni dio je na prilaznom – glavnom – pročelju, preko popločane terase; ulaz u prostoriju na katu je na „stražnjem“ pročelju; prilazi mu se preko stuba i podesta uz bočno i stražnje pročelje te „stražnje“ terase pod kojom je smješten bunar (na ovoj terasi je i okno – „kruna“ – bunara; terasa je djelomično natkrivena pergolom); u prizemlju i na katu grijanje i hlađenje ventilacijskim konvektorima (spojeni na vanjsku jedinicu)	KPI → Interpretacijski centar „Visovačka kuća Kuželj“ = glavna i pomoćna zgrada, uređenje okolnog terena i oprema, RDL-15_pl održavanje i unaprjeđenje odnosno rekonstrukcija postojećih sadržaja; u planiranoj organizaciji posjećivanja, u okviru lokaliteta „Visovačka kuća Kuželj“ potrebna je recepcija; uz realizaciju recepcije u okviru sklopa, isti se kategorizira kao RDL (intC) te tako i komunicira prema posjetiteljima KPI → širi predjel na kojem se interpretacijski centar nalazi smatra se PIL-om: „Visovačka kuća Kuželj“ + staza do vidikovca (PSo-05) + vidikovac Glavica (Vst1-07) + sanirana i rekonstruirana staza oko poluotoka	PPI 3b (lokalitet „Visovačka kuća Kuželj – Lugareva kuća“) ostali okolni sadržaji unutar podzone 2b – podzona očuvanja šumskih ekosustava; privezište u razmatranju: u podzoni 2a – podzona očuvanja vodenih ekosustava moguće povezati s	PPPPO / ZPI 14 Lugareva kuća / Kuća Kuželj i plan. P14 Lugareva kuća Glavica

oznaka (L-xx) i naziv lokaliteta 1. razine	oznaka obuhvaćenog entiteta ili elementa (xx-n) pozicija u odnosu na granice NPK	postojeće stanje	planirano i/ili u razmatranju	PU: pozicija u odnosu na podzonu posjetiteljske infrastrukture (PPI 3b) i aktivnosti sukladno PU71	relevantni PP / radni nacrt PPPPO (srpanj 2025.) / drugi relevantni PP
		<p>pomoćna zgrada (P) – tzv. „pomoćna kuća“ – 3 cjeline: ostava (9,91 m2), blagovaonica i kuhinja (38,4 m2) i „drvarnica“ – prošireni hodnik (6,58 m2) iz kojeg se pristupa u 1 M WC i 1 Ž WC (svaki 1,64 m2); uk. GBP cca 90 m2</p> <p>obje zgrade na k.č. *73 k.o. Brištani;</p> <p>na otvorenom:</p> <ul style="list-style-type: none"> - odmorište sa stolom i klupama – prostor za edukaciju (cca 47 m2) - dva manja odmorišta s klupama, za slobodne aktivnosti (svako cca 25 m2) - dječje igralište (cca 96 m2) - manje parkiralište – popločana površina - za potrebe JU (mjesto za protupožarno vozilo) - zelene površine <p>(ogradni zid prema sjeverozapadu odstupa od granice k.č. *73 prema DKP-u)</p> <ul style="list-style-type: none"> - neposredno uz ogradni zid prema jugoistoku: vrt (na k.č. 1003/3 i 1001/12) cca 135 m2 	<p>Glavica (PSo-04) i odmorište uz pristanište Glavica (P14, u razmatranju)* = PIL „Visovačka kuća Kuželj i poluotok Glavica“</p> <p>(*samo pristanište se tretira kao zasebni entitet izvan PIL)</p>	<p>EC14 (receptije, sanitarni čvorovi, suvenirnice, bifei; sukladno PPPPO), prioritet 1, 2023-32.</p> <p>EC 39 (održavanje postojećih pristaništa za brodove, po potrebi izgradnja novih), prioritet 2, 2023-25.</p>	
	21-2 unutar NPK	<p>staza, PSo-05</p> <p>- od 21-1 do vidikovca „Glavica“</p>	grupirana u PIL-04		
	21-3	vidikovac „Glavica“, Vst1-07	grupiran u PIL-04		

oznaka (L-xx) i naziv lokaliteta 1. razine	oznaka obuhvaćenog entiteta ili elementa (xx-n) pozicija u odnosu na granice NPK	postojeće stanje	planirano i/ili u razmatranju	PU: pozicija u odnosu na podzonu posjetiteljske infrastrukture (PPI 3b) i aktivnosti sukladno PU71	relevantni PP / radni nacrt PPPPO (srpanj 2025.) / drugi relevantni PP
	unutar NPK				
	21-4 unutar NPK	staza oko poluotoka Glavica, PSo-04 – dvije dionice; sjeverna dionica zapuštena	- sanacija / rekonstrukcija, povezano s 21-5_pl; održavanje opremanje interpretacijskim pločama; grupiranje u PIL-04		
	21-5_pl unutar NPK	-	(plan./razm.) Pristanište Glavica, PR-U-08; tretira se kao zaseban entitet na lokalitetu		
L-22 „Visovac“ ⁷⁹	22-1 unutar NPK	Pristanište Visovac, PR-U-02	- održavanje pristaništa i elemenata signalizacije i interpretacije te dr. opreme	PPI 3b EC 39 (održavanje postojećih pristaništa za brodove, po potrebi izgradnja novih), prioritet 2, 2023-25.	PPPPO / ZPI 11 Visovac
L-23 „Remetić - recepcijski punkt“	23-1 unutar NPK	Pristanište Remetić, PR-U-07	- održavanje ili event. rekonstrukcija usklađeno s 23-2 s kojim tvori grupu na L-20	PPI 3b EC14 (recepcije, sanitarni čvorovi, suvenirnice, bifei;	PPPPO / ZPI 10 Remetić

⁷⁹ Lokalitet obuhvaća i Crkvu i samostan Majke od Milosti na Visovcu: (Z-5619) kojima upravlja te koje održava uprava samostana.

oznaka (L-xx) i naziv lokaliteta 1. razine	oznaka obuhvaćenog entiteta ili elementa (xx-n) pozicija u odnosu na granice NPK	postojeće stanje	planirano i/ili u razmatranju	PU: pozicija u odnosu na podzону posjetiteljske infrastrukture (PPI 3b) i aktivnosti sukladno PU71	relevantni PP / radni nacrt PPPPO (srpanj 2025.) / drugi relevantni PP
	23-2 unutar NPK	recepcija (brodska) – prijenosni štand, prijenosni WC-i	KPI → Recepcijski punkt „Remetić“, RDL-16 sadržaji (načelni program): recepcija, sanitarije, ugostiteljstvo, promet u mirovanju (cca 10 PM) PK i organizacija posjećivanja: razmotriti pitanja ind. i org. pristupa odnosno mogućnosti smještanja prometa u mirovanju na lokalitetu ili okolici	sukladno PPPPO), prioritet 1, 2023-32.; u Tablici 14. PU: „Planirana posj. infrastr. (11 Remetić) Info točka/prodaja karata, prateća infrastruktura (toaleti, objekt koji se koristi za okrpju posjetitelja – prodaja vode, sendviča i sl.)“; EC40 „Redovito održavati postojeća parkirališta i po potrebi izgraditi nova“, prioritet 2, 2024-26/31.	
L-24 „Remetić – remontno pristanište“	24-1 unutar NPK	Remontno pristanište Pisak, PR-U-09 P9 s dva betonska pristana, žalom između njih i razmjerno velikim „zaleđem“; na remontnom pristanu mogu se povremeno izvlačiti plovila te, uz propisane mjere zaštite okoliša, izvoditi popravci plovila od strane dijela posjetitelja i stanovnika obližnjih naselja, sami betonski molovi i okolno područje se tijekom ljetne sezone intenzivno koriste kao kupalište; neuređena površina u „zaleđu“, do	- (održavanje pristaništa; s obzirom na intenzitet korištenja kupališta tokom ljetne sezone, veći broj i obujam koševa za otpad – razvrstavanje i MKO; event. i prijenosne kabine kemijskih WC-a)	točkasto (samo za pristanište) PPI 3b; okolno: podzona 2b – podzona očuvanja šumskih ekosustava i 2a – podzona očuvanja vodenih ekosustava EC39 (održavanje postojećih pristaništa za	PPPPO / izvan ZPI, na lokalitetu planirano kupalište i (postojeće) pristanište

oznaka (L-xx) i naziv lokaliteta 1. razine	oznaka obuhvaćenog entiteta ili elementa (xx-n) pozicija u odnosu na granice NPK	postojeće stanje	planirano i/ili u razmatranju	PU: pozicija u odnosu na podzonu posjetiteljske infrastrukture (PPI 3b) i aktivnosti sukladno PU71	relevantni PP / radni nacrt PPPPO (srpanj 2025.) / drugi relevantni PP
		ceste, koristi se za parkiranje; JU je postavila koševе za otpad		brodove, po potrebi izgradnja novih), prioritet 2, 2023-25.; / -	
L-25 „Kružine“	25-1_pl izvan NPK	-	(plan.) Recepcijski centar „Kružine“, RDL-17_pl na snazi UPU dijela ug.-tur. zone – recepcijski i informacijski punkt Roški slap: recepcija, sanitarije, ugostiteljstvo, suvenirnica, parkiralište osobnih vozila i autobusa, postaja prijevoza shuttle autobusima do Roškog slapa prema važećem UPU, planirani minimalni broj PM: automobili 160, autobusi 10, motocikli 30, bicikli 30 preporuke: mogućnost postupne realizacije (etapna i/ili fazna gradnja), inkluzivnost (u smislu otvorenosti sadržaja lokalnom stanovništvu / potrebama lokalne zajednice), ekonomičnost gradnje i održavanja, korištenje obnovljivih izvora energije i NBS-a; korištenje sustava nadstrešnica kao fizičkog okvira za ostvarivanje funkcionalnih potreba (natkrivanje/zaklanjanje, formiranje višenamjenskih otvorenih prostora) te pregnantnog motiva u oblikovanju	izvan obuhvata PU i upravljačke zonacije određene u PU*; EC22 „Izgraditi novi ulaz na Roški slap – lokalitet Kružine“, prioritet 2, 2023-27.	(izvan obuhvata PPPPO – nije predmet PPPPO) relevantni: PPŠKŽ, PPUG Drniša, UPU dijela ug.-tur. zone – recepcijski i informacijski punkt Roški slap

oznaka (L-xx) i naziv lokaliteta 1. razine	oznaka obuhvaćenog entiteta ili elementa (xx-n) pozicija u odnosu na granice NPK	postojeće stanje	planirano i/ili u razmatranju	PU: pozicija u odnosu na podzonu posjetiteljske infrastrukture (PPI 3b) i aktivnosti sukladno PU71	relevantni PP / radni nacrt PPPPO (srpanj 2025.) / drugi relevantni PP
L-26 „Laškovica“	26-1 izvan NPK	zgrada P / P+1 (k.o. Rupe, k.č. (zgrada) *503): u prizemlju recepcija (3 PIM), suvenirnica u prostoru proširene komunikacije, višenamjenska / konferencijska dvorana („Conventum II“; do 65 sjedećih mjesta), sanitarije za posjetitelje (uklj. OSP); caffe bar i prostor proširene komunikacije s izlazom na natkrivenu terasu (povr. 35 m2); na 1. katu: sanitarije za osoblje, kuhinja, spremišta i uredski prostor (kontrolna soba)	KPI → Recepcijski centar (RC) Laškovica = postojeća zgrada, dvorište te neposredno susjedno planirano parkiralište plan. višestruko povećanje parkirališnih površina i kapaciteta, zahvatom u smjeru jugozapada i sjeveroistoka od postojeće zgrade i dvorišta, na k.č. 2456/105 k.o. Rupe.; uz pristup s ŽC 6246, zahvat prema sjeveroistoku seže do nerazvrstane ceste (RPJ: ul. Put Krstača) te uključuje i njeno uređenje; navedenim se postiže optimalna propusna moć parkirališta uz maksimalnu sigurnost svih prometnih tokova. planirana PM: 153 standardna, 4 za osobe smanjene pokretljivosti, 7 za autobuse	izvan obuhvata PU i upravljačke zonacije određene u PU*; EC 40 „Redovito održavati postojeća parkirališta i po potrebi izgraditi nova (...) Uređena minimalno 4 parkirališta, izgrađena minimalno 3 nova parkirališta“, prioritet 2, 2024-26. i 2031.; u Tablici 14. PU: „(Planirana posj. infrastr.) Parkiralište Laškovica (EC40)“	(izvan obuhvata PPPPO – nije predmet PPPPO) relevantni: PPŠKŽ, PPUG Skradina
	26-2 izvan NPK	okoliš zgrade centra u Laškoviću – k.č.. 2456/222 i 2456/223, obje k.o. Rupe - JU koristi i održava u skladu s ugovorom o pravu služnosti s Gradom Skradinom parkiralište za osobna vozila i autobuse, uklj. linijski prijevoz JU; punionica za električna vozila; „solarno stablo“; hortikulturno uređenje postojeća parkirališna mjesta: 17 standardnih, 1 za osobe smanjene pokretljivosti, 3 za autobuse			
	26-3_pl izvan NPK	- (površina predviđena za uređenje prilaza i parkirališta, a za potrebe centra Laškovica → recepcijskog centra; vlasn. RH)			
L-27 „Sklopovi vodenica na	27-1 unutar NPK	sklop „Šostera mlinica“ na Roškom slapu, PIL-05a	- (održavanje građevina i unaprjeđenje postojećih sadržaja)	PPI 3b BC8 „Redovito sanirati, održavati i	PPPPO / ZPI 15 Pristanište 1

oznaka (L-xx) i naziv lokaliteta 1. razine	oznaka obuhvaćenog entiteta ili elementa (xx-n) pozicija u odnosu na granice NPK	postojeće stanje	planirano i/ili u razmatranju	PU: pozicija u odnosu na podzonu posjetiteljske infrastrukture (PPI 3b) i aktivnosti sukladno PU71	relevantni PP / radni nacrt PPPPO (srpanj 2025.) / drugi relevantni PP
Roškom slapu“		<p>U zatvorenom i na otvorenom prostoru prezentira se dio etnografske zbirke JU, koja ima svojstvo kulturnog dobra (Z-7303). Ruralni sklop uklopljen u složenu topografiju. Obnovljeni dolazni kanali, uređen dio vodotoka i okoliša. Promatrano u cjelini: prezentacija i interpretacija etnografske i predindustrijske baštine.</p> <p>Izvorno, graditeljski sklop od tri dijela: zapadni, srednji i istočni. Zapadni dio (P+1): mlinica s četiri mlinska kola; iznad ovog dijela je kužina s kominom po sredini; u kužnu se pristupalo iz prizemnog prostora masivnim kamenim stubama. Srednji, najviši dio prizemlje, kat i visoko potkrovlje (P+1+Pk): u prizemlju je bila štala za stoku (koja bi donijela žitarice za mljevenje: magarci i konji), na katu mlinareva soba u koju se pristupalo iz kužine, a iznad sobe potkrovlje. Istočni dio (P) – prizemnica u kojoj su bila dva koša za pranje robe.</p> <p>Zapadni dio je zbog statičkih razloga u potpunosti demontiran i rekonstruiran, istim kamenim materijalom i kamenim slogom. Rekonstruirana su kamena kućišta za sva četiri mlina, ali su samo dva krajnja rekonstruirana s čitavim postrojenjem i vraćena u funkciju. U ostatku sklopa prezentirani su: kužina, mlinareva soba, štala itd.</p> <p>Ukupno: GBP 249,4 m2; neto 144,9 m2 (konstr. zidovi debljine 53-65 cm).</p>		<p>obnavljati konzerviranu nepokretnu baštinu“, prioritet 2, 2023-32.;</p> <p>BE1 „Redovno sanirati, održavati i nadopunjavati stalne muzejske postavbe NP Krka“ (...) „Osuвременjeni postojeći stalni postavi (...) etnografski u vodenicama na (...) Roškom slapu“, prioritet 2, 2023-32.</p>	

oznaka (L-xx) i naziv lokaliteta 1. razine	oznaka obuhvaćenog entiteta ili elementa (xx-n) pozicija u odnosu na granice NPK	postojeće stanje	planirano i/ili u razmatranju	PU: pozicija u odnosu na podzonu posjetiteljske infrastrukture (PPI 3b) i aktivnosti sukladno PU71	relevantni PP / radni nacrt PPPPO (srpanj 2025.) / drugi relevantni PP
		Dijelom PIL smatra se i uređenje okolnih površina (uređenje partera, potporni zidovi, hortikultura, klupe, koševi i dr. oprema), što uključuje i mali pješački most ispred „Šostera mlinice“ (katalogiziran i kao PG-M-07).			
	- unutar NPK	pješački most kod „male livade“, PG-M-07, grupiran u PIL-05a	- (održavanje)		
	27-2 unutar NPK	„Visovačke mlinice“ na Roškom slapu, PIL-05b U zatvorenom i na otvorenom prostoru prezentira se dio etnografske zbirke JU, koja ima svojstvo kulturnog dobra (Z-7303). Ruralni sklop uklopljen u složenu topografiju. Obnovljeni dolazni kanali, uređen dio vodotoka i okoliša. Promatrano u cjelini: prezentacija i interpretacija etnografske i predindustrijske baštine. Prizemlje: - mlin, stupa i koš; prezentira se mljevenje žitarica te pranje i stupanje sukna; koš na otvorenom, „ispod“ vanjskih drvenih stepenica - buffet Visovačke mlinice - sanitarni čvor za posjetitelje. Na katu: - suvenirnica,	- (održavanje građevina i unaprjeđenje postojećih sadržaja)		

oznaka (L-xx) i naziv lokaliteta 1. razine	oznaka obuhvaćenog entiteta ili elementa (xx-n) pozicija u odnosu na granice NPK	postojeće stanje	planirano i/ili u razmatranju	PU: pozicija u odnosu na podzonu posjetiteljske infrastrukture (PPI 3b) i aktivnosti sukladno PU71	relevantni PP / radni nacrt PPPPO (srpanj 2025.) / drugi relevantni PP
		<ul style="list-style-type: none"> - prostorija za edukativne radionice („igraonica“, „eko-radionica“), - izložbeni prostor i - ostava za djelatnike. 			
	- unutar NPK	<p>„Livada Roški slap“, UP-I-02</p> <p>između sklopova vodenica na Roškom slapu i obale Krke, odnosno kupališta; nekoliko stolova i klupa</p> <p>napomena: kupalište – zemljani kopneni dio i vodena površina obilježena plutačama; plutače obuhvaćaju segment obalne crte duljine cca 40 m, ali je (zbog prirodne konfiguracije terena i vegetacije) iskoristiva duljina obalne crte za ulazak u vodu ograničena na kraće segmente</p>	- (hortikulturno održavanje, unaprjeđenje opreme)		
L-28 „Roški slap: Donje pristanište“	28-1 unutar NPK	Donje pristanište Roški slap, PR-U-03	- (održavanje)	PPI 3b EC 39 (održavanje postojećih pristaništa za brodove, po potrebi izgradnja novih), prioritet 2, 2023-25.	PPPPO / ZPI 15 Pristanište 1
L-29 „Roški slap – lijeva	29-1	repcija – prijenosna kućica; dodatna prijenosna kućica s garderobom za radnike; 4 prijenosne kabine kemijskih WC-a	KPI → Repcijski punkt „Roški slap – lijeva obala“, RDL-19	PPI 3b EC14 (repcije, sanitarni čvorovi,	PPPPO

oznaka (L-xx) i naziv lokaliteta 1. razine	oznaka obuhvaćenog entiteta ili elementa (xx-n) pozicija u odnosu na granice NPK	postojeće stanje	planirano i/ili u razmatranju	PU: pozicija u odnosu na podzону posjetiteljske infrastrukture (PPI 3b) i aktivnosti sukladno PU71	relevantni PP / radni nacrt PPPPO (srpanj 2025.) / drugi relevantni PP
obala“ (kod mosta)	29-2	u istom „potezu“ - proširenju koridora nerazvrstane ceste / ulice Roški slap – neuređeno je parkiralište s cca 15-20 PM (za osobna vozila, okomito na os ceste)	sadržaji (načelni program): recepција, parkiralište, sanitarije	suvenirnice, bifei; sukladno PPPPO), prioritet 1, 2023-32. EC15 „Izgraditi sanitarni čvor za posjetitelje na Roškom slapu“, prioritet 2, 2023-26.	/ ZPI 16 Mlinice
L-30 „Roški slap – desna obala“ (kod HE Roški slap)	30-1 unutar NPK	neuređene površine u makadamskom proširenju koridora ceste koje se koriste za parkiranje osobnih vozila	(plan.) Pomoćna recepcija „Roški slap – desna obala“, RDL-20_pl sadržaji (načelni program):	PPI 3b EC14 (recepције, sanitarni čvorovi, suvenirnice, bifei; sukladno PPPPO), prioritet 1, 2023-32.	PPPPO / ZPI 17 Roški slap Roški slap – desna obala
	30-2_pl unutar NPK	-	info punkt (prijenosni objekt, sezonski rad; pružanje informacija i kontrola ulaznica) na makadamskom potezu / alternativno - uz rješavanje vlasničkopravnih odnosa: recepcija, parkiralište i sanitarije za posjetitelje te dr. sadržaji –		
L-30 „Bogatić Miljevački“	30-1 unutar NPK	Recepcijski punkt „Bogatić Miljevački“ = parkiralište s prijenosnim kućicama: recepcija, sanitarije za posjetitelje te dr. uređenja i oprema, RDL-21 parkiralište osobnih vozila i autobusa, recepcija (prijenosna kućica), sanitarije (2 prijenosne kabine kemijskih WC-a), klupe, koševi za otpatke, hortikulturno uređenje; mjesto za štandovsku prodaju poljoprivrednih proizvoda – 2	održavanje i unaprjeđenje postojećih sadržaja / rekonstrukcija: recepција, sanitarije, parkiralište osobnih vozila i autobusa (uklj. linijski prijevoz JU), odmorište, event. i nadstrešnica	izvan PPI 3b (obuhvaćeno zonom 2c); u tab.14. PU navodi se plan. „Zemljano parkiralište Bogatić Miljevački“ EC40 „Redovito održavati postojeća parkirališta i po	PPPPO / ZPI 19 Oziđana pećina Bogatić Miljevački (Oziđana pećina)

oznaka (L-xx) i naziv lokaliteta 1. razine	oznaka obuhvaćenog entiteta ili elementa (xx-n) pozicija u odnosu na granice NPK	postojeće stanje	planirano i/ili u razmatranju	PU: pozicija u odnosu na podzonu posjetiteljske infrastrukture (PPI 3b) i aktivnosti sukladno PU71	relevantni PP / radni nacrt PPPPO (srpanj 2025.) / drugi relevantni PP
		koncesije – sukladno planu koncesijskih odobrenja i zakupa		potrebi izgraditi nova“, prioritet 2, 2024-26/31.	
L-32 „Oziđana pećina“	32-1 unutar NPK	<p>PIL „Oziđana pećina“, PIL-06</p> <p>staza, signalizacija i dr. oprema te likovni postav unutar Oziđane pećine; staza-platforma i solarni panel na ulazu te spojevi na okolni sustav staza i vidikovaca uključujući i same vidikovce</p> <p>Špilja „Oziđana pećina“, prilagođena posjećivanju – cjelovito opremljena; likovni postav i arheološka zbirka in situ.</p> <p>Posebno oblikovana izdignuta staza – pasarela kroz špilju: 3 podesta, 3 kraka, ukupna osna duljina staze cca 43 m'; kreće se u optimalnom odnosu između stropa i postojećeg stanja na podu, u skladu s arheološkim iskapanjima; na mjestima koja nemaju stajaću visinu (oko 2,0 m i više) staza je ukopana da bi se osigurao siguran prolaz; segmenti staze opremljeni rukohvatima s led rasvjetom i informativnim tablama; svi upotrijebljeni materijali otporni na ekstremne klimatske uvjete (vlagu, mikroorganizme i sl.).</p> <p>Zaštitna rešetka/vrata na ulazu, sa strane postavljen solarni panel. U vanjskom prostoru i staza – uska konzolna platforma (most) – kao spoj na PS-10 odnosno okolni sustav staza i vidikovaca.</p>	- cjelovito održavanje i unapređenje postojećih sadržaja i cjelovite interpretacije	<p>PPI 3b</p> <p>početak odvojka od kružne staze oko Ogrlica do strmih stepenica ka Oziđanoj pećini zahvaćen je zonom 1 – zonom stroge zaštite</p> <p>BE1 „Redovno sanirati, održavati i nadopunjavati stalne muzejske postave NP Krka“ (...) „Osuvremenjeni postojeći stalni postavi (arheološki u (...) Oziđanoj pećini (...)“, prioritet 2, 2023-32.</p>	<p>PPPPO</p> <p>/ nije određena ZPI</p>

oznaka (L-xx) i naziv lokaliteta 1. razine	oznaka obuhvaćenog entiteta ili elementa (xx-n) pozicija u odnosu na granice NPK	postojeće stanje	planirano i/ili u razmatranju	PU: pozicija u odnosu na podzonu posjetiteljske infrastrukture (PPI 3b) i aktivnosti sukladno PU71	relevantni PP / radni nacrt PPPPO (srpanj 2025.) / drugi relevantni PP
	- unutar NPK	Vidikovac "Nad Ozidanom pećinom", Vst1-12; grupiran u PIL-06			
	- unutar NPK	Vidikovac "Ogrlice", Vst1-11; grupiran u PIL-06			
	- unutar NPK	odmorište "Ispod pećine" uz PS-10; grupirano u PIL-06			
L-33 „Roški slap: Gornje pristanište“	33-1 unutar NPK	„Gornje pristanište Roški slap“, PR-U-04	punionica za plovila na električni pogon; održavanje ili event. rekonstrukcija usklađeno s 33-1 s kojim tvori grupu na L-33	PPI 3b EC14 (receptije, sanitarni čvorovi, suvenirnice, bifei; sukladno PPPPO), prioritet 1, 2023-32.; EC15 „Izgraditi sanitarni čvor za posjetitelje na Roškom slapu“, prioritet 2, 2023-26. EC36 (sanacija staze; el. inst. za punionicu), prioritet 2, 2024.; EC10 (punionice), prioritet 2, 2024/27/30.;	PPPPO / ZPI 18 Pristanište 2
	33-2_pl unutar NPK	-	(plan.) Pomoćna recepcija "Gornje pristanište Roški slap", RDL-22_pl sadržaji (načelni program): info punkt, sanitarije, manje odmorište (klupe, event. nadstrešnica, koševi i dr. oprema)		

oznaka (L-xx) i naziv lokaliteta 1. razine	oznaka obuhvaćenog entiteta ili elementa (xx-n) pozicija u odnosu na granice NPK	postojeće stanje	planirano i/ili u razmatranju	PU: pozicija u odnosu na podzonu posjetiteljske infrastrukture (PPI 3b) i aktivnosti sukladno PU71	relevantni PP / radni nacrt PPPPO (srpanj 2025.) / drugi relevantni PP
				EC 39 (održavanje postojećih pristaništa za brodove, po potrebi izgradnja novih), prioritet 2, 2023-25.	
L-34 "Kistanje" (naselje / interpretacij ski centar)	34-1 izvan NPK	Interpretacijski centar „Krka – vrelo života“, RDL-23 recepcija, sanitarije, prostorije stalnog postava, višenamjenske terase, višenamjenski prostori na otvorenom navedeni sadržaji upotpunjuju se obližnjim sadržajima naselja Kistanje: parkirališta, javne površine, ugostiteljstvo, prodavaonice itd.	- (održavanje i unaprjeđenje postojećih sadržaja)	izvan obuhvata PU i upravljačke zonacije određene u PU*	(izvan obuhvata PPPPO – nije predmet PPPPO) relevantan: PPUO Kistanje
	34-2 izvan NPK	UPOV Kistanje, OI-o-03, dio RDL-24			
L-35 "Kistanje - recepcijski punkt" (tzv. "Ulaz Kistanje I")	35-1_pl unutar NPK	postojeća samostojeća zgrada (P) uz ŽC 6026 - neaktivan „ulazni paviljon“ / „ulazna građevina“, s izvedenom fotonaponskom elektranom na kosom četverostrešnom krovu; zatvoreni prostor (recepcija s do 2 PIM, degažman i sanitarni čvor za osoblje: pretprostor s jednim umivaonikom te prostorija s 1 WC-om) tlocrtnog L-oblika* (BRP cca 25 m2) te trijem sa svih strana čija tlocrtna projekcija opisuje pravilan kvadratni oblik	(plan.) Recepcijski punkt „Kistanje“, RDL-24_pl sadržaji (načelni program): recepcija, sanitarni čvor, parkiralište osobnih vozila i autobusa, ugostiteljstvo, zatvorena garaža za smještaj malih elektro vozila za prijevoz posjetitelja od parkirališta do manastira Krka, vidikovac / odmorište	PPI 3b EC21 „Izgraditi ulaz Kistanje (sanitarni čvor za posjetitelje, garaža, vidikovac)“, prioritet 2, 2024-26. EC14 (recepcije, sanitarni čvorovi,	PPPPO / ZPI 20 Kistanje 1

oznaka (L-xx) i naziv lokaliteta 1. razine	oznaka obuhvaćenog entiteta ili elementa (xx-n) pozicija u odnosu na granice NPK	postojeće stanje	planirano i/ili u razmatranju	PU: pozicija u odnosu na podzonu posjetiteljske infrastrukture (PPI 3b) i aktivnosti sukladno PU71	relevantni PP / radni nacrt PPPPO (srpanj 2025.) / drugi relevantni PP
		(*tlocrt i funkcionalna shema zatvorenog dijela zgrade približno su jednaki tlocrtu i funkcionalnoj shemi „glavne recepcije“ na lokalitetu Ulaz Lozovac)	punionica za električna vozila	suvenirnice, bifei; sukladno PPPPO), prioritet 1, 2023-32.	
	35-2_pl unutar NPK	susjedna asfaltirana parkirališna površina uz ŽC 6026 i zgradu „ulaznog paviljona“: cca 750 m ² ; nije u funkciji / ne koristi se u sustavu; uz 25 m ² /PM za orijentacijsku procjenu, potencijalno 30 PM za osobne automobile			
	35-3_pl unutar NPK	asfaltirana parkirališna površina sa suprotne strane ŽC 6026: cca 1850 m ² ; nije u funkciji / ne koristi se u sustavu; uz 25 m ² /PM za orijentacijsku procjenu, potencijalno 70 PM za osobne automobile			
L-36 „Kula“ (tzv. „Ulaz Kistanje II“)	36-1_pl unutar NPK	- (postojeće ruševne građevine)*	(plan.) Interpretacijski centar "Kula", RDL-25_pl *kao rekonstrukcija postojećeg sklopa zgrada; sadržaji (načelni program): recepcija / info (kontrolni) punkt, sanitarije, suvenirnica, ugostiteljstvo, odmorište / izletište i dr. površine na otvorenom, parkiralište	PPI 3b EC14 (recepcije, sanitarni čvorovi, suvenirnice, bifei; sukladno PPPPO), prioritet 1, 2023-32.	PPPPO / ZPI 21 Kistanje 2
L-37	37-1_pl unutar NPK	-	(plan.) Pomoćna recepcija "Manastir Krka", RDL-26_pl - približno pozicionirana uz ulaz u manastir;	PPI 3b EC14 (recepcije, sanitarni čvorovi, suvenirnice, bifei;	PPPPO / ZPI 22 Manastir Krka

oznaka (L-xx) i naziv lokaliteta 1. razine	oznaka obuhvaćenog entiteta ili elementa (xx-n) pozicija u odnosu na granice NPK	postojeće stanje	planirano i/ili u razmatranju	PU: pozicija u odnosu na podzону posjetiteljske infrastrukture (PPI 3b) i aktivnosti sukladno PU71	relevantni PP / radni nacrt PPPPO (srpanj 2025.) / drugi relevantni PP
„Manastir Krka“ ⁸⁰			sadržaji (načelni program): recepција, sanitarije za posjetitelje, okretište	sukladno PPPPO), prioritet 1, 2023-32.	
L-38 "Carigradsk a draga"	38-1 unutar NPK	Pristanište Carigradska draga (Manastir Krka), PR-U-05 prostorno izdvojeno od lokaliteta Manastir Krka, „dotiče“ ga kružna PS-14 Manastir Krka povezano s kružnom stazom	- (održavanje)	PPI 3b EC 39 (održavanje postojećih pristaništa za brodove, po potrebi izgradnja novih), prioritet 2, 2023-25.	PPPPO / ZPI 22 Manastir Krka
L-39 „Nečven“	39-1_pl unutar NPK	-	(razm.) Recepcijski centar ili Recepcijski punkt "Nečven", RDL-27_pl sadržaji (načelni program): recepција, sanitarije, ugoštiteljstvo, suvenirnica, izložbeni prostor, parkiralište za osobna vozila i autobuse (agencijske te linijski prijevoz JU) napomena: ovisno o mogućnostima rješavanja vlasničkopravnih odnosa te fizibilnosti, uskladiti te optimizirati programe lokaliteta Nečven i Trošenj; opće preporuke: mogućnost postupne realizacije (etapna i/ili fazna gradnja), ekonomičnost gradnje i održavanja, korištenje	izvan PPI 3b; unutar podzona 2b i 2c EC14 (recepције, sanitarni čvorovi, suvenirnice, bifei; sukladno PPPPO), prioritet 1, 2023-32.	PPPPO / ZPI 23 Nečven

⁸⁰ Slično slučaju L-22 „Visovac“, lokalitet L-37 „Manastir Krka“ uvjetno obuhvaća Manastir sv. Arhanđela Mihaila (Manastir Krka): Z-7686. Manastirom upravlja i održava ga uprava manastira.

oznaka (L-xx) i naziv lokaliteta 1. razine	oznaka obuhvaćenog entiteta ili elementa (xx-n) pozicija u odnosu na granice NPK	postojeće stanje	planirano i/ili u razmatranju	PU: pozicija u odnosu na podzону posjetiteljske infrastrukture (PPI 3b) i aktivnosti sukladno PU71	relevantni PP / radni nacrt PPPPO (srpanj 2025.) / drugi relevantni PP
			obnovljivih izvora energije i NBS-a; korištenje sustava nadstrešnica kao fizičkog okvira za ostvarivanje funkcionalnih potreba (natkrivanje/zaklanjanje, formiranje višenamjenskih otvorenih prostora) te pregnantnog motiva u oblikovanju		
L-40 „Utvrd Nečven“	40-1_pl unutar NPK	- Nepokretno kulturno dobro – Utvrda Nečven (Z-2605).	(plan.) PIL "Utvrd Nečven", PIL-07_pl Uključivanje u sustav posjećivanja minimalno obuhvaća rješavanje sigurnog pješačkog pristupa i obilaska te postavljanje elemenata signalizacije i interpretacije; razvoj programa posjećivanja i odgovarajuće posjetiteljske infrastrukture na lokalitetu promatra se u kontekstu realizacije višećeg pješačkog mosta između utvrda Nečven i Trošenj	izvan PPI 3b; unutar podzona 2b i 2c povezano s BC6 „Konzervirati i restaurirati ostatke zatečene arhitekture utvrde Nečven“, prioritet 1, 2023-27.; BE5 „Prezentirati i interpretirati srednjovjekovne utvrde (Trošenj, Nečven)“ / „Izrađena projektna dokumentacija i likovno rješenje; Izrađene edukativne staze na lokalitetu“, prioritet 1, 2028-32.	PPPPO / nije određena ZPI

oznaka (L-xx) i naziv lokaliteta 1. razine	oznaka obuhvaćenog entiteta ili elementa (xx-n) pozicija u odnosu na granice NPK	postojeće stanje	planirano i/ili u razmatranju	PU: pozicija u odnosu na podzonu posjetiteljske infrastrukture (PPI 3b) i aktivnosti sukladno PU71	relevantni PP / radni nacrt PPPPO (srpanj 2025.) / drugi relevantni PP
L-41 „Brzak“	41-1_pl unutar NPK	(mjesto razmjerno pogodno za pristajanje povremeno koristi JU; uz poučnu pješačku stazu Perice)	(plan. / razm.) Pristanište Brzak (Nečven), PR-U-11_pl	PPI 3b (sam lokalitet; okolno: zona 1 – zona stroge zaštite)	PPPPO / ZPI 24 Pristanište Brzak
	41-2_pl unutar NPK	-	(razm.) Pomoćna recepcija "Brzak", RDL-28_pl sadržaji (načelni program): prijenosna kućica i prijenosne kabine kemijskih WC-a; odmorište s vezom na poučnu pješačku stazu Perice		
- Nečven - Trošenj	- unutar NPK	- (prethodno planirane te formirane k.č.: 1896/2 k.o. Puljane i 5357/2 k.o. Kistanje)	(plan.) pješački viseći most Nečven – Trošenj, PG-M-10_pl: pješački veza – most – između utvrda Nečven i Trošenj, nad kanjonom Krke slobodni raspon pješačkog hodnika 454,2 m / ukupna širina 1,6 m posjetiteljska infrastruktura – artificijelna (adrenalinska) atrakcija // *prioritetni projekt – prijedlozi JU za PUD – TZ ŠKŽ ⁸¹	izvan PPI 3b; strana Nečven – oslonac u podzoni 2b; proteže se iznad zone 1 – zona stroge zaštite; strana Trošenj – oslonac u zoni 2b EC 19 "Izgraditi Viseći pješački most između utvrda	(važeći PP / PPŠKŽ / PPUO Kistanje / PPUO Promina) PPPPO / planirano kao prometna infrastruktura

⁸¹ „2. (...) KARAVANSKIM PUTEM KROZ SREDNJOVJEKOVNU PROŠLOST KRKE: REVITALIZACIJA RIJEČNOG PRIJELAZA IZMEĐU UTVRDA TROŠENJ I NEČVEN (...)“

"Opća svrha projekta odnosi se na izgradnju visećeg pješačkog mosta kao posjetiteljske infrastrukture u funkciji valorizacije prirodne baštine destinacije čime se potiče regionalna diversifikacija i specijalizacija hrvatskog turizma. Cilj je povećati raznovrsnost turističke ponude na području obuhvata te dodatno pozicionirati Nacionalni park Krku na domaćoj ali i međunarodnoj turističkoj karti, čime se će posredno doprinijeti gospodarskom oporavku i rastu te zapošljavanju stanovništva područja. Također,

oznaka (L-xx) i naziv lokaliteta 1. razine	oznaka obuhvaćenog entiteta ili elementa (xx-n) pozicija u odnosu na granice NPK	postojeće stanje	planirano i/ili u razmatranju	PU: pozicija u odnosu na podzону posjetiteljske infrastrukture (PPI 3b) i aktivnosti sukladno PU71	relevantni PP / radni nacrt PPPPO (srpanj 2025.) / drugi relevantni PP
				Nečven i Trošenj", prioritet 2, 2023-28.	
L-42 „Utvrd Trošenj“	42-1_pl unutar NPK	- Nepokretno kulturno dobro – Utvrda Trošenj (Z-4338). postojeći vidikovac „Trošenj“ (Vst1-14) uz ostatke utvrde, na kraju poučne pješačke staze Kistanje (recepција) – Pištavac – Trošenj (PS-15)	(plan.) PIL "Utvrd Trošenj", PIL-08_pl Uključivanje u sustav posjećivanja minimalno obuhvaća rješavanje sigurnog pješačkog pristupa i obilaska te postavljanje elemenata signalizacije i interpretacije; razvoj programa posjećivanja i odgovarajuće posjetiteljske infrastrukture na lokalitetu promatra se u kontekstu realizacije visećeg pješačkog mosta između utvrda Nečven i Trošenj	izvan PPI 3b; dijelom unutar zone 1 – zona stroge zaštite, dijelom unutar podzone 2b povezano s BC5 „Konzervirati i restaurirati zatečene arhitekture utvrde Trošenj“, prioritet 1, 2024-28.; BE5 „Prezentirati i interpretirati srednjovjekovne utvrde (Trošenj, Nečven)“ / „Izrađena projektna dokumentacija i likovno rješenje; Izrađene edukativne staze na lokalitetu“, prioritet 1, 2028-32.	PPPPO / nije određena ZPI (usporediti s npr. samostanom i manastirom kao „ZPI“)

neizravan doprinos ogleda se i u jačanju prepoznatljivosti povijesno – kulturnih znamenitosti, utvrda Nečven i Trošenj koje se nalaze u neposrednoj blizini sidrišta obje strane budućeg pješačkog mosta. (...)“

oznaka (L-xx) i naziv lokaliteta 1. razine	oznaka obuhvaćenog entiteta ili elementa (xx-n) pozicija u odnosu na granice NPK	postojeće stanje	planirano i/ili u razmatranju	PU: pozicija u odnosu na podzону posjetiteljske infrastrukture (PPI 3b) i aktivnosti sukladno PU71	relevantni PP / radni nacrt PPPPO (srpanj 2025.) / drugi relevantni PP
				*povezano i s EC32 „Održavati pješačke i biciklističke staze i po potrebi urediti nove staze“, prioritet 2, 2023-32.	
L-43 „Trošenj“ (Čučevo / Čučevski bunari ili Ograde / Vlaka) ⁸²	43-1_pl unutar NPK	odmorište na poučnoj pješačkoj stazi PS-15; klupa	(razm.) Recepcijski punkt ili Recepcijski centar "Trošenj", RDL-29_pl sadržaji (načelni program): recepција, sanitarije, ugostiteljstvo, suvenirnica, izložbeni prostor, parkiralište za osobna vozila i autobuse (agencijske te za linijski prijevoz JU) napomena: ovisno o mogućnostima rješavanja vlasničkopravnih odnosa te fizibilnosti, uskladiti te optimizirati programe lokaliteta Nečven i Trošenj; opće preporuke: mogućnost postupne realizacije (etapna i/ili fazna gradnja), ekonomičnost gradnje i održavanja, korištenje obnovljivih izvora energije i NBS-a; korištenje sustava nadstrešnica kao fizičkog okvira za ostvarivanje funkcionalnih potreba (natkrivanje/zaklanjanje, formiranje višenamjenskih otvorenih prostora) te pregnantnog motiva u oblikovanju	izvan PPI 3b; unutar podzone 2b EC14 (recepције, sanitarni čvorovi, suvenirnice, bifei; sukladno PPPPO), prioritet 1, 2023-32. *povezano i s EC32 „Održavati pješačke i biciklističke staze i po potrebi urediti nove staze“, prioritet 2, 2023-32.	PPPPO / ZPI 25 Trošenj

⁸² Najbliži toponimi na TK25 i u RGI odnosno na HOK.

oznaka (L-xx) i naziv lokaliteta 1. razine	oznaka obuhvaćenog entiteta ili elementa (xx-n) pozicija u odnosu na granice NPK	postojeće stanje	planirano i/ili u razmatranju	PU: pozicija u odnosu na podzону posjetiteljske infrastrukture (PPI 3b) i aktivnosti sukladno PU71	relevantni PP / radni nacrt PPPPO (srpanj 2025.) / drugi relevantni PP
L-44 „Eko kampus Krka“	44-1 unutar NPK	zgrada arheološke zbirke "Burnum" samostojeća zgrada, Po+P+1+Pk, GBP (...)	KPI → Posjetiteljski centar „Eko kampus Krka“, RDL-30 / OI-C-02_pl posjetiteljski i operativni centar; održavanje, rekonstrukcije	PPI 3b EC16 „Izgraditi prihvatne objekte na ulazu u Eko kampusu Krka u Puljanima (repcija, suvenirnica, buffet, sanitarni čvor)“, prioritet 2, 2023-27.;	PPPPO / ZPI 26 Puljane
	44-2 unutar NPK	zgrada prirodoslovne zbirke „Hram prirode“ samostojeća zgrada, Po+P+1+Pk, GBP 753,38 m2	44-a: (plan.) *prijamni paviljon – višenamjenski „plato dobrodošlice“: recepcija, kućica ili prostorija za nadzornika, sanitarije, suvenirnica, ugostiteljstvo, punionica za električna vozila;	EC23 „Izgraditi i opremiti nove zgrade uz Arheološku zbirku (proširenje muzejskog postava, lapidarij, knjižnica), prioritet 2, 2023-30.	
	44-3 unutar NPK	zgrada edukacijsko-interpretacijskog centra "Laboratorij prirode" samostojeća zgrada, P	preporuka: korištenje sustava nadstrešnica kao fizičkog okvira za ostvarivanje funkcionalnih potreba (natkrivanje/zaklanjanje, formiranje višenamjenskih otvorenih prostora) te pregnantnog motiva u oblikovanju;	EC37 „Sanirati pristupni put od glavne ceste do Eko kampusa Puljane“, prioritet 2, 2024-26.;	
	44-4 unutar NPK	amfiteatralni prostor / građevina "Škola u prirodi" / "Pozornica u prirodi" tlocrtna površina pod građevinom: cca 730 m2	nove zgrade arheološke zbirke; proširenje lokaliteta prema jugu-jugoistoku za potrebe operativne infrastrukture JU – operativni centar; navedeno uključuje i potrebu uređenja odnosno gradnje servisnog puta uz postojeću istočnu granicu lokaliteta	EC40 „Redovito održavati postojeća parkirališta i po	
	44-5 unutar NPK	zgrada volonterskog i istraživačkog centra te Hostela "Titius" samostojeća zgrada, P+3: Hostel "Titius" / volonterski i istraživački centar s laboratorijima za istraživače i smještajnim kapacitetima hostelskog tipa; 921,76 m2	// *prioritetni projekt – prijedlozi JU za PUD – TZ ŠKŽ ⁸³		

⁸³ „3. (...) IZRADA PROJEKTNE DOKUMENTACIJE I IZGRADNJA RECEPTIVNOG PAVILJONA EKO KAMPUSA KRKA U PULJANIMA (...) Opća svrha projekta odnosi se na projektiranje i izgradnju receptivnog djela za posjetitelje Eko kampusa Krka u Puljanima sadržaja: recepcija, sanitarni čvor, suvenirnica, restoran s ciljem osiguravanja prihvata posjetitelja na kvalitetan i siguran način. Cilj je osigurati za sve posjetitelje Eko kampusa mogućnost konzumiranja hrane i pića, prostor za odmor i prostor za higijenske

oznaka (L-xx) i naziv lokaliteta 1. razine	oznaka obuhvaćenog entiteta ili elementa (xx-n) pozicija u odnosu na granice NPK	postojeće stanje	planirano i/ili u razmatranju	PU: pozicija u odnosu na podzonu posjetiteljske infrastrukture (PPI 3b) i aktivnosti sukladno PU71	relevantni PP / radni nacrt PPPPO (srpanj 2025.) / drugi relevantni PP
		u prizemlju – laboratoriji za istraživače – 2 istraživačka prostora: restauratorska (arheološka) radionica 77,45 m ² i laboratorij za prirodoslovce (prirodoslovni laboratorij) 80,75 m ² ; prateće sanitarije 2 x M/Ž WC s umivaonikom u preprostoru		potrebi izgraditi nova“, prioritet 2, 2024-26/31.; BE1 „Redovno sanirati, održavati i nadopunjavati stalne muzejske postavbe NP Krka“ (...) „Osuвременjeni postojeći stalni postavi (arheološki u Eko kampusu u Puljanima (...))“, prioritet 2, 2023-32. BE2 „Dograditi Arheološku zbirku“, prioritet 2, 2030-32.	
	44-6 unutar NPK	zgrada apartmana / kuće voditelja (uz volonterski i istraživački centar) samostojeća zgrada, P+1: apartman / kuća voditelja (uz volonterski i istraživački centar); tlocrtna površina pod zgradom: 47,4 m ²			
	44-7 unutar NPK	zgrada strojarnice i sanitarnog čvora za posjetitelje samostojeća zgrada, P; 21,58 m ² (izvor: RN)			
	44-8 unutar NPK	zgrada konferencijske dvorane „Conventum I“ samostojeća zgrada, P			
	44-9 unutar NPK	zgrada Internet-centra i blagovaonice samostojeća zgrada, P			
	44-10	pomoćna zgrada (skladište arheološke zbirke)			

potrebe. Paviljon služi kao polazna točka u razgledavanju Eko kampusa Krka odnosno mjesto susreta za lokalnu zajednicu i dogovor za daljnje razgledavanje Nacionalnog parka Krka. (...)“

oznaka (L-xx) i naziv lokaliteta 1. razine	oznaka obuhvaćenog entiteta ili elementa (xx-n) pozicija u odnosu na granice NPK	postojeće stanje	planirano i/ili u razmatranju	PU: pozicija u odnosu na podzonu posjetiteljske infrastrukture (PPI 3b) i aktivnosti sukladno PU71	relevantni PP / radni nacrt PPPPO (srpanj 2025.) / drugi relevantni PP
	unutar NPK	samostojeća zgrada, P			
	44-11 unutar NPK	građevina - promatračnica (drveni toranj)			
	44-12 unutar NPK	UPOV			
	44-13 unutar NPK	transformatorska stanica (TS)			
	44-a unutar NPK	"plato dobrodošlice" / (plan.) "prijamni paviljon" (dio izvornog koncepta uređenja kampusa, djelomično uređen)			
	44-b unutar NPK	parkiralište			
	44-c unutar NPK	staza s interaktivnim spravama i tematsko dječje igralište; zdenac			
	44-d unutar NPK	dječje igralište i uređena pješačka površina / odmorište uz „Laboratorij prirode“			
	44-e	višenamjenski plato s gledališno-odmorišnim terasama (amfiteatralni prostor)			

oznaka (L-xx) i naziv lokaliteta 1. razine	oznaka obuhvaćenog entiteta ili elementa (xx-n) pozicija u odnosu na granice NPK	postojeće stanje	planirano i/ili u razmatranju	PU: pozicija u odnosu na podzonu posjetiteljske infrastrukture (PPI 3b) i aktivnosti sukladno PU71	relevantni PP / radni nacrt PPPPO (srpanj 2025.) / drugi relevantni PP
	unutar NPK				
	44-f unutar NPK	oprema - automatska meteorološka postaja			
	44-g unutar NPK	geovrt			
	44-h unutar NPK	odmorište ("platforma") pored promatračice			
L-45 „Burnum (amfiteatar)“	45-1 izvan NPK	montažna građevina (P) – „montažni objekt kiosk – recepcija“ postavljen na prethodno betoniranu temeljnu ploču: recepcija s dva „recepcijska stola“ i zasebna prostorija sanitarija za djelatnike JU (1 WC); konstrukcija kioska – AB; površina neto 9,62 m2, bruto 12 m2; građevina priključena na vodovodnu, električnu i tel. mrežu, a odvod otpadnih voda riješen PVC nepropusnom septičkom jamom; brklja neposredno pored građevine	KPI → Recepcijski punkt "Amfiteatar Burnum", RDL-31 održavanje, rekonstrukcija sadržaji (načelni program): recepcija, parkiralište za osobna vozila i autobuse, sanitarije, ugostiteljstvo (programski povezan s lokalitetom, trenutno neodređene pozicije, je pješački prijelaz preko DC 59 na dijelu između lokaliteta Burnum i (recepcije) Manojlovac PG-P-02_pl) napomena: Arheološka zona Ivoševci (Z-3999)	izvan obuhvata PU i upravljačke zonacije određene u PU; EC14 (recepcije, sanitarni čvorovi, suvenirnice, bifei; sukladno PPPPO), prioritet 1, 2023-32. EC34 „Izgraditi pješački prijelaz preko ceste D59 na dijelu između Burnuma i Manojlovačkih slapova“, prioritet 3, 2026-28.	(izvan obuhvata PPPPO – nije predmet PPPPO) relevantni: PPŠKŽ i PPUO Kistanje
	45-2 izvan NPK	parkirališne površine za osobne automobile autobuse - teren između kioska – recepcije i DC 59: provizorno obilježena površina – zemljana, makadamska – koja se koristi za parkiranje osobnih vozila ind. posjetitelja i autobusa organiziranih grupa			

oznaka (L-xx) i naziv lokaliteta 1. razine	oznaka obuhvaćenog entiteta ili elementa (xx-n) pozicija u odnosu na granice NPK	postojeće stanje	planirano i/ili u razmatranju	PU: pozicija u odnosu na podzону posjetiteljske infrastrukture (PPI 3b) i aktivnosti sukladno PU71	relevantni PP / radni nacrt PPPPO (srpanj 2025.) / drugi relevantni PP
L-46 "Amfiteatar i vojno vježbalište Burnum"	46-1 unutar / (manjim dijelom) izvan NPK	PIL "Amfiteatar i vojno vježbalište Burnum", PIL-09 amfiteatar i vojno vježbalište in situ, prilagođeni za obilazak te povremena događanja za veći broj posjetitelja / publike, s odgovarajućom signalizacijom (informativne / poučne ploče) i mogućnošću postavljanja prijenosne opreme (štandovi i sl.) u prostoru između amfiteatra i vježbališta Unutar kulturnog dobra (vrsta: arheološko kulturno dobro; klasifikacija: kopnena arheološka zona/nalazište) – Arheološka zona Ivoševci (Z-3999).	unaprijeđenje uređenja i opreme PIL-a	većim dijelom unutar NPK, te obuhvaćen upravljačkom zonacijom PU: PPI 3b; u Tablici 14. PU, kao postojeća posjetiteljska infrastruktura navodi se „Burnum – arheološki lokalitet u istraživanju i postupku rekonstrukcije“; BE3 „Prezentirati i interpretirati arheološki lokalitet Burnum (amfiteatar) (...) Izrađene edukativne staze na lokalitetu“, prioritet 1, 2023-25.; BB4 „Konzervirati i restaurirati ostatke amfiteatra i vojnog vježbališta u Burnumu“, prioritet 2, 2023-32.	PPPPO / nije određena ZPI

oznaka (L-xx) i naziv lokaliteta 1. razine	oznaka obuhvaćenog entiteta ili elementa (xx-n) pozicija u odnosu na granice NPK	postojeće stanje	planirano i/ili u razmatranju	PU: pozicija u odnosu na podzону posjetiteljske infrastrukture (PPI 3b) i aktivnosti sukladno PU71	relevantni PP / radni nacrt PPPPO (srpanj 2025.) / drugi relevantni PP
L-47 „Manojlovac“	47-1 unutar NPK	repcija – prijenosni štand / prijenosna kućica / spremište; 1 prijenosna kabina kemijskog WC-a minimalno uređena površina za parkiranje; ugibalište na DC 59 mjesto za štandovsku prodaju poljoprivrednih proizvoda – 2 koncesije – sukladno planu koncesijskih odobrenja i zakupa	KPI → Repcijski punkt "Manojlovac", RDL-32 sadržaji (načelni program): repcija, sanitarije, parkiralište za osobna vozila i autobuse, ugostiteljstvo - kiosk, automat ili sl. (programski povezan s lokalitetom, trenutno neodređene pozicije, je pješački prijelaz preko DC 59 na dijelu između lokaliteta Burnum i lokaliteta Manojlovac PG-P-02_pl) napomena: Arheološka zona Ivoševci (Z-3999)	PPI 3b EC14 (repcije, sanitarni čvorovi, suvenirnice, bifei; sukladno PPPPO), prioritet 1, 2023-32. EC34 „Izgraditi pješački prijelaz preko ceste D59 na dijelu između Burnuma i Manojlovačkih slapova“, prioritet 3, 2026-28.	PPPPO / ZPI 28 Burnum Manojlovac
	47-2 unutar NPK	parkirališna površina			
L-48 „Principij Burnum“	48-1_pl unutar NPK	ostatci – arkade (lukovi) - zgrade zapovjedništva rimskog vojnog logora – principija (cca 850 m trasom DC 59 istočno od parkirališta lokaliteta „Burnum (amfiteatar“) Unutar kulturnog dobra (vrsta: arheološko kulturno dobro; klasifikacija: kopnena arheološka zona/nalazište) – Arheološka zona Ivoševci (Z-3999).	(plan.) PIL "Principij Burnum", PIL-10_pl uključivanje u sustav posjećivanja minimalno obuhvaća rješavanje sigurnog pješačkog pristupa i obilaska te postavljanje elemenata signalizacije i interpretacije; razvoj programa posjećivanja i odgovarajuće posjetiteljske infrastrukture na lokalitetu promatra se u kontekstu realizacije pješačkih veza (ruta odnosno staza) na širem području od Amfiteatra i vojnog vježbališta Burnum do Principija Burnum, odnosno do lokaliteta Brgan i Grcića staje, što uključuje i planirane / u razmatranju pješačke nathodnike iznad DC 59 i ŽC 6055	PPI 3b BE4 „Prezentirati i interpretirati arheološki lokalitet Burnum (principij) (...) Izrađene edukativne staze na lokalitetu.“, prioritet 1, 2030-32.	PPPPO / nije određena ZPI

oznaka (L-xx) i naziv lokaliteta 1. razine	oznaka obuhvaćenog entiteta ili elementa (xx-n) pozicija u odnosu na granice NPK	postojeće stanje	planirano i/ili u razmatranju	PU: pozicija u odnosu na podzonu posjetiteljske infrastrukture (PPI 3b) i aktivnosti sukladno PU71	relevantni PP / radni nacrt PPPPO (srpanj 2025.) / drugi relevantni PP
L-49 „Grcića staje“	49-1_pl unutar NPK	-	<p>(plan.) Recepcijski centar "Grcića staje", RDL-33_pl</p> <p>planirano* / u razmatranju: recepcija, sanitarije, višenamjenska dvorana (izložba / interpretacija / skupovi), suvenirnica, ugostiteljstvo, „vidikovac“ - promatračnica; parkiralište za turističke autobuse, autobusno stajalište za međugradski prijevoz i organizirani linijski prijevoz (JU), punionica za električna vozila, uredski prostori i dr. operativna infrastruktura za potrebe JU</p> <p>potencijalne veze organiziranog prijevoza s lokalitetima: Amfiteatar Burnum, Manojlovac, Brgan, Eko kampus Krka, Bilušića buk, viseći most / utvrde Nečven i Trošenj;</p> <p>opće preporuke: mogućnost postupne realizacije (etapna i/ili fazna gradnja), ekonomičnost gradnje i održavanja, korištenje obnovljivih izvora energije i NBS-a; korištenje sustava nadstrešnica kao fizičkog okvira za ostvarivanje funkcionalnih potreba (natkrivanje/zaklanjanje, formiranje višenamjenskih otvorenih prostora) te pregnantnog motiva u oblikovanju</p> <p>napomena: Arheološka zona Ivoševci (Z-3999)</p>	<p>izvan PPI 3b, unutar podzone 2c</p> <p>*EC20 – Izgraditi prihvatni ulaz za posjetitelje na Gornjem toku, prioritet 2, 2024-26.</p>	<p>PPPPO</p> <p>/ ZPI 29</p> <p>Grcića staje</p>

oznaka (L-xx) i naziv lokaliteta 1. razine	oznaka obuhvaćenog entiteta ili elementa (xx-n) pozicija u odnosu na granice NPK	postojeće stanje	planirano i/ili u razmatranju	PU: pozicija u odnosu na podzону posjetiteljske infrastrukture (PPI 3b) i aktivnosti sukladno PU71	relevantni PP / radni nacrt PPPPO (srpanj 2025.) / drugi relevantni PP
L-50 „Stanica Burnum“ (Grcića staje)	50-1_pl na granici / unutar NPK	- (postojeća željeznička pruga)	u razmatranju: korištenje postojeće pruge kao trase „turističkog vlaka“, te odgovarajući model korištenja / upravljanja; osim linijske infrastrukturne građevine željezničke pruge, podrazumijeva uspostavu i gradnju odgovarajuće željezničke stanice te (moguće) smještaj odgovarajuće posjetiteljske infrastrukture JU pretpostavljena lokacija postaje je funkcionalno (upravljačko-organizacijski) povezana s razradom programa lokaliteta Grcića staje; u procjeni PK te uspostavi modela organizacije posjećivanja, nužno je razraditi pitanja individualnog i organiziranog pristupa odnosno smještanja prometa u mirovanju na lokalitetu postaje i lokalitetu Grcića staje	razmatrana pozicija stanice turističkog vlaka je izvan PPI 3b, unutar podzone 2c ili izvan NPK (neposredno uz granicu; ; trasa prolazi kroz podzone 2c i 2b / u PU nema planiranih aktivnosti	DPPR, PPPPO te PPŠKŽ, prometna infrastruktura: linijska „trasa turističkog vlaka“ i točkasta lokacija stanice sjeverno od lokaliteta Grcića staje, na granici NPK u varijanti smještaja stanice izvan NPK (neposredno uz granicu NPK), relevantni: PPŠKŽ i PPUO Kistanje
L-51	51-1_pl	-	(plan.) Recepcijski punkt "Brgan", RDL-34_pl	PPI 3b	PPPPO

oznaka (L-xx) i naziv lokaliteta 1. razine	oznaka obuhvaćenog entiteta ili elementa (xx-n) pozicija u odnosu na granice NPK	postojeće stanje	planirano i/ili u razmatranju	PU: pozicija u odnosu na podzону posjetiteljske infrastrukture (PPI 3b) i aktivnosti sukladno PU71	relevantni PP / radni nacrt PPPPO (srpanj 2025.) / drugi relevantni PP
„Brgan“	unutar NPK	-	receptijski punkt (Rp) "Brgan": recepcija i odmoriste, u duljem roku realizacija sanitarija i ugostiteljskog sadržaja; u razmatranju i spoj nathodnikom / promatračnicom (PG-P-03_pl) preko ŽC 6055 s vidikovcem Brljan (Vz-04); nužna razrada cjelovitog modela organizacije posjećivanja te pobližih programa na potezu od lokaliteta Brgan, preko RC "Grcića staje" i Principija Burnum (PIL) do Amfiteatra i vojnog vježbališta Burnum (PIL), uključujući i optimalno pozicioniranje nathodnika nad državnom cestom DC 59 napomena: Arheološka zona Ivoševci (Z-3999)	EC14 (recepcije, sanitarni čvorovi, suvenirnice, bifei; sukladno PPPPO), prioritet 1, 2023-32.	/ ZPI 27 Brgan
	51-2_pl unutar NPK	-	(razm.) prijelaz preko ŽC 6055 na lokalitetu Brgan / vidikovac Brljan, PG-P-03_pl		
	51-3_pl unutar NPK	vidikovac Brljan Vz-04: susjedno plan. receptijskom punktu, sa suprotne strane ceste ŽC 6055	(razm.) povezivanje vidikovca putem PG-P-04_pl s receptijskim punktom te grupiranje u RDL-34		
L-52 „Burze“	52-1_pl unutar NPK	- (početna točka PS-21, signalizacija, koševi (mali) za odvojeno prikupljanje otpada)	(plan./razm.) Pomoćna recepcija "Burze", RDL-35_pl sadržaji (načelni program): pomoćna recepcija (moguće kao prijenosni objekt) i sanitarije (prijenosne kabine kemijskih WC-a); dodatne usluge dostatne i u vidu prodaje napitaka te pretpakiranih proizvoda	izvan PPI 3b, unutar podzone 2c EC14 (recepcije, sanitarni čvorovi, suvenirnice, bifei; sukladno PPPPO), prioritet 1, 2023-32.	PPPPO / ZPI 30 Bilušića buk

oznaka (L-xx) i naziv lokaliteta 1. razine	oznaka obuhvaćenog entiteta ili elementa (xx-n) pozicija u odnosu na granice NPK	postojeće stanje	planirano i/ili u razmatranju	PU: pozicija u odnosu na podzону posjetiteljske infrastrukture (PPI 3b) i aktivnosti sukladno PU71	relevantni PP / radni nacrt PPPPO (srpanj 2025.) / drugi relevantni PP
			putem prodajnih automata i sl.; odgovarajuće parkiralište PK i organizacija posjećivanja: razmotriti pitanja ind. i org. pristupa odnosno mogućnosti smještanja prometa u mirovanju na lokalitetu ili okolici		
L-53 „Marasovine“	53-1_pl unutar NPK*	- (pješačka staza, signalizacija)	(plan./razm.) Pomoćna recepcija "Marasovine", RDL-36_pl *pozicija u razmatranju; KPI prikazuje varijantu unutar NPK; PK i organizacija posjećivanja: razmotriti pitanja ind. i org. pristupa odnosno mogućnosti smještanja prometa u mirovanju na lokalitetu iznad Bilušića buka (manji broj PM) ili bliže naselju Marasovine sadržaji (načelni program): pomoćna recepcija (moguće kao prijenosni objekt) i sanitarije (prijenosne kabine kemijskih WC-a); dodatne usluge dostatne i u vidu prodaje napitaka te pretpakiranih proizvoda putem prodajnih automata i sl.; odgovarajuće parkiralište	izvan PPI 3b, unutar podzone 2b ili 2c EC14 (recepcije, sanitarni čvorovi, suvenirnice, bifei; sukladno PPPPO), prioritet 1, 2023-32.	PPPPO / nije predviđena ZPI unutar NPK
L-54 „Knin“	54-1 izvan NPK	recepcija i dr.; prevladava administrativni značaj sadržaja → poslovница; ukupna površina: 82,5 m2	poslovnica / KPI → Info centar "Knin", RDL-37 (održavanje)	izvan obuhvata PU i upravljačke zonacije određene u PU; -	(izvan obuhvata PPPPO – nije predmet PPPPO)

oznaka (L-xx) i naziv lokaliteta 1. razine	oznaka obuhvaćenog entiteta ili elementa (xx-n) pozicija u odnosu na granice NPK	postojeće stanje	planirano i/ili u razmatranju	PU: pozicija u odnosu na podzonu posjetiteljske infrastrukture (PPI 3b) i aktivnosti sukladno PU71	relevantni PP / radni nacrt PPPPO (srpanj 2025.) / drugi relevantni PP
					relevantan: PPUG Knina
L-55 „Šibenik“	55-1 izvan NPK	upravna zgrada JU (OI-A-01); suvenirnica i info punkt u prizemlju	suvenirnica i info punkt → Info centar „Šibenik“, RDL-38 / u okviru OI-A-01 (održavanje i unaprjeđenje postojećih sadržaja)	izvan obuhvata PU i upravljačke zonacije određene u PU*; -	(izvan obuhvata PPPPO – nije predmet PPPPO) relevantni: PPUG Šibenika, GUP Šibenika
L-56 „Bilice“	56-1	Servisni objekt - poslovna zgrada "Bilice", OI-S-01: slobodnostojeća zgrada (P+2), poslovne namjene, na k.č. *703 k.o. Bilice; garaže / skladišta u prizemlju; arhiva JU; uredski prostori; parkiralište na čestici (cca 15 PM)	- (održavanje i unaprjeđenje postojećih sadržaja) napomene: na kartografskom prikazu (list 9-2) ucrtane su granice i brojevi k.č. (k.o. Bilice) u vlasništvu JU koje određuju širi obuhvat diskontinuiranog lokaliteta; između zgrade servisnog objekta i ŽC 6277 proteže se nadzemni srednjonaponski elektroenergetski vod (SN)	izvan obuhvata PU i upravljačke zonacije određene u PU; -	(izvan obuhvata PPPPO – nije predmet PPPPO) relevantan: PPUO Bilice

2.11. Karakteristični sadržaji lokaliteta u sustavu posjetiteljske infrastrukture NPK⁸⁴

2.11.1. Parkirališne površine u sustavu posjećivanja (Pa) i parkiranje voznog parka JU

Pa	<p>PARKIRALIŠTA – osobnih vozila posjetitelja i autobusa (agencijskih i JU), uključivo i ključne postaje autobusa u sustavu posjećivanja NPK te napomene o površinama koje se koriste kao okretišta za autobuse</p> <p>- popis obuhvaća i osnovne informacije o: punionicama za električna vozila, korištenju od strane osoblja JU i smještaju voznog parka JU; uz postojeća parkirališta i površine koje se koriste kao parkirališta u sustavu posjećivanja NPK, popis obuhvaća i uređene parkirališne površine na lokalitetu Kistanje (neaktivne), lokalitet Roški slap – desna obala koji se koristi za parkiranje vozila te planirani lokalitet Kružine za koji su važećim UPU-om određeni osnovni parametri budućeg parkirališta</p> <p>- popis ne obuhvaća: uređena parkirališna mjesta u sklopu uređenja pojedinih zasebnih vidikovaca; neregulirana, improvizirana mjesta koja se povremeno ili „uvriježeno“ koriste za parkiranje vozila</p>						
r. br.	lokalitet	pozicija	integrirana ili zasebna (samostalna) parkirališna površina	korištenje i stanje	postojeći / planirani kapacitet (PM – parkirališna mjesta)	katastarska općina (k.o.), katastarska čestica (k.č.),	vlasničkopravni status (RN – registar nekretnina JU)
1.	„Ulaz Lozovac“ / plan. PC „Lozovac“ (https://shop.np-krka.hr/hr – Parking lokacije: „Parking lokacija za ulaz Lozovac“)	izvan / na granici NPK	integrirana – smatra se integralnim dijelom RDL-09 (planiranog PC-a „Lozovac“)	parkiralište za automobile i autobuse; vozila individualnih posjetitelja, agencijski i autobusi JU, dio voznog parka JU, vozila djelatnika JU; oprema: punionica za električna vozila; neasfaltirano, makadamska / zemljana podloga, većim dijelom bez precizno obilježenih PM; ukupno cca 26000	pri vršnim opterećenjima, cca 10-12 autobusa na lokalitetu (u pravilu, autobusi agencijskih grupa koji prazni čekaju na odlazak po grupe koje su prethodno doveli do Skradinskog buka, a izvan površine "transfera" i "traka" koji se povremeno stvara pred glavnom rampom) te do cca 520 ostalih vozila (što uključuje i vozila djelatnika JU, dio voznog parka JU te manji broj kamperskih vozila posjetitelja); čak i pri vršnim opterećenjima, polutravnate površine na istočnom dijelu ukupne površine od 26000 m ² - nisu "zauzete" parkiranim vozilima; proračunski kapacitet ukupne površine, uz 25-30	k.o. Lozovac, k.č. 1022, 1021, 1052/3	1021 i 1022 JU; 1052/3 RH / korisnik JU

⁸⁴ Popisi obrađuju prvenstveno postojeće sadržaje odnosno lokalitete na kojima već postoje određeni sadržaji. Za takve lokalitete se u konkretnim slučajevima daju i napomene o potencijalnim povećanjima kapaciteta odnosno sadržajima koji su planirani ili u razmatranju.

				m2 površine koja se koristi kao parkiralište	m2 po vozilu, je 865-1040 PM; međutim, razvojem drugih planiranih sadržaja na lokalitetu, smanjuje se i površina za uređenje parkiralište / prema važećem UPU (koji obuhvaća i travnatu površinu južno od postojećeg parkirališta, te čiji je površina obuhvata 63000 m2), planira se: minimalno 1000 PM za osobna vozila i minimalno 36 PM za autobuse		
2.	Skradinski buk – lijeva obala	unutar NPK	integrirana – smatra se integralnim dijelom RDL-06 (RP „Centralna brodska recepcija Skradinski buk“): parkirališna površina (parkiralište) neposredno uz „centralnu brodsku recepciju“ i popločani odmorišni prostor za pješake	za vozila djelatnika JU i posebne potrebe; iznimno, izvan sezone – za osobna vozila individualnih posjetitelja; makadamska podloga; napomena: susjedno (nogostupom odvojeno) ugibalište za autobuse uz nerazvrstanu cestu / ulicu Slapovi Krke, kao njeno proširenje 81,3 m2; koristi se za autobuse JU na relaciji Lozovac- Skradinski buk – Lozovac, a koji se okreću na obližnjem okretištu u nastavku ulice Slapovi Krke	11 PM za osobne automobile	k.o. Lozovac, k.č. 1055/3, 1322/5	(RN: –) složeno
3.	Skradinski buk – lijeva obala, uz nerazvrstanu cestu / ulicu Slapovi Krke	unutar NPK	zasebna	za autobuse, asfaltirano uz nerazvrstanu cestu / ulicu Slapovi Krke, kao	6 PM za agencijske autobuse (privremeno stajanje; u pravilu se autobusi nakon kratkog stajanja smještaju na parkiralištu Lozovac)	k.o. Lozovac, k.č. 913/54	(RN: –) RH / korisnik JU (u sustavu

				njeno proširenje cca 430-450 m ²			posjećivanja NPK kojim upravlja JU)
4.	„Stinice“	unutar NPK	uz dionicu 0001 ŽC 6076; integrirana – smatra se dijelom RDL-13 (RP „Stinice“)	parkiralište za automobile i autobuse; ind. posjetitelji, agencijski autobusi; postaja autobusa JU; asfaltirano	16 PM	k.o. Brištani, k.č. 1012/1 (veza: 1012/2 – „garaža Stinice“)	RN: Samostan Visovac / korisnik JU
5.	„Laškovic“ (https://shop.np-krka.hr/hr – Parking lokacije: „Parking Laškovic“)	izvan NPK	integrirana – smatra se integralnim dijelom RDL-18 (RC „Laškovic“)	parkiralište za automobile; ind. posjetitelji i osoblje JU; dio voznog parka JU; postaja za autobuse; izvedeno (prema projektu) stajalište za el. vlak – neaktivno; oprema: punionica za električna vozila; asfaltirano	17 standardnih PM 1 za OSP 3 za autobuse (koriste se kao postaja, uz mogućnost zadržavanja) / planirano proširenje - u fazi projektiranja: + 153 standardna PM, + 4 PM za OSP, + 7 PM za autobuse	k.o. Rupe, k.č. 2456/222,	(RN: –) Grad Skradin / Ugovor o pravu služnosti s Gradom Skradinom
6.	„Roški slap – lijeva obala“ (https://shop.np-krka.hr/hr – Parking lokacije: „Roški slap recepcija“)	unutar NPK	dio istog „poteza“ na kojem je smještena i prijenosna kućica recepcije, te se u KPI smatra integralnim dijelom RDL-19 (RP „Roški slap – lijeva obala“)	za osobna vozila posjetitelja; parkiranje nije moguće u lipnju, srpnju, kolovozu i rujnu; neasfaltirano, makadamska / zemljana podloga (linearno proširenje koridora nerazvrstane ceste / ulice Roški slap), bez obilježenih PM;	cca 20 PM (okomito na os ceste)	k.o. Bogatić Miljevački k.č. 489/8	RN: zemljište u vlasništvu JU / (složeno - dio JU)

7.	„Bogatić Miljevački“ (https://shop.np-krka.hr/hr – Parking lokacije: „Parking Bogatići“)	unutar NPK	integrirana – smatra se integralnim dijelom RDL-21 (RP „Bogatić Miljevački“)	za automobile i autobuse; ind. posjetitelji, agencijski autobusi, postaja autobusa JU neasfaltirano, makadamska / zemljana podloga, bez obilježenih PM	121 standardnih PM 2 PM za OSP 10 PM za autobuse	k.o. Bogatić Miljevački, složeno; većinom dio 489/1, dio 489/184, dio 489/191 i dr.	(RN: –) RH / složeno uredila i koristi JU
8.	„Eko kampus Krka“ (https://shop.np-krka.hr/hr – Parking lokacije: „Eko kampus 'Krka' – Puljane“)	unutar NPK	integrirana – smatra se integralnim dijelom RDL-30 (PC „Eko kampus Krka“)	za automobile i autobuse	33 standardna PM 4 PM za OSP 6 PM za autobuse / plan.: punionica za el. vozila i dodatna PM	k.o. Puljane, k.č. 2578/6	RN: JU
9.	„Amfiteatar Burnum“ (https://shop.np-krka.hr/hr – Parking lokacije: „Ulaz Burnum, parking“)	izvan NPK	integrirana – smatra se dijelom RDL-31 (RP „Amfiteatar Burnum“)	za automobile i autobuse; neasfaltirano, makadamska / zemljana podloga, bez obilježenih PM	neodređen kapacitet; parkiralište se koristi na način koji približno odgovara projektu iz 2007. kojim je predviđeno: 62 standardna PM i 4 PM za autobuse	k.o. Ivoševci, k.č. 4705/2 (dio), 4705/25, 4732/1 (dio), 473/2, 5319 (dio)	(RN: -) većim dijelom RH
10.	„Manojlovac“ (https://shop.np-krka.hr/hr – Parking lokacije: „Ulaz Manojlovački slap, parking“)	unutar NPK	integrirana – smatra se dijelom RDL-32 (RP „Manojlovac“)	parkiralište za automobile i autobuse neasfaltirano, makadamska / zemljana podloga, bez obilježenih PM	neodređen kapacitet; procjena: do cca 100 standardnih PM	k.o. Ivoševci, k.č. 4669/3, 4669/1 (...)	JU (u nastavku i: 4671/2 – vlasn. JU – ne koristi se)
11.	„Kružine“	izvan NPK	integrirana – smatra se dijelom	(plan.)	prema važećem UPU, planirani minimalni broj PM: 160 za automobile,	k.o. Brištani k.č. 508/1	RH

			planiranog RDL-17_pl (RC „Kružine“)		10 za autobuse, 30 za motocikle, 30 za bicikle		
12.	„Roški slap – desna obala“	unutar NPK	zasebna (samostalna) površina; u KPI, smatra se dijelom planiranog RDL-20_pl (pR „Roški slap – desna obala“)	neasfaltirano, makadamska / zemljana podloga (linearno proširenje koridora nerazvrstane ceste / ulice Roški slap), bez obilježenih PM	cca 20-25 PM (za osobna vozila, okomito na os ceste)	k.o. Rupe k.č. 2475/215, 2475/281	RH
13.	tzv. Ulaz Kistanje I	izvan NPK	u KPI smatra se dijelom planiranog RDL-24_pl (RP „Kistanje“)	nije u funkciji / ne koristi se; dvije asfaltirane površine, s dvije strane ŽC 6026: a) uz postojeću samostojeću zgradu („ulazni paviljon“ / „ulaznu građevinu“) cca 750 m ² b) cca 1850 m ² s druge strane ŽC 6026	uz 25 m ² /PM za orijentacijsku procjenu – za osobne automobile: a) 30 PM uz postojeću samostojeću zgradu b) 70 PM s druge strane ŽC 6026	k.o. Kistanje, a) dio k.č. 4706 b) dio k.č. 4707	složeni / neriješeni vlasničkopravni status
-	<p>OKRETIŠTA za autobuse:</p> <p>relacija Lozovac – Skradinski buk – Lozovac</p> <ul style="list-style-type: none"> - Skradinski buk - lijeva obala; proširenje nerazvrstane ceste / ulice Slapovi Krke (cca 350 m²; asfaltirano) - okretište Lozovac („transfer“); dio lokaliteta Ulaz Lozovac / planiranog PC „Lozovac“; asfaltirano <p>relacija Laškovica – Roški slap – Bogatići – (Stinice) – Roški slap</p> <ul style="list-style-type: none"> - okretište Roški slap – lijeva obala, kod recepcijskog punkta 						

Prijevoz posjetitelja vozilima JU; postaje i okretišta; parkiranje vozila za prijevoz posjetitelja

r.br.	relacija	opis	vozila na relaciji	smještaj (parkiranje) zimi	smještaj (parkiranje) ljeti
1.	Lozovac – Skradinski buk – Lozovac	prijevoz posjetitelja autobusom na relaciji Lozovac (ulaz Lozovac: okretište; tzv. transfer) – Skradinski buk (okretište na lijevoj obali) – Lozovac; dostupan od 1.4. do 31.10.; ovisno o potrebi posla i zahtjevu Odsjeka za turizam, vozila su dostupna i od 01.01.do 30.05. te od 01.10. do 31.12.	autobus Iveco ŠI 416 GB, Dizel euro VI - sjedeća mjesta: 49; stajaća mjesta: 21	parkiralište Lozovac	parkiralište Lozovac
			autobus Guleryz ŠI 415 DT, Dizel euro IV - sjedeća mjesta: 36; stajaća mjesta: -	parkiralište Lozovac	parkiralište Lozovac
2.	Laškovica – Roški slap – Bogatići – (Stinice) – Roški slap	prijevoz posjetitelja autobusom na relaciji Laškovica (centar Laškovica) – Roški slap (postaja na desnoj i na lijevoj obali) – Bogatići (parkiralište Bogatić Miljevački) – (Stinice – okretište / „garaža“ Stinice) – Roški slap dostupan od 1.6. do 30.9.	autobus Iveco ŠI 601 HB, Dizel euro VI - sjedeća mjesta 31; stajaća mjesta: -	parkiralište Lozovac	parkiralište Laškovica
			minibus Sprinter ŠI 677 IA, Dizel euro V - sjedeća mjesta: 19; stajaća mjesta: -	parkiralište Lozovac	parkiralište Laškovica
			minibus Renault ŠI 994 GU, Dizel euro IV - zamjensko vozilo, po potrebi - sjedeća mjesta 17; stajaća mjesta: -	parkiralište Lozovac	parkiralište Laškovica ili Lozovac
OKRETIŠTA					
- Skradinski buk - lijeva obala; proširenje nerazvrstane ceste / ulice Slapovi Krke; relacija r. br. 1.					
- okretište Lozovac („transfer“); dio lokaliteta Ulaz Lozovac / planiranog PC „Lozovac“; asfaltirano; relacija r. br. 1.					
- okretište Roški slap – lijeva obala, pored recepcijskog punkta; relacija r. br. 2.					
Napomene:					
- uz autobuse JU, na relaciji Lozovac – Skradinski buk – Lozovac aktivno je i 1 do 8 autobusa u najmu, ovisno o dijelu godine odnosno broju posjetitelja					
- od 01.01.do 30.05. te od 01.10. do 31.12., neko od vozila koje se koristi na relaciji Laškovica – Roški slap – Bogatići – (Stinice) – Roški slap se po potrebi koristi na relaciji Lozovac - Skradinski buk – Lozovac					

Vozni park JU: po parkiralištima odnosno mjestima parkiranja

parkiralište ili mjesto parkiranja	r. br.	registarska oznaka vozila	vozilo	godisšte vozila
Lozovac	1.	ŠI 217 CK	RENAULT TWINGO	2004.
	2.	ŠI 381 EU	RENAULT KANGOO	2011.
	3.	ŠI 913 EB	FIAT SEDICI	2008.
	4.	ŠI 914 EB	FIAT SEDICI	2008.
	5.	ŠI 751 GJ	DACIA DUSTER	2016.
	6.	ŠI 215 KF	DACIA DUSTER	2025.
	7.	ŠI 214 KF	DACIA DUSTER	2025.
	8.	ŠI 754 GJ	DACIA DUSTER	2016.
	9.	ŠI 483 GA	MITSHUBISHI L-200	2015.
	10.	ŠI 370 FZ	IVECO (KAMION)	2015.
	11.	ŠI 944 HZ	VOLKSWAGEN KAMION	2020.
	12.	ŠI 736 IT	IVECO (KAMION)	2022.
	13.	ŠI 727 DT	OPEL VIVARO KOMBI 8+1	2008.
	14.	ŠI 376 FZ	RENAULT TRAFIC kombi 8+1	2015.
	15.	ŠI 364 GS	RENAULT TRAFIC kombi 8+1	2017.
	16.	ŠI 994 GU	RENAULT MASTER KOMBI 16+1	2018.
	17.	ŠI 181 JO	RENAULT KOMBI	2023.

	18.	ŠI 415 DT	COBRA GYLERUZ BUS	2008.
	19.	ŠI 677 IA	MERCEDES BENZ BUS	2012.
	20.	ŠI 416 GB	IVECO BUS	2016.
	21.	ŠI 601 HE	IVECO BUS	2018.
	22.	ŠI 653 EI	MATHIEU AZZURA ČISTILICA	2012.
	23.	ŠI 549 DN	PIAGGIO PORTER	2007.
	24.	ŠI 607 JJ	PIAGGIO PORTER	2023.
	25.	ŠI 608 JJ	PIAGGIO PORTER	2023.
	26.	ŠI 857 GS	RADNI STROJ	2016.
	27.	ŠI 964 HF	MANN -VATROGASNO	2018.
	28.	ŠI 734 JK	RENAULT TRAFIC -DOSTAVNO 1+2	2023.
Bilice	1.	ŠI 779 HA	RENAULT KANGOO	2018.
	2.	ŠI 395 DT	FIAT SEDICI	2008.
	3.	ŠI 394 DT	FIAT SEDICI	2008.
	4.	ŠI 162 HO	DACIA DUSTER	2019.
	5.	ŠI 211 KF	DACIA DUSTER	2025.
	6.	ŠI 212 KF	DACIA DUSTER	2025.
	7.	ŠI 887 IZ	VOLKSWAGEN TIGUAN	2022.
	8.	ŠI 442 FZ	MITSHUBISHI OUTLANDER	2015.

Puljane - „Eko kampus Krka“	1.	ŠI 609 JJ	PIAGGIO PORTER	2023.
	2.	ŠI 631 IK	L- 7	2022.
	3.	ŠI 385 EU	RENAULT KANGOO	2011.
	4.	ŠI 632 IK	L- 7	2022.
	5.	ŠI 375 CM	RENAULT MEGANE	2004.
Skradin	1.	ŠI 210 KF	RENAULT EXPRESS - DOSTAVNO	2025.
	2.	ŠI 752 GJ	DACIA DUSTER	2016.
	3.	ŠI 443 FZ	MITSHUBISHI OUTLANDER	2015.
Šibenik – garaža Poljana	1.	ŠI 707 HD	RENAULT KOLEOS	2018.
	2.	ŠI 831 IV	RENAULT CAPTUR	2022.
	3.	ŠI 397 DT	FIAT SEDICI	2008.
	4.	ŠI 912 EB	FIAT SEDICI	2008.
	5.	ŠI 591 HB	DACIA DUSTER	2018.
	6.	ŠI 168 HO	DACIA DUSTER	2019.
	7.	ŠI 870 IA	ŠKODA	2020.
	8.	ŠI 733 JK	RENAULT EXPRESS -DOSTAVNO	2023.
Drniš	1.	ŠI 830 IV	DACIA DUSTER	2022.
	2.	ŠI 364 DD	RENAULT CLIO	2005.
	3.	ŠI 382 EU	DACIA DUSTER	2011.

	4.	ŠI 167 HO	DACIA DUSTER	2019.
	5.	ŠI 213 KF	DACIA DUSTER	2025.
Knin	1.	ŠI 365 DD	RENAULT CLIO	2005.
	2.	ŠI 753 GJ	DACIA DUSTER	2016.
Laškovica	1.	ŠI 668 IC	RENAULT MASTER (KAMION)	2003.
	2.	ŠI 943 HZ	VOLKSWAGEN KAMION	2020.
	3.	ŠI 476 GA	RENAULT I MASTER KOMBI 16+1	2015.

Vozni park JU: rekapitulacija po parkiralištima odnosno mjestima parkiranja i vrstama vozila

Parkirno mjesto	ukupan broj vozila	osobna vozila	bus / kombi	kamioni	radni strojevi / porteri / L-7
Lozovac	28	10	9	4	5
Bilice	8	8	-	-	-
Puljane	5	2	-	-	3
Skradin	3	3	-	-	-
Garaža Poljana	8	8	-	-	-
Drniš	5	5	-	-	-
Knin	2	2	-	-	-
Laškovica	3	-	1	2	-
ukupno:	62	38	10	6	8
Napomene: - kao parkiralište za službena vozila koristi se i parkirališna površina između kuće nadzornika (OI-S-02) i zgrade sanitarnog čvora za posjetitelje (koja je dio grupe UP-Z-01); površina cca 500 m ² , cca 20 PM; k.o. Lozovac, k.č. 961/11 (vlasn. 1/1: Hrvatske šume d.o.o., Uprava šuma Split, Šumarija Šibenik)					

2.11.2. Sanitarije (Sa)

Sa SANITARIJE - popis obuhvaća sanitarne čvorove (kao zasebne građevine ili dijelove građevina) s odgovarajućim uređajem za pročišćavanje otpadnih voda (UPOV) ili bez tog uređaja (te koje koriste sabirne jame, taložnice, upojne bunare, septičke jame i sl.), kao i lokalitete na kojima se koriste prijenosne kabine kemijskih WC-a (ključne pokrate u popisu: UPOV – uređaj za pročišćavanje otpadnih voda; M – muškarci; Ž – žene; OSP – osobe s invaliditetom i smanjene pokretljivosti; RN – registar nekretnina JU)							
r. br.	lokalitet i naziv	pozicija	integrirani ili zasebni (samostalni) sanitarni čvor	vodoopskrba; odvodnja otpadnih voda	opis (korisnici, kapacitet i dr.)	katastarska općina (k.o.), katastarska čestica (k.č.),	vlasničkoopravni status
1.	Ulaz Lozovac / plan. PC Lozovac; - zgrada sanitarnog čvora za posjetitelje	unutar NPK	samostojeća zgrada (P) koja se smatra dijelom lokaliteta „Ulaz Lozovac“, tj. integriranom u lokalitet složene funkcije RDL-09 (planirani PC „Lozovac“)	priključen na komunalnu infrastrukturu vodoopskrbe i odvodnje otpadnih voda	posjetitelji i osoblje JU; 88 m2 zatvoreni prostor, 30 m2 natkriveno (uk. 118 m2); M 5 WC-a, 4 pisoara, posebno 1 WC za OSP; 6 umivaonika; Ž 7 WC-a, posebno 1 za OSP; 6 umivaonika; smatra se da pri vršnim opterećenjima nema problema s postojećim kapacitetom sanitarija	k.o. Lozovac, k.č. 1052/3	RH / korisnik JU
2.	Ulaz Lozovac / plan. PC Lozovac; - sanitarije za korisnike buffeta	unutar / na granici NPK	dio zgrade „ex restorana“, te dio lokaliteta „Ulaz Lozovac“ - integrirana u lokalitet složene funkcije RDL-09 (planirani PC „Lozovac“)	priključen na komunalnu infrastrukturu vodoopskrbe i odvodnje otpadnih voda	za korisnike buffeta M 1 WC, 1 umivaonik, 1 pisoar Ž 1 WC, 1 umivaonik	k.o. Lozovac, k.č. 1052/3	RH / korisnik JU
3.	područje Skradinskog	unutar NPK	zasebni (samostalni) objekt – zgrada (P) i stubište u vanjskom	priključen na komunalnu	za posjetitelje; cca 65 m2;	k.o. Lozovac,	HŠ d.o.o (UŠ Split, Šumarija Šibenik)

	buka – lijeva obala - zgrada sanitarnog čvora za posjetitelje		prostoru; u KPI, dio grupe na lokalitetu „Donji plato i susjedne parkovno uređene površine“	infrastrukturu vodoopskrbe; odvodnja otpadnih voda: UPOV Skradinski buk (lijeva obala), Ol-o-01	M 3 WC-a, 4 pisoara, 4 umivaonika Ž 9 WC-a, 3 umivaonika 1 WC za OSP	k.č. (zgrada) *301	/ gradi i održava JU
4.	Stinice – tzv. „garaža“	unutar NPK	dio zgrade, tzv. "garaže Stinice" (P+1) tj. RDL-13	priključen na komunalnu infrastrukturu vodoopskrbe; odvodnja otpadnih voda: vodonepropusna sabirna jama (smještena sa sjeverne strane zgrade)	za posjetitelje, u prizemlju (zaseban ulaz): M 1 WC, 1 umivaonik Ž 1 WC, 1 umivaonik napomena: na katu, s ulazom iz prostora recepcije / suvenirnice, sanitarni čvor: pretprostor s 2 umivaonika te 2 WC-a; ovaj sanitarni čvor u pravilu koristi osoblje ocjena stanja: prostorije i zgrada prilagodljivi programskim unaprjeđenjima (adaptaciji), razmjerno povoljni uvjeti za rekonstrukciju (uz odgovarajuće odredbe PPPPO)	k.o. Brištani k.č. 1012/2	Franjevačka provincija Presvetog Otkupitelja – samostan Visovac / korisnik JU
	Visovačka kuća Kuželj	unutar NPK	dio samostojeće zgrade (suteran / podrum) – tzv. „pomoćna kuća“, manja od dvije zgrade na čestici; GBP zgrade: 90 m ² ; uz mali uredski prostor i kuhinju/konobu, zgrada sadržava i sanitarni čvor; integralni dio lokaliteta PIL-04 / RDL-15_pl	priključen na komunalnu infrastrukturu vodoopskrbe; odvodnja otpadnih voda: septička jama	za djelatnike JU „drvarnica“ – prošireni hodnik (6,58 m ²) iz kojeg se pristupa u 1 M WC i 1 Ž WC (svaki 1,64 m ²) ocjena stanja: prostorije i zgrada prilagodljivi programskim unaprjeđenjima (adaptaciji), razmjerno povoljni uvjeti za rekonstrukciju (uz odgovarajuće odredbe PPPPO)	k.o. Brištani, k.č. *73	Samostan Visovac / korisnik JU

	Centar „Laškovica“ → Receptijski centar (RC) „Laškovica“	izvan NPK	Integriran – dio zgrade recepcijskog centra „Laškovica“ (RDL-18)	priključen na komunalnu infrastrukturu vodoopskrbe; odvodnja otpadnih voda: prema projektu raščlanjeni: biorotor, separator , upojni bunar (---recentno mijenjano)	za posjetitelje M 3 WC-a, 3 um. Ž 3 WC-a, 3 um. 1 M/Ž za OSP (u sklopu zgrade: zasebne sanitarije za osoblje)	k.o. Rupe (zgrada), k.č. *503	JU
	područje Roškog slapa – lijeva obala, „Visovačke mlinice“	unutar NPK	Integriran – dio sklopa „Visovačke mlinice“ (PIL-05b)	voda iz izvora, s opremom i sustavom za dezinfekciju vode odvodnja otpadnih voda: septička jama	M 1 WC, 1 pisoar i 1 umivaonik Ž 1 WC i 1 umivaonik	k.o. Bogatić Miljevački k.č. *49 i dio k.č. 751	(RN: –) Samostan Visovac i javno dobro / korisnik JU
-	Skradinski most	unutar NPK	prijenosne kabine kemijskih WC-a	- / pražnjenje i odvoz tijekom sezone 2x tjedno	za djelatnike i posjetitelje, tijekom cijele godine 2 kabine (svaka: 1 WC M/Ž) – jedna za djelatnike, 1 za osoblje	-	-
-	Gornje pristanište Skradinski buk 1	unutar NPK	prijenosne kabine kemijskih WC-a	- / pražnjenje i odvoz tijekom sezone 2x tjedno	za posjetitelje, tijekom sezone 2 kabine (svaka: 1 WC M/Ž)	-	-
-	Remetić	unutar NPK	prijenosne kabine kemijskih WC-a na pristaništu	- / pražnjenje i odvoz tijekom sezone 2x tjedno	za posjetitelje, tijekom sezone 2 kabine (svaka: 1 WC M/Ž)	-	-
-	Roški slap – lijeva obala	unutar NPK	prijenosne kabine kemijskih WC-a; u KPI smatra se dijelom lokaliteta RDL-19 te integriranim (u lokalitet složene funkcije)	- / pražnjenje i odvoz tijekom sezone 2x tjedno	za posjetitelje, tijekom cijele godine 4 kabine (svaka: 1 WC M/Ž)	-	-

-	parkiralište Bogatić Miljevački	unutar NPK	prijenosne kabine kemijskih WC-a; u KPI smatra se dijelom RDL-21 (RP) „Bogatić Miljevački“, te integriranim u lokalitet složene funkcije	- / pražnjenje i odvoz tijekom sezone 2x tjedno	za posjetitelje 2 kabine (svaka: 1 WC M/Ž)	k.o. Bogatić Miljevački, složeno; većinom dio 489/1, dio 489/184, dio 489/191 i dr.	(RN: –) RH / složeno uredila i koristi JU
-	Manojlovac	unutar NPK	prijenosna kabina kemijskog WC-a	- / pražnjenje i odvoz tijekom sezone 2x tjedno	za posjetitelje 1 kabina (1 WC M/Ž)	k.o. Ivoševci, k.č. 4669/3, 4669/1	JU (susjedno i 4671/2 – vlasn. JU – ne koristi se)
-	Roški slap - desna obala	unutar NPK	prijenosna kabina kemijskog WC-a	- / pražnjenje i odvoz tijekom sezone 2x tjedno	povremeno postavljena 1 kabina (1 WC M/Ž) za posjetitelje	-	-
-	Interpretacijski centar „Krka – vrelo života“	izvan NPK	dio zgrade interpretacijskog centra „Krka – vrelo života“ (RDL-23)	priključen na komunalnu infrastrukturu vodoopskrbe; odvodnja otpadnih voda: UPOV Kistanje (interpretacijski centar), OI-o-03	za posjetitelje, u prizemlju zgrade M 2 WC-a, 2 pisoara, 2 umivaonika Ž 3 WC-a, 4 umivaonika 1 za OSP (+ posebne sanitarije za osoblje)	k.o. Kistanje, k.č. *239/3	RN: / korisnik JU
-	Eko kampus Krka – zgrada prirodoslovne zbirke „Hram prirode“	unutar NPK	dio zgrade prirodoslovne zbirke „Hram prirode“ na lokalitetu „Eko kampus Krka“ (RDL-30)	priključen na komunalnu infrastrukturu vodoopskrbe; odvodnja otpadnih voda: UPOV Eko kampus Krka OI-o-02	1 WC i 1 umivaonik - za osoblje	k.o. Puljane, k.č. 2578/6	JU

-	Eko kampus Krka – zgrada Arheološka zbirka Burnum	unutar NPK	dio zgrade arheološke zbirke na lokalitetu „Eko kampus Krka“ (RDL-30)	priključen na komunalnu infrastrukturu vodoopskrbe; odvodnja otpadnih voda: UPOV Eko kampus Krka OI-o-02	1 WC i 1 umivaonik - za osoblje	k.o. Puljane, k.č. 2578/6	JU
	Eko kampus Krka – „Laboratorij prirode“	unutar NPK	dio zgrade „Laboratorij prirode“ (P) na lokalitetu „Eko kampus Krka“ (RDL-30)	priključen na komunalnu infrastrukturu vodoopskrbe; odvodnja otpadnih voda: UPOV Eko kampus Krka OI-o-02	posjetitelji Eko kampusa Krka / „Laboratorija prirode“ M 3 WC-a, 4 pisoara, 3 umivaonika Ž 4 WC-a, 3 umivaonika 1 M/Ž za OSP	k.o. Puljane, k.č. 2578/6	JU
	Eko kampus Krka - pomoćna zgrada	unutar NPK	dio zgrade (P) sa strojarnicom i sanitarnim čvorom za posjetitelje na lokalitetu „Eko kampus Krka“ (RDL-30)	priključen na komunalnu infrastrukturu vodoopskrbe; odvodnja otpadnih voda: UPOV Eko kampus Krka OI-o-02	za posjetitelje M 1 WC, 1 pisoar, 1 um. Ž 1 WC, 1 um. 1 M/Ž za OSP	k.o. Puljane, k.č. 2578/6	JU
	Eko kampus Krka - konferencijska dvorana	unutar NPK	dio samostalne zgrade konferencijske dvorane (P) na lokalitetu „Eko kampus Krka“ (RDL-30)	priključen na komunalnu infrastrukturu vodoopskrbe; odvodnja otpadnih voda: UPOV Eko kampus Krka OI-o-02	za posjetitelje događanja u konferencijskoj dvorani; M 1 WC, 1 pisoar, 2 umivaonika Ž 2 WC-a, 2 umivaonika (+ poseban WC za osoblje)	k.o. Puljane, k.č. 2578/6	JU
	Eko kampus Krka – Internet caffe / Buffet Kampus	unutar NPK	integrirani – samostojeća zgrada, koja se smatra dijelom lokaliteta Eko kampus Krka (zgrada	priključen na komunalnu infrastrukturu vodoopskrbe;	posjetitelji Internet caffea / Buffeta Kampus; M 1 WC i 2-3 pisoara, 1-2 umivaonika Ž 2 WC-a i 1-2 umivaonika	k.o. Puljane, k.č. 2578/6	JU

			integrirana u lokalitet složene funkcije)	odvodnja otpadnih voda: UPOV Eko kampus Krka OI-o-02			
	Drniš → Prezentacijski centar „Drniš“	izvan NPK	dio samostojeće zgrade prezentacijskog centra JU u Drnišu	priključen na komunalnu infrastrukturu vodoopskrbe i odvodnje otpadnih voda	posjetitelji i osoblje M 1 WC, 1 pisoar, umivaonik Ž 1 WC, 1 umivaonik	k.o. Drniš k.č. 21	JU
	Poslovnica Knin → Info centar „Knin“	izvan NPK	dio poslovnog prostora JU u zgradi	priključen na komunalnu infrastrukturu vodoopskrbe i odvodnje otpadnih voda	1 WC, 1 umivaonik - za osoblje	k.o. Knin, k.č. 4899	poslovni prostor u vlasništvu JU
<p>Sanitarni čvorovi kojima ne upravlja JU, te se ne smatraju elementima posjetiteljske infrastrukture NPK, a koji predstavljaju bitnu dopunu sustava:</p> <ul style="list-style-type: none"> - javni WC u blizini Posjetiteljskog centra „Skradin“ (izvan NPK; dio zgrade u naselju) - koriste posjetitelji NPK / Ispostave Skradin; upravlja: Grad Skradin / kom. pod. Rivina jaruga d.o.o. - WC na desnoj obali područja Skradinski buk (unutar NPK; samostojeća prizemna zgrada), k.č. 548, k.o. Dubravice – upravlja: HŠ (UŠ Split, Šumarija Šibenik) 							

2.11.3. Ugostiteljski sadržaji (Ug)

Ug	UGOSTITELJSKI OBJEKTI – USLUGE HRANE I PIĆA; = u sustavu prostornog uređenja: UGOSTITELJSKI SADRŽAJI (zgrade bez smještaja, odnosno poslovne uslužne namjene – restorani, barovi i sl.) popis obuhvaća ugostiteljske sadržaje / objekte kojima izravno upravlja JU; ostali ugostiteljski objekti u NP Krka koji su u privatnom vlasništvu svoje poslovanje definiraju kroz ugovorni odnos sukladno Godišnjem planu koncesijskih odobrenja JU							
r. br.	lokalitet i naziv	pozicija	integrirani ili zasebni (samostalan) objekt	kapacitet i površina (u zatvorenom i na otvorenom prostoru – terasi)	sanitarije za posjetitelje	vodoopskrba (opskrba pitkom vodom); odvodnja otpadnih voda	katastarska općina (k.o.), katastarska čestica (k.č.),	vlasničkopravni status
1.	Buffet i fast food Lozovac	unutar / na granici NPK	integrirani – dio samostojeće zgrade (tzv. „ex restoran“) unutar lokaliteta „Ulaz Lozovac“ (zgrada integrirana u lokalitet složene funkcije)	15 – 20 sjedećih mjesta u zatvorenom / 36 (6x6) sjedećih mjesta na terasi	u zgradi M 1 WC, 1 umivaonik, 1 pisoar Ž 1 WC, 1 umivaonik	priključen na komunalnu infrastrukturu vodovoda i odvodnje otpadnih voda	k.o. Lozovac k.č. 1052/3	RH / korisnik JU
2.	Buffet Visovačke mlinice, područje Roškog slapa	unutar NPK	integrirani - dio sklopa Visovačke mlinice, u okviru (prema KPI) prezentacijsko-interpretacijskog lokaliteta (PIL) "Sklopovi vodenica na Roškom slapu" - „Visovačke mlinice“ na Roškom slapu	78 sjedećih mjesta na otvorenom	M 1 WC, 1 umivaonik, 1 pisoar Ž 1 WC, 1 umivaonik	voda iz izvora, s opremom i sustavom za dezinfekciju vode odvodnja otpadnih voda: septička jama	k.o. Bogatić Miljevački k.č. *49 (zgrada) + dio k.č. 751	(RN: –) Samostan Visovac + javno dobro / korisnik JU
3.	Fresh Point Laškovica (neaktivan 2025.)	izvan NPK	integrirani – dio zgrade Centar Laškovica	cca 8-12 barskih i stajaćih mjesta / 32	u zgradi	priključen na komunalnu	k.o. Rupe k.č. *503 (zgrada)	zgrada: JU (k.č. *503, k.o. Rupe)

				mjesta (8 stolova) na terasi	M 3 WC-a, 3 umivaonika Ž 3 WC-a, 3 umivaonika 1 M/Ž WC za OSP	infrastrukturu vodoopskrbe; odvodnja otpadnih voda: prema projektu raščlanjeni: biorotor, separator , upojni bunar / recentno mijenjano	/ interne prometne površine, hortikulturno uređenje i dr. - uređaji odvodnje na k.č. 2465/222	/ k.č. 2465/222 i 2465/233, k.o. Rupe – Grad Skradin / korisnik JU
4.	Internet caffe / Buffet Kampus (projektirano kao Internet caffe i fast food)	unutar NPK	integrirani – samostojeća zgrada, koja se smatra dijelom lokaliteta Eko kampus Krka (zgrada integrirana u lokalitet složene funkcije) (blagovaonica za prehranu organiziranih grupa koji su na smještaju u volonterskom centru te kao prostor za okrijepu – bez pripreme hrane – ostalim grupnim i individualnim posjetiteljima kampusu)	Internet caffe: 6-7 barskih mjesta, 4 mjesta za PC-ove, 26 mjesta uz niske stolove (uk. 36-37 mjesta) blagovaonica: 32 mjesta + terasa: 32- 40 mjesta na otvorenom (8-10 stolova)	samostojeća prizemna zgrada (P); (RN:) 301,92 m2; sanitarije za posjetitelje: M 1 i 2- 3 pisoara, 1-2 umivaonika / Ž 2 WC-a i 1-2 umivaonika; (poseban WC za osoblje)	priključen na komunalnu infrastrukturu vodoopskrbe; odvodnja otpadnih voda: UPOV Eko kampus Krka OI- o-02	k.o. Puljane k.č. 2578/6	JU
5.	„Kalikuša“ i „Živkuša“ s pripadajućom terasom (odnosno terasama)	unutar NPK	integrirani – dio sklopa PIL-01b	?	?	-	k.o. Lozovac, k.č (zgrada) *36 i k.č. (zgrada) *37	RH / JU

6.	dio objekta "Žuta kuća"	unutar NPK	---	?	?	priključen na komunalnu infrastrukturu vodoopskrbe; odvodnja otpadnih voda: UPOV Skradinski buk (lijeva obala), OI-o-01	k.o. Lozovac, k.č (zgrada) / *30 / 216	k.č. 216 - JU
Napomene: - buffet – skupina „Barovi“; bistro i objekt brze prehrane (fast food) – skupina „Restorani“								

2.11.4. Suvenirnice (Su)

Su	SUVENIRNICE					
r. br.	lokalitet i naziv	pozicija	integrirana ili zasebna (samostalna)	površina	katastarska općina (k.o.), katastarska čestica (k.č.),	vlasničkopravni status
1.	Suvenirnica Skradinski buk – sklop „Gornja kuća“ – „Etno suvenirnica“	unutar NPK	Integrirana – dio zgrade / sklopa PIL-01a; tzv. „Kulica“ ⁸⁵	52 m2 prema rješenju o otvaranju ⁸⁶ ; etaža u funkciji skladišta uključena u površinu	k.o. Lozovac, k.č (zgrada) *39	(RN: –) ? / korisnik JU
2.	Suvenirnica Skradinski buk – sklop „Donja kuća“ – kuća „Živkuša“ - suvenirnica	unutar NPK	Integrirana – dio zgrade / sklopa PIL-01b	90 m2 prema rješenju o otvaranju; etaža u funkciji skladišta uključena u površinu	k.o. Lozovac, k.č (zgrada) *37	(RN: –) RH / korisnik JU
3.	Suvenirnica Skradinski buk – sklop „Donja kuća“ – kuća „Kula“ (uz „Novu kuću“) - „T-shirt shop“	unutar NPK	Integrirana – dio zgrade / sklopa PI-01b; tzv. „Kula“	20 m2 prema rješenju o otvaranju; etaža u funkciji skladišta uključena u površinu	k.o. Lozovac, k.č (zgrada) *31	(RN: –) RH / korisnik JU
4.	Suvenirnica Roški slap – sklop „Visovačke mlinice“	unutar NPK	Integrirana – dio zgrade / sklopa PIL-05b	35m2, na 1. katu prema rješenju o otvaranju; sve: prodajni prostor	k.o. Bogatić Miljevački k.č. (zgrada) *49, + dio 751	(RN: –) Samostan Visovac + javno dobro / korisnik JU

⁸⁵ Naziv prema grafičkim prikazima iz najranije od pregledane projektno-tehničke dokumentacije iz arhive JU, a koja obuhvaća Živkušu, Kalikušu, Gornju kuću i okolicu; iz 1997.; i viši dio Kalikuše se, također, naziva „kula“

⁸⁶ Pojednostavljeni izraz za akt nadležnog tijela javne vlasti kojim se sukladno posebnom propisu o trgovini potvrđuje ispunjavanje odgovarajućih uvjeta za prodajne objekte.

5.	Suvenirnica Receptcijskog centra Laškovica (neaktivna 2025.)	izvan NPK	Integrirana – dio zgrade Receptcijskog centra „Laškovica“ (RDL-18)	dio ulaznog prostora u prizemlju (dio „proširene komunikacije“): suvenirnica i komunikacije ukupno 38 m ²	*503, k.o. Rupe (zgrada)	JU
6.	Suvenirnica Prezentacijskog centra Drniš;	izvan NPK	Integrirana – dio zgrade Prezentacijskog centra „Drniš“ (RDL-12)	10 m ² , u prizemlju prema rješenju o otvaranju; sve: prodajni prostor	21, k.o. Drniš	JU
7.	Suvenirnica u upravnoj zgradi JU u Šibeniku	izvan NPK	Integrirana – dio upravne zgrade JU u Šibeniku (OI-A-01 / RDL-38)	33 m ² , u prizemlju sve: prodajni prostor	5655, k.o. Šibenik	JU
<p>Napomene:</p> <p>- povezano s konceptom suvenirnica kao mjesta prodaje autohtonih proizvoda, uočiti primjer projekta „Krka – vrelo života“ u Kistanjama: nema predviđene suvenirnice u interpretacijskom centru, ali (prema projektnoj dokumentaciji) „dvorišni prostor iskorišten je kao dodatna interpretacija o prostoru koji okružuje park, ali i kao svojevrsna suvenirnica. (...) na ovom su prostoru smješteni tipski štandovi na kojima se prodaju domaći proizvodi koje su proizveli stanovnici Kistanja i okolice. (...) suveniri će biti potpuno autohtoni, što čitavoj priči daje dodatnu vrijednost.“ (Izvedbeno rješenje likovnog postava i opremanja interijera Centra za interpretaciju prirode 'Krka – vrelo života' u Kistanjama, 2022.); također, programski blisko razmatranoj ideji tržnice / štandova na otvorenom na Ulazu Lozovac</p> <p>→ povezana kategorija i namjene (sadržaji): uređene pješačke / višenamjenske površine i dr. mjesta planirana za štandovsku prodaju lokalnih / autohtonih proizvoda</p>						

2.11.5. Konferencijske dvorane (Kd)

Kd	KONFERENCIJSKE DVORANE							
r. br.	Naziv i lokalitet	pozicija	integrirana ili zasebna (samostalna) zgrada	površina, kapacitet sjedećih mjesta i dr. ⁸⁷	prilagođenost OSP	sanitarni čvor	katastarska općina (k.o.), katastarska čestica (k.č.)	vlasničkopravni status (RN – registar nekretnina JU)
1.	Konferencijska dvorana „Conventum I“ zgrada za konferencije u okviru „Eko kampus Krka“	unutar NPK	samostojeća zgrada (P) na lokalitetu „Eko kampus Krka“ (RDL-30) - višenamjenska dvorana (konferencije, simpoziji, predavanja, radionice); ostalo: pretprostor, sanitarni čvor, terasa	prema projektu: dvorana 118,8 m ² ; do 120 sjedećih mjesta; može se pregraditi, odnosno pretvoriti u manju dvoranu; moguće korištenje i natkrivene terase površine 110 m ² (za skupove, predavanja, radionice)	rampa; dvorana u prizemlju	unutar zgrade, za posjetitelje događanja u konferencijskoj dvorani: M 1 WC, 1 pisoar, 2 umivaonika; Ž 2 WC-a, 2 umivaonika; poseban WC za osoblje u obližnjoj zasebnoj zgradi (P) sa strojarnicom i sanitarnim čvorom za posjetitelje: M 1 WC, 1 pisoar, 1 um.; Ž 1 WC, 1 um.; 1 M/Ž za OSP	k.o. Puljane, k.č. 2578/6	JU
2.	Konferencijska dvorana „Conventum II“	izvan NPK	dio zgrade (P+1) recepcijskog centra „Laškovića“ (RDL-18) – zasebna dvorana u prizemlju	dvorana cca 52 m ² ; 50 (do 65) sjedećih mjesta	rampa; dvorana u prizemlju	WC unutar zgrade, uklj. za OSP	k.o. Rupe, k.č. (zgrada) *503	JU

⁸⁷ Za svaku od dvorana 1. – 3. vrijedi: klimatizirani prostor s mogućnošću zamračivanja, mogućnost izmjene rasporeda stolova i stolica; oprema: projektor (HDMI), bežični mikrofoni, razglas, priključak za ADSL internet, WI-FI pristup;

	u Recepcijskom centru „Laškova“		- višenamjenska dvorana (manje konferencije i simpoziji, predavanja, radionice)					
3.	Konferencijska dvorana „Conventum III“ u prezentacijskom centru „Drniš“	izvan NPK	<p>dio zgrade (P+2+Pk) prezentacijskog centra „Drniš“ (RDL-12) – dvorana na 2. katu</p> <p>- višenamjenska dvorana (manje konferencije i simpoziji, predavanja, radionice)</p>	dvorana 40+30 m2 (do 70 m2); do 45 sjedećih mjesta	rampa i dizalo	WC unutar zgrade, nema WC za OSP	k.o. Drniš, k.č. 21 / JU	JU

2.11.6. Ostale prostorije za predavanja, prezentacije, radionice, izložbe i sl.

	<p>Zbog njihove veličine, opremljenosti i jasno određene uporabe, kongresne dvorane se izdvajaju od raznovrsnih ostalih prostorija koje se koriste ili mogu koristiti za predavanja, prezentacije, radionice, moguće i izložbe i sl.</p> <p>Na razini KPI, stale prostorije za manja predavanja i prezentacije, radionice, izložbe i sl. evidentiraju se kako slijedi:</p>							
r. br.	Naziv i lokalitet	pozicija	integrirana ili zasebna (samostalna) zgrada	površina, kapacitet sjedećih mjesta i dr.	prilagođenost OSP	sanitarni čvor	katastarska općina (k.o.), katastarska čestica (k.č.)	vlasničkopravni status (RN – registar nekretnina JU)
1.	Predavaonica „Laboratorija prirode“ u okviru posjetiteljskog centra „Eko kampus Krka“	unutar NPK	dio samostojeće zgrade (P) „Laboratorij prirode“ na lokalitetu „Eko kampus Krka“ (RDL-30) („Edukacijsko-interpretacijsko središte Laboratorij prirode omogućava održavanje različitih edukativnih, kreativnih i popularno-znanstvenih programa za široku publiku“ + stalni postav / izložba)	cca 40 sjedećih mjesta	prostorija u prizemlju	posjetitelji Eko kampusa Krka / „Laboratorija prirode“ M 3 WC-a, 4 pisoara, 3 umivaonika Ž 4 WC-a, 3 umivaonika 1 M/Ž za OSP	k.o. Puljane, k.č. 2578/6 / JU	JU
2.	„kino-dvorana“ u zgradi Arheološke zbirke u okviru posjetiteljskog centra „Eko kampus Krka“	unutar NPK	dio samostojeće zgrade (P+1+Pk) arheološke zbirke na lokalitetu „Eko kampus Krka“ (RDL-30)	15-tak mjesta	na 1. katu, posebno dizalo za OSP	-	k.o. Puljane, k.č. 2578/6 / JU	JU
3.	Galerija recepcijskog centra „Skradin“	unutar NPK	dio samostojeće zgrade (P+1) Posjetiteljskog centra „Skradin“ (RDL-01)	?	dizalo	u okviru zgrade nema WC-a za posjetitelje	k.o. Skradin k.č. 4/2	JU

			višenamjenski prostor za sastanke, radionice, moguće i manje izložbe i sl.; smješten kao galerija / 1. kat iznad ulaznog prostora i recepcije u prizemlju					
4.	Roški slap – lijeva obala – sklopovi vodenica	unutar NPK	dio zgrade / sklopa „Visovačke mlinice“ (PIL-05b), na 1. katu	?	nije prilagođena OSP	postoji u okviru sklopa	k.o. Bogatić Miljevački k.č. *49 (zgrada) + dio k.č. 751	(RN: –) Samostan Visovac + javno dobro / korisnik JU
5.	Visovačka kuća Kuželj	unutar NPK	dio glavne zgrade sklopa, na 1. katu (prilaz s terase);	cca 60 m2	nije prilagođena OSP	postoji u okviru sklopa	k.o. Brištani, k.č. *73	Samostan Visovac / korisnik JU
6	Kistanje: Centar za interpretaciju prirode Krka-vrelo života	unutar NPK	integrirana – uredski prostor / predavaonica	33 m2 - primarno za djelatnike / potrebe JU; moguće i za sastanke s dionicima i sl.	nije prilagođena OSP	WC u okviru zgrade u prizemlju, uklj. za OSP u okviru zgrade – za osoblje,	k.o. Kistanje, k.č. (zgrada) *239/3	Općina Kistanje / korisnik JU

2.11.7. Amfiteatralni prostori (Ap)

Ap	<p>AMFITEATRALNI PROSTORI – amfiteatralno oblikovani tereni i građevine</p> <ul style="list-style-type: none"> - u sustavu posjetiteljske infrastrukture NPK, jedini amfiteatar u punom povijesnom etimološkom, odnosno arheološkom i tipološkom smislu jest Amfiteatar Burnum; on je izvorna antička rimska građevina punog eliptičnog tlocrta s gledalištem koje sa svih strana okružuje centralni prostor - arenu - izraz amfiteatralni prostori u KPI se koristi kao krovni termin za sve funkcionalne sklopove gledališta i prezentacijskog prostora (govornice, pozornice) na otvorenom, u kojima je prostorna organizacija određena stepenasto uzdignutim ili ravnim gledalištem (kružnog, polukružnog ili segmentiranog tlocrtnog oblika) te fokalnim odnosno osnim smještajem prostora za prezentaciju - pojam prostor odabran je kao najprikladniji jer podjednako obuhvaća uređene terene (minimalne zahvate uređenja, npr. uz korištenje prirodnog pada terena te uz minimalnu opremu) i nenatkrivene građevine - za razliku od „gledališta“ (mjesto publike), „auditorija“ (mjesto slušanja) ili „pozornice“ (mjesto izvedbe), koji su parcijalni termini, izraz amfiteatralni prostor obuhvaća oba pola komunikacije 					
r.br.	lokalitet i naziv	pozicija	zaseban entitet ili integrirani element	osnovni opis	katastarska općina (k.o.), katastarska čestica (k.č.),	vlasničkopravni status
1.	„Stinice“ - mali „amfiteatar“	unutar NPK	integralni dio lokaliteta – krajobrazno uređenje okolice „garaže Stinice“ (RDL-13)	kružni amfiteatralni prostor, s više koncentričnih redova gledališta (segmentirano) oko centralnog prostora; ukupno cca 175 m ² ; projektiran kao „amfiteatar“ te izveden kao dio uređenja okoliša tzv. „garaže“ na lokalitetu Stinice; cjelovito uređenje obuhvaća sklop „amfiteatra“, manjeg trga i terase „garaže“, povezanih popločanim površinama (napomena: uz rub terase „garaže“ ludički su oblikovani tzv. „kubusi“, te se i taj dio sklopa može koristiti na način da se sjedeći na „kubusima“ prati izlaganje/događanje na terasi)	k.o. Bristani k.č. 1012/2 (veza: k.č. 1012/1)	Samostan Visovac / korisnik JU
2.	„Visovačka kuća Kuželj“ - prostor za edukaciju	unutar NPK	integralni dio lokaliteta – dio krajobraznog uređenja čestice na kojoj je smješten	kružni amfiteatralni prostor za edukaciju, površine cca 47 m ² ; u središtu je smješten stol s dvije klupe, dok je uz obod prostora postavljeno 7 klupa orijentiranih prema središtu (raspoređene u kružnom nizu, prate geometriju kružnog tlocrta) (napomena: na lokalitetu su i dva manja kružna odmorišta s klupama, svako cca 20 m ²)	k.o. Bristani, k.č. *73	Samostan Visovac / korisnik JU

			sklop; PIL-04 / RDL-15_pl			
3.	„Eko kampus Krka“ - „Škola u prirodi“*	unutar NPK	integralni dio lokaliteta – jedna od građevina na lokalitetu „Eko kampus Krka“ (RDL-30)	u topografiju uklopljena amfiteatralna građevina; cca 730 m ² ; sklop platoa (pozornice) i gledališnih tribina za predavanja, radionice ili dr. događanja na otvorenom; tribine su djelomično natkrivene pergolom *korišteni nazivi: „Škola u prirodi“ i „pozornica u prirodi“	k.o. Puljane, k.č. 2578/6	JU
4.	„Eko kampus Krka“ - višenamjenski plato s gledališno-odmorišnim trakama	unutar NPK	integralni dio lokaliteta - dio cjelovitog krajobraznog uređenja „Eko kampusa Krka“ (RDL-30)	polukružna forma; ukupno cca 215 m ² : gledališno-odmorišne trake (cca 135 m ²) i manji plato (cca 80 m ²) prema kojem su trake usmjerene; uklopljen u složeni koncept krajobraznog uređenja kampusa; plato namijenjen odvijanju raznih edukativnih i tematskih događanja uz gledališno-odmorišne trake; trake visine 40 cm, tvore 3 razine, odnosno 3 reda	k.o. Puljane, k.č. 2578/6	JU
5.	Amfiteatar Burnum – antički rimski amfiteatar	unutar / izvan NPK	dio PIL-09	amfiteatar se povremeno koristi za kulturna događanja s većim brojem posjetitelja – u pravilu jednom godišnje, u kolovozu, u sklopu manifestacije „Burnumske ide“; ravna površina arene („borilišta“) amfiteatra: cca 1090 m ² bruto; prilikom događanja, dio arene koristi se kao pozornica, a dio kao gledalište u „okviru“ kojeg se postavljaju stolice (dvije grupe između kojih je centralna komunikacijska os) te, dalje od pozornice, prostor za stajanje; odgovarajući prostori za komunikaciju uspostavljaju se i obodno (evakuacija je moguća u četiri smjera korištenjem postojećih ulaza/izlaza, od kojih je jedan iza pozornice); okvirna procjena fizičkog kapaciteta arene na temelju bruto površine i iskustava prijašnjih događanja, upućuje na kapacitet cca 500 gledatelja unutar arene; za konkretno događanje, kapacitet ovisi o karakteru događanja, veličini pozornice i potrebnog <i>backstage-a</i> te zahtjevima sigurnosti sukladno posebnim propisima i uvjetima nadležnih tijela	k.o. Ivoševci k.č. 4745, 4746, 4744/1, *dio 4244/3	RH / *dio 4244/3 - složeno
<p>Napomene:</p> <p>- specifični podatci: površina, kapacitet (cca broj mjesta), detalji iz kompletirane projektne dokumentacije; zahtjevi i planovi održavanja</p>						

„Eko kampus Krka“ - „Škola u prirodi“*	Ap_03	unutar NPK	stanje 250722_1758
--	-------	------------	--------------------



Amfiteatar Burnum – antički rimski amfiteatar	Ap_05	unutar / izvan NPK	stanje 190813_2110
---	-------	-----------------------	--------------------



2.11.8. Ostale površine za edukaciju i druga događanja na otvorenom

-	OSTALE POVRŠINE ZA EDUKACIJU I DRUGA DOGAĐANJA NA OTVORENOM Zbog njihove prostorno-funkcionalne i arhitektonske specifičnosti, amfiteatralni prostori su u KPI izdvojeni od raznovrsnih ostalih uređenih površina namijenjenih edukaciji, interpretaciji te drugim događanjima na otvorenom. U sadašnjoj fazi razvoja posjetiteljske infrastrukture NPK, ostale uređene površine za edukaciju i druga događanja na otvorenom se u pravilu javljaju kao dio krajobraznog uređenja pojedinih složenijih lokaliteta, odnosno kao prateći sadržaj uz drugu temeljnu namjenu lokaliteta. U KPI XII-25, od ostalih uređenih površina za edukaciju i druga događanja na otvorenom, katalogizira se samo geovrt u „Eko kampusu Krka“.					
r.br.	lokalitet i naziv	pozicija	zaseban entitet ili integrirani element	osnovni opis	katastarska općina (k.o.), katastarska čestica (k.č.),	vlasničkopravni status
1.	„Eko kampus Krka“ - geovrt	unutar NPK	integralni dio lokaliteta - dio cjelovitog krajobraznog uređenja „Eko kampusa Krka“ (RDL-30)	posebno oblikovane „niše“ namijenjene prezentaciji kamena po geološkim dobima, povezane pješačkim površinama (staza, manji prostor za okupljanje), s odgovarajućim interpretacijskim pločama i dr. opremom; niše i pješačke površine ukupno cca 520 m ²	k.o. Puljane, k.č. 2578/6	JU
<p>Među elementima posjetiteljske infrastrukture NPK na lokalitetu „Eko kampus Krka“, projektiran je i niz specifičnih elemenata „fluidno“ uklopljenih u cjeloviti koncept krajobraznog uređenja - meteorološki demonstracijsko-edukacijski plato, tematske staze, tematsko dječje igralište - koje bi se također mogle klasificirati te popisati kao ostale uređene površine za edukaciju i interpretaciju te za druga događanja na otvorenom. Na istom lokalitetu projektirani su i lapidarij, vrt land art skulptura itd., također kao dio cjelovitog krajobraznog uređenja tog lokaliteta, a koji su po obilježjima bliski kategoriji posebno uređenih zelenih i pješačkih površina. Također, posebno uređene površine javljaju se u okviru cjelovitog krajobraznog uređenja „garaže Stinice“, „Visovačke kuće Kuželj“ i dr.</p> <p>S obzirom na programske odrednice razvoja sadržaja odnosno elemenata posjetiteljske infrastrukture na pojedinim lokalitetima (npr. uređenje višenamjenskih trgova / „tržnica“ dostupnih lokalnom stanovništvu), može se očekivati kako će tek protokom vremena biti moguće i potrebno provesti dodatno profiliranje razvrstaja raznolikih otvorenih površina, prema namjeni i/ili opsegu i karakteru uređenja. U takvom kontekstu, KPI XII-25 predstavlja polazište otvoreno preispitivanju i daljnjem razvoju.</p>						

2.11.9. Dječja igrališta (Di)

Di	DJEČJA IGRALIŠTA					
r. br.	lokalitet	pozicija	zaseban entitet ili integrirani element	osnovni opis	katastarska općina (k.o.), katastarska čestica (k.č.),	vlasničkopravni status
1.	Lozovac	na granici NPK	integralni dio lokaliteta „Ulaz Lozovac“ (RDL-09)	dječje igralište smješteno neposredno uz terasu buffeta; cca 80 m ² ; tartan podloga i manja igrala	k.o. Lozovac, k.č. 1022, 1021, 1052/3	RN: 1021 i 1022 JU; 1052/3 RH / korisnik JU
2.	Visovačka kuća Kuželj	unutar NPK	integralni dio lokaliteta – dio krajobraznog uređenja čestice na kojoj je smješten sklop; PIL-04 / RDL-15_pl	cca 96 m ² ; 2x dvije ljuljačke	k.o. Brištani, k.č. *73	Samostan Visovac / korisnik JU
3.	Eko kampus Krka - tematsko dječje igralište	unutar NPK	integralni dio lokaliteta - dio cjelovitog krajobraznog uređenja „Eko kampusa Krka“ (RDL-30)	staza s interaktivnim spravama i tematsko dječje igralište između „platoa dobrodošlice“ / parkirališta i Edukacijsko-interpretacijskog centra „Laboratorij prirode“; interaktivna oprema – elementi za igru i kognitivni razvoj; obuhvaća zdenac - javnu česmu / fontanu s pitkom vodom; sve raspoređeno na cca 600 m ² posebno uređenih površina u sklopu cjelovite mreže pješačkih staza i ostatka krajobraznog uređenja lokaliteta	k.o. Puljane, k.č. 2578/6	JU
4.	Eko kampus Krka - dječje igralište uz „Laboratorij prirode“	unutar NPK	integralni dio lokaliteta - dio cjelovitog krajobraznog uređenja „Eko kampusa Krka“ (RDL-30)	dječje igralište južno od Edukacijsko-interpretacijskog centra „Laboratorij prirode“; cca 270 m ² ; tartan podloga; raznovrsna igrala	k.o. Puljane, k.č. 2578/6	JU
specifična obilježja i podatci: - dob djece, kapacitet, popis igrala i dr. opreme						

2.11.10. Smještajni objekti (Sm)

Sm	UGOSTITELJSKI SMJEŠTAJ - SMJEŠTAJNI OBJEKTI (popis obuhvaća smještajne objekte kojima izravno upravlja JU)						
r. br.	naziv i lokacija	pozicija	vrsta objekta / integrirani ili zasebni (samostalan) objekt	Vodoopskrba i odvodnja	Kapacitet	katastarska općina (k.o.), katastarska čestica (k.č.),	vlasničkopravni status
1.	Hostel „Titius“ (3*) / dio zgrade volonterskog i istraživačkog centra – s laboratorijima za istraživače (2 istraživačka prostora – restauratorska radionica i laboratorij za prirodoslovce) i smještajnim kapacitetima hostelskog tipa u okviru Eko kampusa Krka	unutar NPK	samostojeća zgrada P+3, ukupno 922 m2; u okviru „Eko kampusa Krka“ (RDL-30)	priključen na komunalnu infrastrukturu vodoopskrbe; odvodnja otpadnih voda: UPOV Eko kampus Krka OI-o-02	13 soba (2 jednokrevetne, 9 višekrevetnih, 2 prilagođene osobama s invaliditetom); 33 kreveta i 5 pomoćnih ležajeva; uk. kapacitet 38 osoba svaka soba opremljena kupaonicama s tuš- kabinama društveni prostor s kuhinjom, dnevni boravak s TV uređajem i blagovaonica	k.o. Puljane, k.č. 2578/6	JU
2.	Apartman (3*) / uz zgradu volonterskog i istraživačkog centra te hostela – zgrada za smještaj voditelja u okviru Eko kampusa Krka	unutar NPK	samostojeća zgrada P+1; u okviru „Eko kampusa Krka“ (RDL-30)	priključen na komunalnu infrastrukturu vodoopskrbe; odvodnja otpadnih voda: UPOV Eko kampus Krka OI-o-02	apartman (3*) za 2 osobe (kuhinja, blagovaonica, soba, kupaonica)	k.o. Puljane, k.č. 2578/6	JU
<p>hostel i apartman – ugostiteljski objekti iz skupine Ostali ugostiteljski objekti za smještaj;</p> <p><i>Hostel Titius namijenjen je razvoju edukacijskog turizma, odnosno individualnim posjetiteljima i organiziranim grupama profesora, studenata, učenika, znanstvenika, volontera ili njihovih zastupnika koji u Eko kampus „Krka“ u Puljanima dolaze u okviru posjeta, terenske nastave, kongresa, simpozija, stručnih skupova, razmjene i drugih kulturnih, znanstvenih, edukativnih ili volonterskih programa. (Opći uvjeti poslovanja hostela Titius, KLASA: 335-01/24-02/02, URBROJ: 2182-1-49-03-03/1-24-1, Šibenik, 17. siječnja 2024.)</i></p>							

Zgrada Hostela „Titius“ i volonterskog i istraživačkog centra (u prvom planu, desno) te zgrada s apartmanom / za smještaj voditelja (lijevo na slici) u „Eko kampusu Krka“

stanje 250722_1758



2.11.11. Zgrade za smještaj i prezentaciju zbirke (Zb)

Zb	POSEBNE ZGRADE ZA SMJEŠTAJ I PREZENTACIJU ZBIRKI					
r. br.	lokalitet i naziv	pozicija	vrsta objekta / Integrirani ili zasebni (samostalni) objekt	osnovni opis	katastarska općina (k.o.), katastarska čestica (k.č.),	vlasničkopravni status
1.	„Eko kampus Krka“ – zgrada arheološke zbirke	unutar NPK	samostojeća zgrada na lokalitetu „Eko kampus Krka“ (RDL-30)	Arheološka zbirka Po+P+1+Pk; (prema RN: 422 m2) izložbeni prostor zbirke sastoji se od sedam prostorija, smještenih na dvije etaže (prizemlje i 1. kat) zgrade, koje su uređene tematski, prema vrsti izloženog materijala odnosno kontekstu kojemu pripada; interaktivna i multimedijaska tehnologija, na 1. katu, uključuje i poseban interaktivni stol s igrom u kojoj se najmlađi mogu okušati u gradnji amfiteatra; na 1. katu je i mala „kino-dvorana“ s 15-tak mjesta, namijenjena multimedijskoj prezentaciji Burnuma	k.o. Puljane, k.č. 2578/6	JU
2.	„Eko kampus Krka“ – zgrada prirodoslovne zbirke „Hram prirode“	unutar NPK	samostojeća zgrada na lokalitetu „Eko kampus Krka“ (RDL-30)	Prirodoslovna zbirka „Hram prirode“ Po+P+1+Pk; (prema RN: 422 m2) prema izv. proj.: tlocrtna bruto površina zgrade: cca 187,00 m2; neto povr: 410,45 / bruto povr.: 671 m2 šest interpretacijskih cjelina smješteno u Po (2), P (2; uklj. malu „repciju“ kod ulaza) i 1 (2); Pk: tehnička soba i kupaonica te višenamjenske prostorije	k.o. Puljane, k.č. 2578/6	JU
Specifično, ETNOGRAFSKA ZBIRKA smještena je i prezentirana u zgradama odnosno dijelovima zgrada te na dijelu otvorenih prostora uz zgrade u okviru pojedinih prezentacijsko-interpretacijskih lokaliteta (PIL) na području Skradinskog buka odnosno Roškog slapa: - Sklop vodenica „Gornja kuća“ na Skradinskom buku (PIL-01a)						

- Sklop vodenica „Donja kuća“ na Skradinskom buku (PIL-01b)
- Sklop „Šostera mlinica“ na Roškom slapu (PIL-05a)
- Sklop „Visovačke mlinice“ na Roškom slapu (PIL-05b).

Sukladno Rješenju Ministarstva kulture RH, Uprave za zaštitu kulturne baštine (KLASA: UP/I-612-08/19-06/0043, URBROJ: 532-04-01-03-02/2-19-1, od 5. ožujka 2019.), etnografska zbirka NPK smještena na lokacijama Roški slap i Skradinski buk, u vlasništvu JU, ima svojstvo kulturnog dobra, te je upisana u Registar kulturnih dobara RH – Listu zaštićenih kulturnih dobara pod brojem Z – 7303. Navedenim Rješenjem, za predmetnu zbirku je utvrđen i sustav mjera zaštite, između ostalog i dužnost JU da predmetno kulturno dobro drži u odgovarajućim sigurnosnim i mikroklimatskim uvjetima; potreban je redoviti godišnji pregled predmeta i provođenje mjera konzerviranja i restauriranja u skladu s materijalima i stanjem u kojemu se predmeti nalaze, a obvezna je redovita fumigacija izložbenoga prostora zbog mnoštva drvenih predmeta i velike koncentracije vlage u zraku.

Zgrade prirodoslovne zbirke (lijevo) i zgrada arheološke zbirke (desno na slici) u „Eko kampusu Krka“

stanje 250722_1753



3. PRILOZI

3.1. Prijedlozi za uređivanje pojma „ulaz“ te službenih ulaza za posjetitelje NPK

RELACIJSKA TABLICA:

- točke ulaza za posjetitelje (pristupne točke na granici NPK), povezane recepcije i info punktovi te službeni ulazi za posjetitelje, sve prema planiranom stanju / u razmatranju

→ 22 točke ulaza za posjetitelje (pristupne točke na granici NPK)

→ 18 službenih ulaza (4 glavna i 14 sporednih)

lokalitet recepcije izvan NPK	točka ulaza za posjetitelje - pristupna točka na granici NPK		lokalitet recepcije na granici NPK	primarno odredište / glavna atrakcija kojoj se prilazi preko pristupne točke	lokaliteti recepcija i info punktova (nadzornih točaka) unutar NPK	službeni ulaz za posjetitelje		prijedlog razvrstaja na glavne (G) i sporedne (S) službene ulaze
	oznaka	naziv				r. br.	naziv	
• Skradin	1	Skradinski most / Krka - plovnim putom	-	Skradinski buk	<div><div>• Donje pristanište Skradinski buk</div><div>• i dr. recepcije i info punktovi na području Skradinskog buka – desna obala</div></div>	1.	Skradin – plovni ulaz	G
-	2	Skradinski most	• Skradinski most	Skradinski buk	• Donje pristanište Skradinski buk	2.	Skradinski most	S
-	3	Lozovac	• Lozovac	Skradinski buk	<div><div>• brodske recepcije i info punktovi na području Skradinskog buka – lijeva obala</div></div>	3.	Lozovac	G
-	4	Goriš	-	Torak / kanjon Čikole	• (plan.) Torak	4.	Torak	S
	5	Ključ	• Ključ	Ključica / kanjon Čikole	-	5.	Ključ	S

-	6	Stinice	-	Visovac / Visovačko jezero (lijeva obala)	<ul style="list-style-type: none"> • (plan.) Stinice - vidikovac • Stinice • (plan.) Visovačka kuća Kuželj
-	7a	Rupe	-	Visovac / Visovačko jezero (desna obala)	<ul style="list-style-type: none"> • Remetić
-	7b	Dubravice (Rajčići)	-		
• Kružine	8	Kružine (Roški slap – lijeva obala)	-	Roški slap	<ul style="list-style-type: none"> • Roški slap – lijeva obala • (plan.) Gornje pristanište Roški slap
• Laškovica	9	Laškovica - Brina (Roški slap – desna obala)	-	Roški slap	<ul style="list-style-type: none"> • (plan.) Roški slap – desna obala
-	10	Bogatić Miljevački (Roški slap – lijeva obala)	• Bogatić Miljevački	Oziđana pećina / Roški slap – lijeva obala	<ul style="list-style-type: none"> • (plan.) Gornje pristanište Roški slap • Roški slap – lijeva obala
• Kistanje: Krka vrelo života	11	Kistanje	-	Manastir Krka / Carigradska draga	<ul style="list-style-type: none"> • (plan.) Kistanje • (razm.) Kula • (razm.) Manastir Krka
-	12a	Nečven a: sjeveroistok – Potpolje	-	Nečven / viseći most	<ul style="list-style-type: none"> • (razm.) Nečven
-	12b	Nečven b: jugoistok - Perice	-		

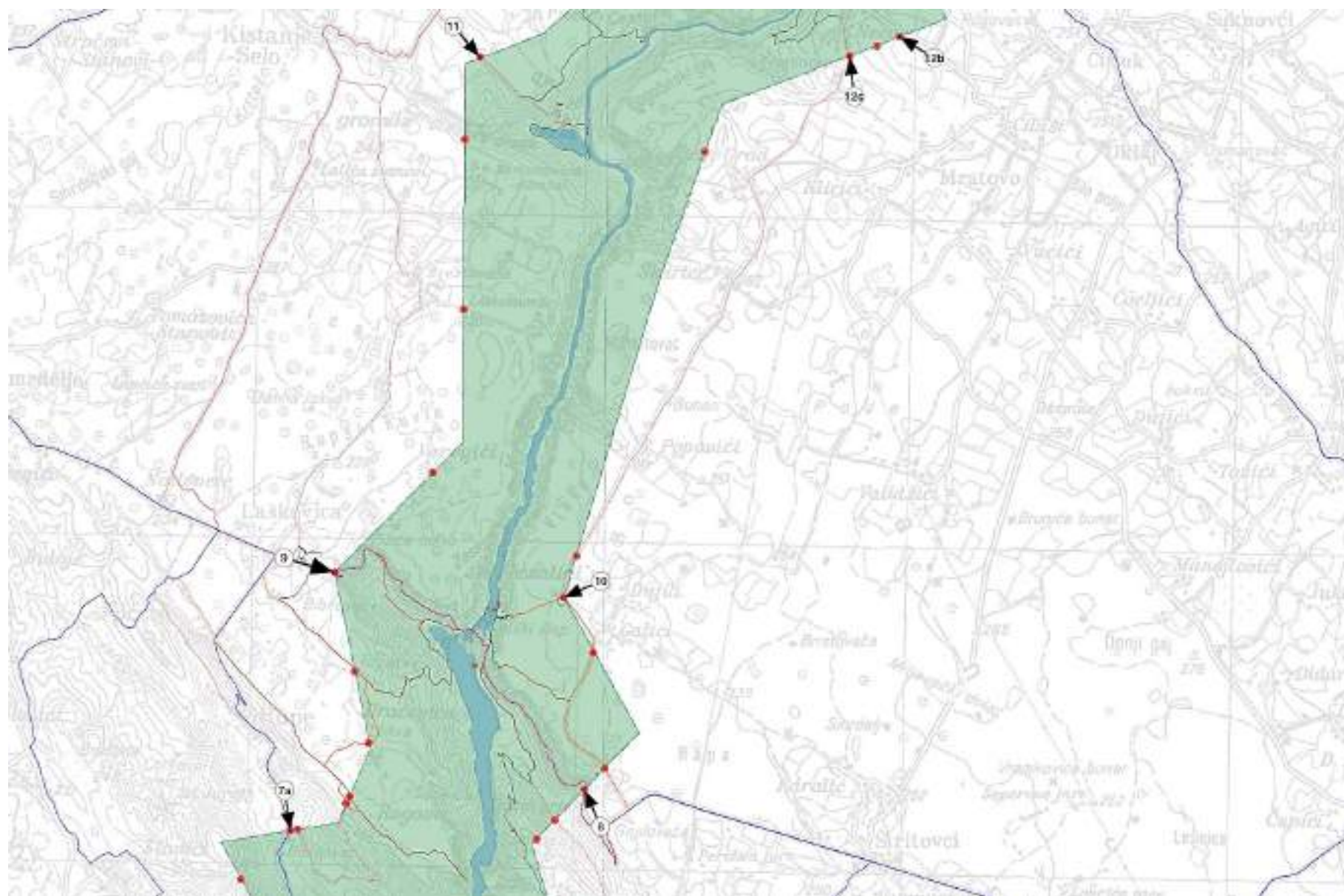
6.	Stinice	S
7.	Remetić (pristupi: a - Rupe i b - Dubravice)	S
8.	Kružine	S
9.	Laškovica	G
10.	Bogatić Miljevački	S
11.	Kistanje	S
12.	Nečven (pristupi: a - Potpolje, b - Perice, c - Sičići)	S

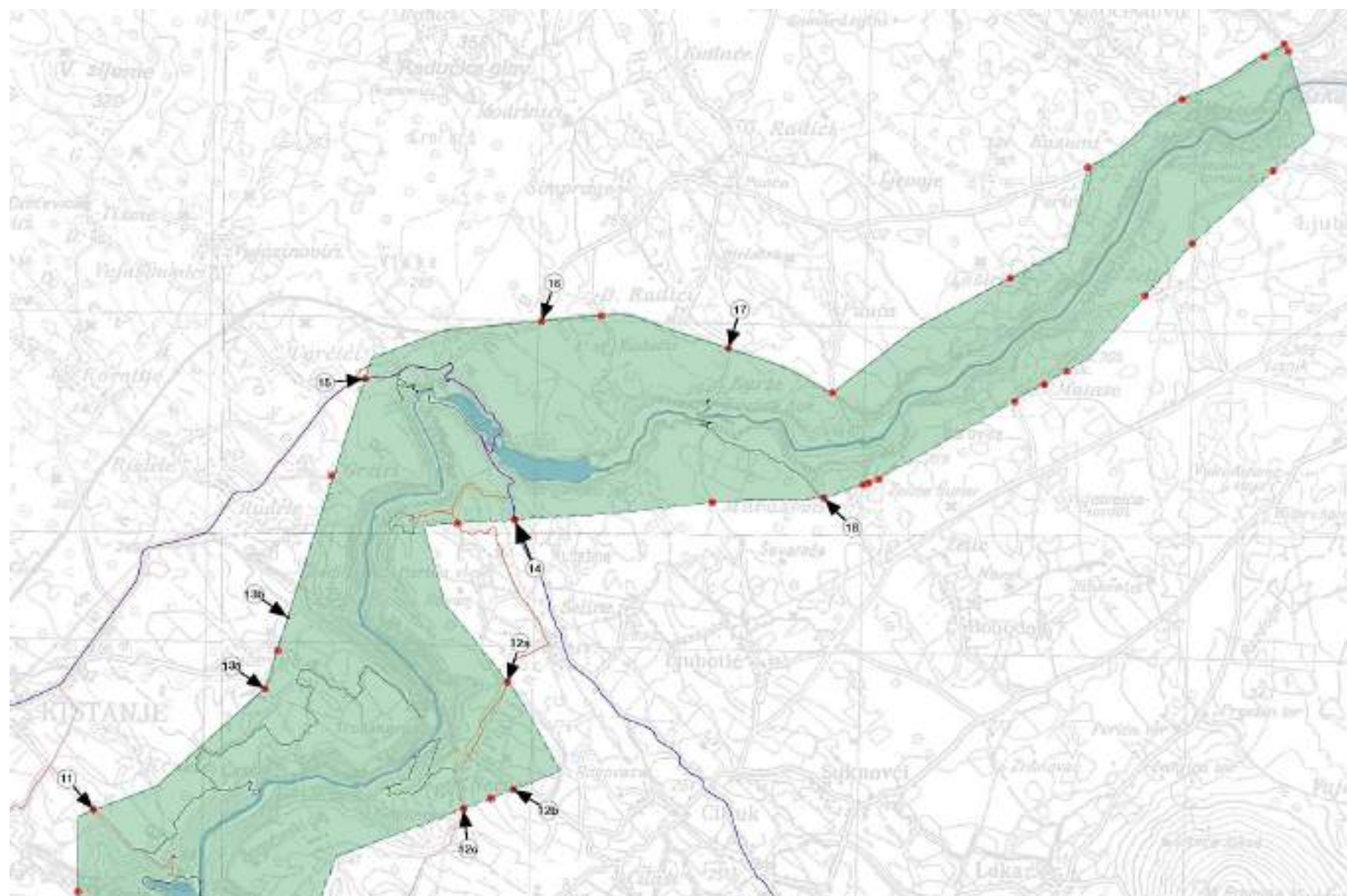
-	12c	Nečven c: jug - Sičići	-					
-	13a	Kutlača	-					
-	13b	Čičinovac - plan. prema radnom nacrtu PPPPO	-	Trošenj / viseći most	• (razm.) Trošenj	13.	Trošenj (pristupi: a - Kutlača, b - Čičinovac)	S
-	14	ŽC 6055 / Puljane	-	Eko kampus Krka / gornji tok	• Eko kampus Krka	14.	Eko kampus Krka	G
-	15	DC 59 / Burnum - amfiteatar	• Burnum - amfiteatar	Burnum / Manojlovac	• Manojlovac	15.	Amfiteatar Burnum	S
-	16	DC 59 / Grcića staje	-	Burnum / Manojlovac	• (plan.) Grcića staje • Manojlovac • (plan.) Brgan ⁸⁸	16.	Burnum - Grcića staje	S
-	17	Burze	-	Bilušića buk – desna obala	• (plan./razm.) Bilušića buk - Burze	17.	Burze	S
-	18	Marasovine	-	Bilušića buk – lijeva obala	• (plan./razm) Bilušića buk - Marasovine	18.	Marasovine	S
• Knin*	*	*	*	*	*	*	*	*
• Drniš*	*	*	*	*	*	*	*	*
• Šibenik*	*	*	*	*	*	*	*	*
Napomene:								

⁸⁸ Specifično, lokalitetu Brgan koji se nalazi s desne strane toka Krke, pristupa se i preko točke ulaza za posjetitelje (pristupne točke na granici NPK) r. br. 14. ŽC 6055 / Puljane s lijeve strane toka rijeke Krke.

- udaljene recepcije odnosno info punktovi u Kninu, Drnišu i Šibeniku (*) imaju ulogu općeg usmjeravanja posjetitelja, te se prodaja karata ili validacija provodi tek na nekom od službenih ulaza, odnosno s njima povezanih recepcija
- recepcija u interpretacijskom centru „Krka – vrelo života“, u organizaciji posjećivanja može imati i ulogu usmjeravanja prema točkama ulaza za posjetitelje i odredištima / atrakcijama Trošenj / viseći most i Amfiteatar Burnum; alternativno, može se smatrati i udaljenom recepcijom (kao recepcije / info punktovi u Kninu, Drnišu i Šibeniku)

ilustracije u nastavku: izvodi iz digitalnih vektorskih podataka KPI – označene pozicije točaka ulaza za posjetitelje (ukupno 22) sukladno prijedlogu određenja 18 službenih ulaza, te pozicije evidentiranih drugih točaka ulaza u NPK (52 točke)





3.2. Izvod iz Registra nekretnina JU i KPI⁸⁹

A. POSLOVNI PROSTORI U VLASNIŠTVU / KORIŠTENJU JU NP "KRKA"						
	Poslovni prostor	Kat. čestica	Kat. općina	Namjena	Vlasništvo	Lokalitet KPI
1.	Poslovnica Knin	4899	Knin	prihvat posjetitelja	RH/korisnik JU	RDL-37
2.	Ispostava Skradin	4/2	Skradin	prihvat posjetitelja	JU NPK	RDL-01
3	Ispostava Drniš	21	Drniš	prihvat posjetitelja	JU NPK	RDL-12
4.	Restoran Lozovac	1052/3	Lozovac	ugostiteljski objekt	RH/korisnik JU	RDL-09; OI-C-01_pl
5.	Prezentacijska/kongresna dvorana	2578/6	Puljane	prezentacija/edukacija	JU NPK	RDL-30
6.	Restoran	2578/6	Puljane	ugostiteljski objekt	JU NPK	RDL-30
7.	Zgrada – Laboratorij prirode	2578/6	Puljane	prezentacija/edukacija	JU NPK	RDL-30
8.	Zgrada – Arheološka zbirka "Burnum"	2578/6	Puljane	prezentacija/edukacija	JU NPK	RDL-30
9.	Zgrada – Prirodoslovna zbirka – "Hram prirode"	2578/6	Puljane	prezentacija/edukacija	JU NPK	RDL-30
10.	Posjetiteljski centar – Laškovica	503	Rupe	prihvat posjetitelja	JU NPK	RDL-18
11.	Uredska poslovna zgrada/skladište	703	Bilice	za rad djelatnika	JU NPK	OI-S-01
12.	Uredska poslovna zgrada/uprava	5655	Šibenik	za rad djelatnika	JU NPK	OI-A-01; RDL-38

⁸⁹ Inicijalni izvori JU: (1) - izvod (.xls) datiran 2023-10-24; (2) - „Strategija upravljanja i raspolaganja nekretninama u vlasništvu JU NP Krka za razdoblje od 2024. do 2028. godine“, KLASA: 932-09/24-02/01, URBROJ: 2182-1-49-02/1-24-1, Šibenik, 29. ožujka 2024.; (3) - Godišnji program zaštite, održavanja, očuvanja, promicanja i korištenja NP Krka za 2025. godinu KLASA: 352-01/24-02/01, URBROJ: 2182-1-49-02/1-24-4, Šibenik, 12. prosinca 2024. Podatci iz inicijalnih izvora su pregledani i međusobno uspoređeni te dopunjeni u okviru izrade KPI XII-25. Radi lakše usporedbe, tablica u nastavku zadržava strukturu inicijalnog izvora (2).

13.	Objekt ex Hotel	216	Lozovac	nije u funkciji	JU NPK	- / (susjedno UP-P-04)
14.	Objekt – Hostel "Titius"	2578/6	Puljane	smještajni objekt	JU NPK	RDL-30
15.	Gospodarska zgrada	2578/6	Puljane	skladišni prostor	JU NPK	RDL-30
16. ⁹⁰	Zgrada – Šostera mlinica	*47	Bogatić Miljevački	prezentacija/edukacija	JU NPK	PIL-05a

B.	ZEMLJIŠTA U VLASNIŠTVU JU NP "KRKA"						
k.o. Lozovac							
Zemljište		Kat. čestica	Kat. općina	Pov. – m2	Kultura	Namjena	Lokalitet KPI
1.	Neplodno zemljište	1022	Lozovac	312	Pašnjak	prihvat posjetitelja	RDL-09; OI-C-01_pl
2.	Neplodno zemljište	1021	Lozovac	243	Pašnjak	prihvat posjetitelja	RDL-09; OI-C-01_pl
k.o. Bogatić Miljevački							
Zemljište		Kat. čestica	Kat. općina	Pov. – m2	Kultura	Namjena	Lokalitet KPI
3.	Pašnjak kod Krke	493/9	Bog. Miljevački	197	Pašnjak	zaštita i očuvanje staništa	-
4.	Šuma kod Krka	753/22	Bog. Miljevački	662	Suma	zaštita i očuvanje staništa	- / (susjedno PIL-05b)
5.	Pašnjak-stari vinograd	509/35	Bog. Miljevački	1526	Voćnjak – Pašnjak	zaštita i očuvanje staništa	-

⁹⁰ Dopuna KPI u odnosu na inicijalne izvore (1), (2) i (3).

6.	Pašnjak Barica	509/10	Bog. Miljevački	1339	Vrt	zaštita i očuvanje staništa	-
7.	neplodno zemljište	497	Bog. Miljevački	207	Pašnjak	zaštita i očuvanje staništa	PIL-05a
8.	Pašnjak Strane	509/41	Bog. Miljevački	1520	Pašnjak	zaštita i očuvanje staništa	-
9.	Oranica Buk	753/21	Bog. Miljevački	550	Oranica	zaštita i očuvanje staništa	- / (susjedno PIL-05b)
10.	Šuma kod Krke	493/2	Bog. Miljevački	3606	Vinograd	zaštita i očuvanje staništa	-
11.	Oranica kod Krke	753/16	Bog. Miljevački	1992	Oranica	zaštita i očuvanje staništa	- / (susjedno PIL-05b)
12.	Pašnjak-stari vinograd	509/37	Bog. Miljevački	1733	Vrt	zaštita i očuvanje staništa	-
13.	Pašnjak-stari vinograd	509/34	Bog. Miljevački	575	Vinograd	zaštita i očuvanje staništa	-
14.	Pašnjak-stari vinograd	509/33	Bog. Miljevački	437	Vinograd	zaštita i očuvanje staništa	-
15.	Pašnjak kod Krke	493/1	Bog. Miljevački	3582	Pašnjak	zaštita i očuvanje staništa	-
16.	Pašnjak kod Krke	489/8	Bog. Miljevački	1916	Pašnjak	zaštita i očuvanje staništa	RDL-19
k.o. Puljane							
	Zemljište	Kat. čestica	Kat. općina	Pov. – m2	Kultura	Namjena	Lokalitet KPI
17.	Eko kampus Puljane Krka	2578/6	Puljane	49116	Pašnjak, zgrade	prezentacija/edukacija	RDL-30; OI-C-02_pl

18.	Prirodno neplodno zemljište	2578/10	Puljane	156	Pašnjak	zaštita i očuvanje staništa	RDL-30 (trafostanica)
k.o. Ivoševci							
	Zemljište	Kat. čestica	Kat. općina	Pov. – m2	Kultura	Namjena	Lokalitet KPI
19.	zemljište	4671/2	Ivoševci	1366	Oranica	zaštićena arheološka zona	- / (susjedno RDL-32)
20.	zemljište - pod crkvinom	4933/6	Ivoševci	460	Oranica	zaštićena arheološka zona	-
21.	zemljište Jolinovac	4669/3	Ivoševci	2306	Oranica	zaštićena arheološka zona	RDL-32
22.	zemljište Lug	4810	Ivoševci	2287	Oranica	zaštićena arheološka zona	-
23.	pašnjak Drače	4877/1	Ivoševci	1489	Pašnjak	zaštićena arheološka zona	-
24.	zemljište - pod crkvinom	4924	Ivoševci	2841	Oranica	zaštićena arheološka zona	- / (susjedno PIL-10_pl „Principij Burnum“)
25.	zemljište - pod crkvinom	4897	Ivoševci	388	Oranica	zaštićena arheološka zona	-
26.	zemljište - pod crkvinom	4927	Ivoševci	3068	Oranica	zaštićena arheološka zona	- / (susjedno PIL-10_pl „Principij Burnum“)
27.	zemljište - pod crkvinom	4934/1	Ivoševci	334	Oranica	zaštićena arheološka zona	-
28.	Oranica – Drače	4879	Ivoševci	6866	Oranica	zaštićena arheološka zona	-

29.	zemljište - pod crkvinom	4883	Ivoševci	4539	Oranica	zaštićena arheološka zona	-
30.	Oranica	4896	Ivoševci	3820	Oranica	zaštićena arheološka zona	- / (susjedno PIL-10_pl „Principij Burnum“)
31.	zemljište – Dormituša	4669/1	Ivoševci	1322	Oranica	zaštićena arheološka zona	RDL-32
32.	zemljište Kozlovac	4765/2	Ivoševci	3133	Oranica	zaštićena arheološka zona	- / (susjedno vojnom vježbalištu u okviru PIL-09 „Amfiteatar i vojno vježbalište Burnum“)
33.	zemljište – Šupljaja	4898	Ivoševci	852	Oranica	zaštićena arheološka zona	- / (susjedno PIL-10_pl „Principij Burnum“)
34.	zemljište – Trepundžuše	4660/5	Ivoševci	5258	Oranica	zaštićena arheološka zona	-
35.	zemljište – Lug	4910	Ivoševci	1507	Oranica	zaštićena arheološka zona	- / (susjedno PIL-10_pl „Principij Burnum“)
36.	zemljište	4764/2	Ivoševci	126	Pašnjak	zaštićena arheološka zona	
37.	zemljište Kozlovac	4768/1	Ivoševci	1935	Oranica	zaštićena arheološka zona	- / (susjedno vojnom vježbalištu u okviru PIL-09 „Amfiteatar i vojno vježbalište Burnum“)
38.	zemljište - pod crkvinom	4933/5	Ivoševci	698	Oranica	zaštićena arheološka zona	
39.	zemljište - pod crkvinom	4895	Ivoševci	331	Pašnjak	zaštićena arheološka zona	- / (susjedno PIL-10_pl „Principij Burnum“)
40.	zemljište	4742/4	Ivoševci	3130	Oranica	zaštićena arheološka zona	- / (susjedno amfiteatru u okviru PIL-09 „Amfiteatar i vojno vježbalište Burnum“)

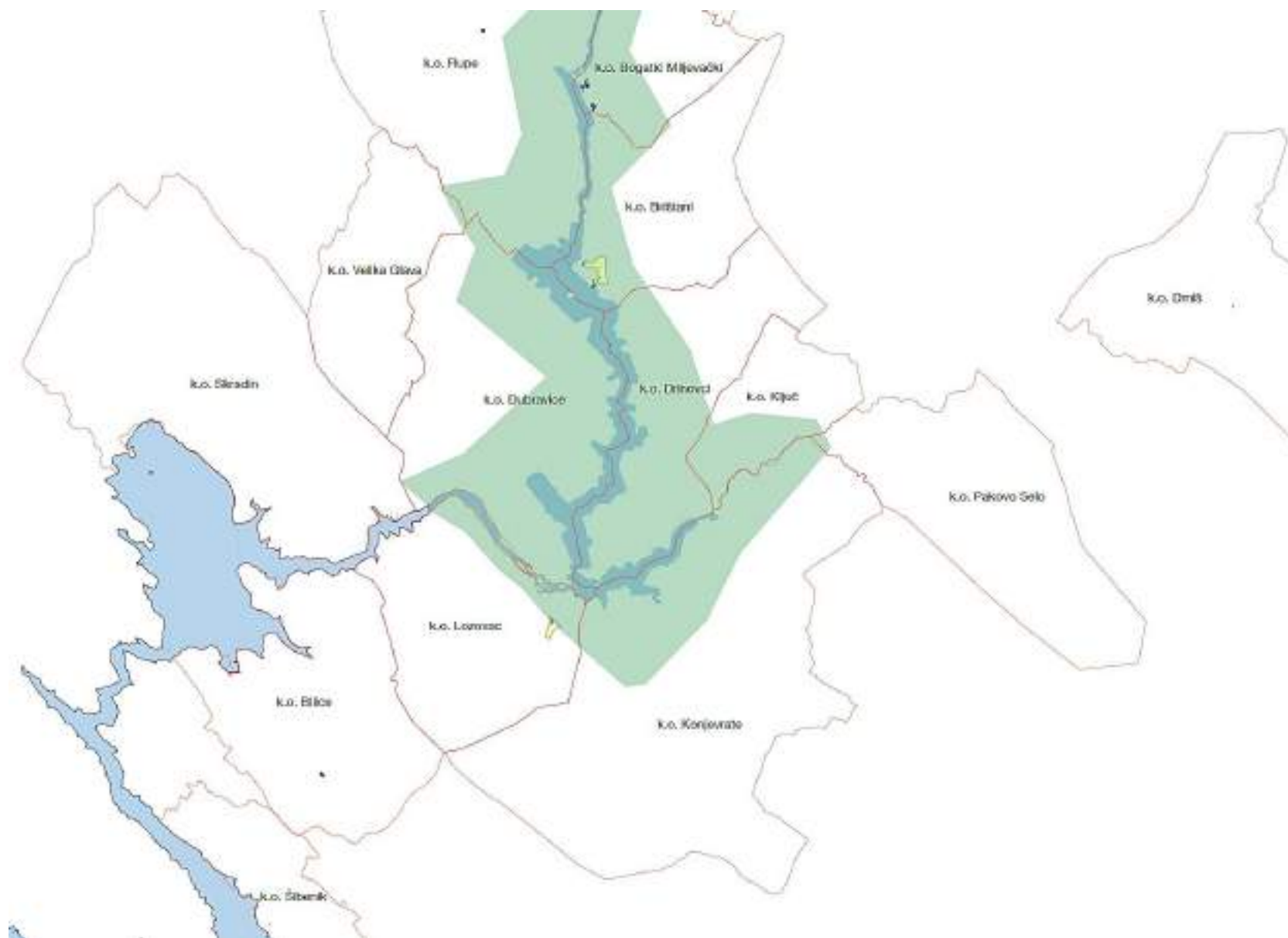
41. ⁹¹	zemljište	4742/5	Ivoševci	2826	Livada	zaštićena arheološka zona	- / (susjedno amfiteatru u okviru PIL-09 „Amfiteatar i vojno vježbalište Burnum“)
42.	Oranica	4933/6	Ivoševci	460	Oranica	zaštićena arheološka zona	-
43.	zemljište – Drače	4803	Ivoševci	818	Oranica	zaštićena arheološka zona	-
k.o. Bilice							
	Zemljište	Kat. čestica	Kat. Općina	Pov. – m2	Kultura	Namjena	Lokalitet KPI
43.	Pašnjak Bosuč	2259/26	Bilice	135	Pašnjak	Parkirni prostor	(OI-S-01)
44.	Pašnjak Bosuč	2259/15	Bilice	625	Pašnjak	nije u funkciji – budući parking	(OI-S-01)
45.	Pašnjak Bosuč	2259/27	Bilice	2286	Pašnjak	nije u funkciji – budući parking	(OI-S-01)
46.	Pašnjak Bosuč	2259/16	Bilice	1000	Pašnjak	nije u funkciji – budući parking	(OI-S-01)

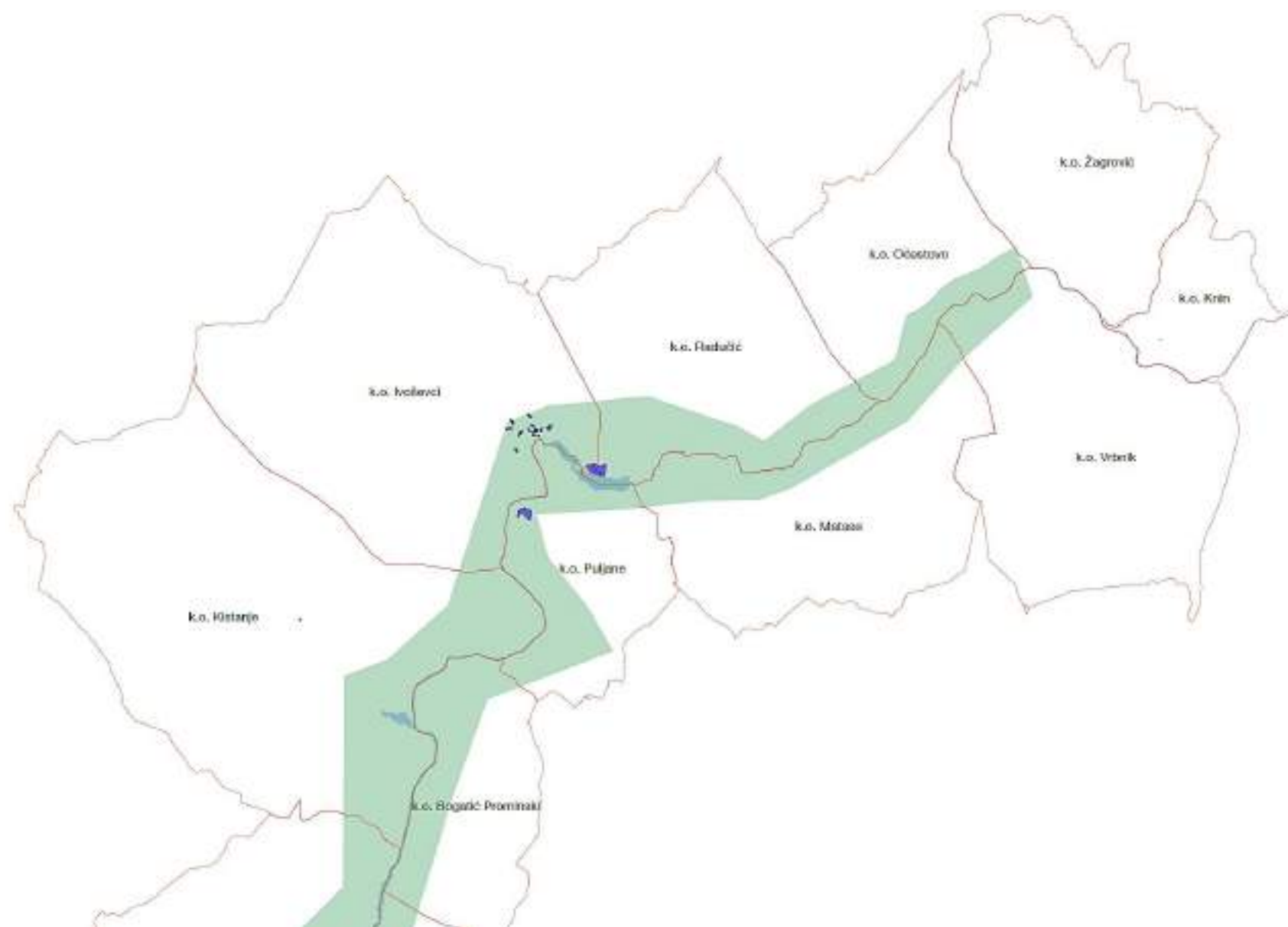
C.	NEKRETNINE S PRAVOM KORIŠTENJA JU NP "KRKA"				
Nekretnine u vlasništvu samostana Visovac – pravo korištenja 20 god. (do 2031.)					
Nekretnina		Kat. čestica	Kat. Općina	Namjena	Lokalitet KPI
1.	Pomoćna zgrada	*73	Brištani	prihvat posjetitelja	PIL-04; RDL-15_pl „Visovačka kuća Kuželj“

⁹¹ Zemljište nije popisano u Prilogu 2. inicijalnog izvora (1).

2.	Kuća	*73	Brištani	prihvata posjetitelja	PIL-04; RDL-15_pl „Visovačka kuća Kuželj“
3.	Gospodarska zgrada	1012/2	Brištani	za rad djelatnika	RDL-13
4.	Dvorište	1012/2	Brištani	parking	RDL-13
5.	šuma	1012/1	Brištani	zaštita i očuvanje staništa	- / (susjedno RDL-13)
6.	šuma	1001/12	Brištani	zaštita i očuvanje staništa	- / (susjedno PIL-04; RDL-15_pl „Visovačka kuća Kuželj“)
7.	Dvorište	1003/1	Brištani	parking	- / (susjedno RDL-13)
8.	Oranica	1003/1	Brištani	zaštita i očuvanje staništa	- / (susjedno RDL-13)
ostalo					
	Nekretnina	Kat. čestica	Kat. Općina	Namjena	Lokalitet KPI
9.	Zgrada/dvorište	239/3	Kistanje	prezentacija/edukacija	RDL-23
10.	-	2456/222	Rupe	okoliš centra Laškova - Ugovor o pravu služnosti s Gradom Skradinom	RDL-18
11.	-	2456/223	Rupe	dio ulice / nerazvrstane ceste Laškova - Ugovor o pravu služnosti s Gradom Skradinom	RDL-18

ilustracije u nastavku: izvodi iz digitalnih vektorskih podataka KPI v_XII-25 – evidencija k.č. iz registra nekretnina





3.3. Kartografski prikazi prostornih podataka

Sastavni dio elaborata čine kartografski prikazi KPI, radi preglednosti uvezani zasebno u A3 formatu (pregledne / orijentacijske karte u mj. 1 : 200 000 i 1 : 25 000, te kartografski prikazi – listovi - u mj. 1 : 2 000), koji predstavljaju izvode iz digitalnih vektorskih podataka prikupljenih i obrađenih tijekom izrade KPI. Uz elaborat u analognom i digitalnom obliku (.docx, .pdf), u JU su u digitalnom obliku arhivirani i: cjeloviti digitalni vektorski podatci KPI u HTRS96/TM koordinatnom sustavu (.dwg, .dxf, za rad u CAD/GIS-u), podloge korištene u izradi kartografskih prikaza KPI, radne tablice (.xlsx), obrađena i sistematizirana fotodokumentacija izvedena iz videosnimaka izrađenih nadlijetanjem područja NPK bespilotnom letjelicom tijekom izrade KPI te sistematizirani dio prikupljenih izvoda iz projektno-tehničke dokumentacije i dr. podatci o pojedinim katalogiziranim elementima posjetiteljske infrastrukture NPK (.pdf, dwg, .docx i dr.).

Elaborat odnosno digitalni podatci KPI sadržavaju informacije tijela javne vlasti u skladu s Otvorenom dozvolom, pribavljene od DGU za potrebe izrade KPI:	
TK25 i TK100	- Topografska karta 1: 25 000 (TK25),TIFF+TFW, HTRS96/TM – 42 karte - Topografska karta 1: 100 000 (TK100),TIFF+TFW, HTRS96/TM – 6 karata za područje Šibensko-kninske županije
RPJ	Grafički podaci Registra prostornih jedinica – svi podaci za područje Republike Hrvatske (do razine statističkog kruga) – SHP format, stanje na dan 20.3.2025. godine
DOF	Digitalna ortofotokarta 1 :5000 (DOF) LIDAR – iz projekta „Multi senzorsko zračno snimanje Republike Hrvatske za procjene smanjenja rizika od katastrofa“, 2022-2023. godina, TIFF+TFW, HTRS96/TM, 695 listova – za područje Šibensko-kninske županije
TTB	Temeljna topografska baza (TTB), GDB format, za objektivne cjeline: HIDROGRAFIJA, PROMET, GRAĐEVINE, VODOVI, POKROV I KORIŠTENJE ZEMLJIŠTA, GEOGRAFSKA IMENA
DKP	Digitalni katastarski plan, HTRS96/TM projekcija, SHP format, stanje na dan 16.03.2025. godine, za područje Šibensko-kninske županije

3.3.1. Kazalo posjetiteljske infrastrukture po kategorijama i vrstama

poglavlje KPI	kategorije i vrste / r. br. i naziv jedinice		kod	broj lista
2.1.	LUKE I PRISTANIŠTA		PR	
2.1.1.	Morske luke i pristaništa		PR-M	
	1.	Pristanište Skradin	PR-M-01	1-1
	2.	Donje pristanište Skradinski buk	PR-M-02	1-2
2.1.2.	Pristaništa na unutarnjim vodama		PR-U	
	1.	Gornje pristanište Skradinski buk 1	PR-U-01	1-6
	2.	Pristanište Visovac	PR-U-02	3-2, 3-3
	3.	Donje pristanište Roški slap	PR-U-03	4-2
	4.	Gornje pristanište Roški slap	PR-U-04	4-5
	5.	Pristanište Carigradska draga (Manastir Krka)	PR-U-05	5-3
	6.	Pristanište Mlinarski kuk	PR-U-06	1-4
	7.	Pristanište Remetić	PR-U-07	3-3
	8.	Pristanište Stinice	PR-U-08	3-2
	9.	Remontno pristanište Pisak	PR-U-09	3-4
	10.	Gornje pristanište Skradinski buk 2	PR-U-10_pl	1-6
	11.	Pristanište Brzak (Nečven)	PR-U-11_pl	5-8

	12.	Pristanište Podbara	PR-U-12_pl	1-0
	13.	Pristanište Kobiljača	PR-U-13_pl	3-0
	14.	Pristanište Glavica	PR-U-14_pl	3-5
2.2.	BICIKLISTIČKE RUTE		BR	
2.2.1.	Cestovne rute		BR-R	
	1.	Skradin — kanjon Čikole — Roški slap — Laškovica — Skradin	BR-R-01	1-0, 1-1, 1-2, 2-0, 3-0, 4-0, 4-1, 4-2, 4-3, 4-4, 4-5, 9-0
	2.	Skradin — Burnum — Roški slap — Laškovica — Skradin	BR-R-02	1-0, 1-1, 3-0, 4-0, 4-1, 4-2, 4-3, 4-4, 4-5, 5-0, 5-1, 6-0, 6-2, 6-3, 6-4, 8-0
	3.	Laškovica — Roški slap — Burnum — Laškovica	BR-R-03	3-0, 4-0, 4-1, 4-2, 4-3, 4-4, 4-5, 5-0, 5-1, 6-0, 6-2, 6-3, 6-4, 8-0
2.2.2.	Treking i obiteljske rute		BR-T	
	1.	Puljane — Burnum — Puljane	BR-T-01	6-0, 6-1, 6-2, 6-3, 6-4
	2.	Puljane — Nečven — Puljane	BR-T-02	5-0, 5-7, 6-1
	3.	Skradin — Remetić (Visovac) — Skradin	BR-T-03	1-0, 1-1, 3-0, 3-3, 3-4
	4.	Skradin — kanjon Krke / Skradinski buk — Skradin	BR-T-04	1-0, 1-1, 1-2, 1-3
	5.	Laškovica — Rogovo — Dračevica — Laškovica	BR-T-05	3-0, 4-0, 4-3
	6.	Laškovica — Roški slap — Oziđana pećina — Laškovica	BR-T-06	3-0, 4-0, 4-1, 4-2, 4-3, 4-4, 4-5, 4-6
2.2.3.	Brdske rute		BR-M	
	1.	Skradin — Žurića brdo — Brdo sv. Kate — Vukovića podi — Skradin	BR-M-01	1-0, 1-1, 2-0, 3-0

	2.	Laškovica — Rogovo — Dračevica — Roški slap — Laškovica	BR-M-02	3-0, 4-0, 4-2, 4-3, 4-4, 4-5
	3.	Laškovica — Roški slap — vidikovac Ključica — Roški slap — Laškovica	BR-M-03	2-0, 2-2, 2-3, 3-0, 4-0, 4-2, 4-3, 4-4, 4-5
	4.	Laškovica – Manastir Krka – Roški slap – Laškovica	BR-M-04*	4-0, 4-2, 4-3, 4-4, 4-5, 5-0, 5-2, 5-3
	5.	Puljane – Burnum – Laškovica – Roški slap – Nečven – Puljane	BR-M-05*	3-0, 4-0, 4-1, 4-2, 4-3, 4-4, 4-5, 4-6, 5-0, 5-7, 6-0, 6-1, 6-2, 6-3, 6-4
2.3.	PJEŠAČKE RUTE I STAZE		PS	
2.3.1.	Pješačke rute – poučne pješačke staze		PS	
	1.	Skradin – Skradinski most – Skradinski buk	PS-01	1-0, 1-1, 1-2, 1-3
	2.	Lozovac – Skradinski buk	PS-02	1-0, 1-5, 1-7
	3.	Skradinski buk (kružna ruta)	PS-03	1-0, 1-3, 1-5
	4.	Goriš – Torak	PS-04	1-0, 1-2, 2-1
	5.	Brnjica – korito Čikole	PS-05	2-0
	6.	Ključ – vidikovac Ključica (Staza Ključica)	PS-06	2-0, 2-2, 2-3, 3-0
	7.	Bačići	PS-07	3-0
	8.	Vukovića podi	PS-08	3-0
	9.	Rogovo	PS-09	3-0, 4-0
	10.	Stinice – Roški slap – Oziđana pećina	PS-10	3-0, 3-2, 3-5, 4-0, 4-2, 4-5, 4-6
	11.	Roški slap (kružna ruta)	PS-11	4-0, 4-2, 4-4, 4-5
	12.	Niz ploču	PS-12	4-2, 4-5

	13.	Laškovica – Žižići – Roški slap	PS-13	4-0, 4-2, 4-4
	14.	Manastir Krka	PS-14	5-0, 5-3
	15.	Kistanje (recepција) – Pištavac – Trošenj	PS-15	5-0, 5-2, 5-4, 5-5, 5-6
	16.	Pištavac	PS-16	5-0, 5-4
	17.	Perice	PS-17	5-0, 5-6, 5-7, 5-8
	18.	Manojlovac (ka Carskom vidikovcu)	PS-18	6-0, 6-3
	19.	Rimski put	PS-19	6-0, 6-3
	20.	Brljan – Manojlovac	PS-20	6-0, 6-3
	21.	Burze – Bilušića buk	PS-21	6-0, 6-5
	22.	Marasovine – Bilušića buk	PS-22	6-0, 6-5
	23.*	Gornji Krnići – vidikovac Gornji Krnići	PS-23*	1-0, 2-0
2.3.2.	Ostale pješačke staze		PSo	
	1.	RP Donje pristanište Skradinski buk – livada	PSo-01	1-0, 1-3
	2.	RP Donje pristanište Skradinski buk – Mlinarski kuk	PSo-02	1-0, 1-3, 1-4
	3.	pR Skradinski buk lijeva obala – Gornje pristanište Skradinski buk 1	PSo-03	1-0, 1-5, 1-6
	4.	PS-10 (Visovačka kuća Kuželj) – Pristanište Glavica	PSo-04	3-0, 3-5
	5.	Visovačka kuća Kuželj – vidikovac Glavica	PSo-05	3-0, 3-5
	6.	RP Burnum – PIL Burnum	PSo-06	6-0, 6-2

	7.	RP Gornje pristanište Skradinski buk 1 – IP Gornje pristanište Skradinski buk 2	PS-03b_pl	1-0, 1-6, 2-0
	8.	RP Amfiteatar Burnum – RP Manojlovac – PIL Principij Burnum – RC Grcića staje – Brgan / vidikovac Brljan	PSo-07_pl	6-0, 6-2, 6-3, 6-4
2.4.	VIDIKOVCI I PROMATRAČNICE		V	
2.4.1.	Zasebni vidikovci		Vz	
	1.	Čikola	Vz-01	2-0
	2.	Visovac	Vz-02	3-0
	3.	Manastir Krka	Vz-03	5-0, 5-2
	4.	Brljan	Vz-04	6-0, 6-3, 6-4
	5.	Gornji Krnići	Vz-05	1-0
	6.	Brina	Vz-06	4-0, 4-3
2.4.2.	Vidikovci u sklopu posebno uređenih zelenih i pješačkih površina		Vup	
	1.	Donji plato 1 (sjever)	Vup-01	1-0, 1-5
	2.	Donji plato 2 (istok)	Vup-02	1-0, 1-5
	3.	Carski vidikovac Skradinski buk	Vup-03	1-0, 1-5
	4.	dio terase ispred "ex hotela / žute kuće"	Vup-04	1-0, 1-5
2.4.3.	Vidikovci staza		Vst	
	- primarni		Vst1	
	1.	kružna staza Skradinski buk – desna obala: vidikovac 1 (južni)	Vst1-01	1-0, 1-3

	2.	kružna staza Skradinski buk – desna obala: vidikovac 2 (sjeverni)	Vst1-02	1-0, 1-3
	3.	kružna staza Skradinski buk – lijeva obala: odvojak kod HE Jaruga	Vst1-03	1-0, 1-3
	4.	"Torak"	Vst1-04	1-0, 2-0, 2-1
	5.	"Ključica"	Vst1-05	2-0, 2-2
	6.	"Vukovića podi"	Vst1-06	3-0
	7.	"Glavica"	Vst1-07	3-0, 3-5
	8.	"Rogovo"	Vst1-08	3-0, 4-0
	9.	"Dračevica"	Vst1-09	4-0
	10.	"Ploča"	Vst1-10	4-0, 4-2
	11.	"Ogrlice"	Vst1-11	4-0, 4-5
	12.	"Nad Ozidžanom pećinom"	Vst1-12	4-0, 4-5
	13.	"Pištavac"	Vst1-13	5-0, 5-4
	14.	"Trošenj"	Vst1-14	5-0, 5-6
	15.	"Carski vidikovac Manojlovac"	Vst1-15	6-0, 6-3
	16.	"Bilušića buk – Burze"	Vst1-16	6-0, 6-5
	17.	"Bilušića buk – Marasovine"	Vst1-17	6-0, 6-5
	- sekundarni		Vst2	
	1.	Brnjica: odmorište-vidikovac	Vst2-01	2-0
	2.	Stinice – Roški slap, postaja 5.: odmorište-vidikovac "Među gredama"	Vst2-02	3-0, 4-0

	3.	Stinice – Roški slap, postaja 7.: odmorište-vidikovac "Kosa"	Vst2-03	3-0, 4-0
	4.	Stinice – Roški slap, postaja 10.: odmorište-vidikovac Bare	Vst2-04	4-0
	5.	Perice: odmorište-vidikovac Pečina	Vst2-05	5-0, 5-8
	6.	Rimski put: odmorište-vidikovac 1	Vst2-06	6-0, 6-2, 6-3
	7.	Rimski put: odmorište-vidikovac 2	Vst2-07	6-0, 6-3
	8.	Marasovine – Bilušića buk: odmorište-vidikovac	Vst2-08	6-0, 6-5
	9.	Žurića Brdo (Žurići)	Vst2-09_pl	1-0
	10.	Brdo sv. Kate	Vst2-10_pl	1-0
2.4.4.	Promatračnice		Vp	
	1.	Promatračnica Eko kampus Krka	Vp-01	6-0, 6-1
2.5.	POSEBNO UREĐENE ZELENE I PJEŠAČKE POVRŠINE		UP	
2.5.1.	Izletišta / piknik zone		UP-I	
	1.	"Livada Skradinski buk"	UP-I-01	1-0, 1-3
	2.	"Livada Roški slap"	UP-I-02	4-0, 4-2
2.5.2.	Uređene parkovne / pretežito zelene površine		UP-Z	
	1.	Parkovno uređena površina ... Skradinski buk (lijeva obala)	UP-Z-01	1-0, 1-5
	2.	"Centralno odmorište" Skradinski buk (lijeva obala)	UP-Z-02	1-0, 1-5
2.5.3.	Uređene pješačke višenamjenske površine		UP-P	
	1.	"Mali plac" pored ostataka HE Krka	UP-P-01	1-0, 1-3

	2.	"Donji plato" Skradinski buk (lijeva obala)	UP-P-02	1-0, 1-5
	3.	"Gornji plato" Skradinski buk (lijeva obala)	UP-P-03	1-0, 1-5
	4.	Terasa ispred "žute kuće" Skradinski buk (lijeva obala)	UP-P-04	1-0, 1-5
2.6.		POSEBNE GRAĐEVINE PROMETNE INFRASTRUKTURE	PG	
2.6.1.		Mostovi	PG-M	
	1.	"veliki drveni most" Skradinski buk	PG-M-01	1-0, 1-3
	2.	most između parkovno uređene površine... i "Gornjeg platoa"	PG-M-02	1-0, 1-5
	3.	most između parkovno uređene površine i "Centralnog odmorišta"	PG-M-03	1-0, 1-5
	4.	most između nerazvrstane ceste... i sklopa "Donja kuća"	PG-M-04	1-0, 1-5
	5.	most između nerazvrstane ceste... i "Gornje kuće"	PG-M-05	1-0, 1-5
	6.	most između terase "Gornje kuće" i segmenta PS-03-od7	PG-M-06	1-0, 1-5
	7.	pješački most kod "male livade"... Roški slap	PG-M-07	4-0, 4-2
	8.	cestovni most Roški slap	PG-M-08	4-0, 4-2, 4-4, 4-5
	9.	pješački most preko Ogrlica, Roški slap	PG-M-09	4-0, 4-5
	10.	pješački viseći most Nečven – Trošenj	PG-M-10_pl	5-0, 5-6, 5-7
2.6.2.		Pješački nathodnici i sl. građevine	PG-P	
	1.	staza-rampa ispod / pored Skradinskog mosta	PG-P-01	1-0, 1-2
	2.	prijelaz preko DC 59 na potezu Burnum – Manojlovac	PG-P-02_pl	6-0, 6-2
	3.	prijelaz preko ŽC 6055 na lokalitetu Brgan / vidikovac Brljan	PG-P-03_pl	6-0, 6-3, 6-4

	4.	prijelaz preko nerazvrstane ceste... Lozovac	PG-P-04_pl	1-0, 1-7
2.6.3.		Alternativni sustav prijevoza	PG-A	
	1.	žičara/vučnica Lozovac – Skradinski buk	PG-A-01_pl	1-0, 1-5, 1-7
2.7.		ELEMENTI OPERATIVNE I OSTALE INFRASTRUKTURE	OI	
2.7.1.		Uprava	OI-A	
	1.	glavna upravna zgrada JU u Šibeniku	OI-A-01	9-0, 9-1
2.7.2.		Operativni centri	OI-C	
	1.	Operativni centar (OC) "Lozovac"	OI-C-01_pl	1-0, 1-7
	2.	Operativni centar (OC) "Kampus" (Puljane)	OI-C-02_pl	6-0, 6-1
2.7.3.		Servisni objekti	OI-S	
	1.	"Bilice"	OI-S-01	9-0, 9-1
	2.	kuća nadzornika Skradinski buk (lijeva obala)	OI-S-02	1-0, 1-5
2.7.4.		Ostala infrastruktura	OI-o	
	1.	UPOV Skradinski buk (lijeva obala)	OI-o-01	1-0, 1-5
	2.	UPOV Eko kampus Krka	OI-o-02	6-0, 6-1
	3.	UPOV Kistanje (interpretacijski centar)	OI-o-03	5-0, 5-1
2.8.		RECEPCIJSKO-DISTRIBUCIJSKI LOKALITETI	RDL	
		Posjetiteljski centri	PC	
	1.	„Skradin“	RDL-01	1-0, 1-1

	2.	„Lozovac“	RDL-09	1-0, 1-7
	3.	„Eko kampus Krka“	RDL-30	6-0, 6-1
	Recepcijski centri		RC	
	1.	„Kružine“	RDL-17_pl	3-0, 4-0, 4-1
	2.	„Laškova“	RDL-18	4-0, 4-3
	3.	„Nečven“ / (ili „Trošenj“)	RDL-27_pl	5-0, 5-7
	4.	„Grcića staje“	RDL-33_pl	6-0, 6-4, (6-3)
	Interpretacijski centri		intC	
	1.	„Krka – vrelo života“	RDL-23	5-0, 5-1
	2.	„Kula“	RDL-25_pl	5-0, 5-2
	3.	„Visovačka kuća Kuželj“	RDL-15_pl / PIL	3-0, 3-5
	Prezentacijski centar		prezC	
	1.	„Drniš“	RDL-12	8-0, 8-1
	Info centri		infC	
	1.	„Knin“	RDL-37	7-0, 7-1
	2.	„Šibenik“	RDL-38	9-0, 9-1
	Recepcijski punktovi		RP	
	1.	„Skradinski most“	RDL-02	7-0, 7-1
	2.	„Donje pristanište Skradinski buk“	RDL-03	9-0, 9-1

	3.	„Centralna brodska recepcija Skradinski buk“	RDL-06	7-0, 7-1
	4.	„Ključ“	RDL-11_pl	9-0, 9-1
	5.	„Stinice“	RDL-13	7-0, 7-1
	6.	„Vidikovac Visovac“	RDL-14_pl	9-0, 9-1
	7.	„Remetić“	RDL-16	7-0, 7-1
	8.	„Roški slap – lijeva obala“	RDL-19	9-0, 9-1
	9.	„Bogatić Miljevački“	RDL-21	7-0, 7-1
	10.	„Kistanje“	RDL-24_pl	9-0, 9-1
	11.	„Trošenj“ / (ili „Nečven“)	RDL-29_pl	7-0, 7-1
	12.	„Amfiteatar Burnum“	RDL-31	9-0, 9-1
	13.	„Manojlovac“	RDL-32	7-0, 7-1
	14.	„Brgan“	RDL-34_pl	9-0, 9-1
	Pomoćne recepcije		pR	
	1.	„Mlinarski kuk“	RDL-05_pl	1-0, 1-4
	2.	„Gornje pristanište Skradinski buk 1“	RDL-07	1-0, 1-6
	3.	„Torak“	RDL-10_pl	1-0, 2-0, 2-1
	4.	„Roški slap – desna obala“	RDL-20_pl	4-0, 4-4
	5.	„Gornje pristanište – Roški slap“	RDL-22_pl	4-0, 4-5
	6.	„Manastir Krka“	RDL-26_pl	5-0, 5-3

	7.	„Brzak“	RDL-28_pl	5-0, 5-8
	8.	„Burze“	RDL-35_pl	6-0, 6-5
	9.	„Marasovine“	RDL-36_pl	6-0, 6-5
	Info punkтови		IP	
	1.	„Skradinski buk – Mlinarski kuk / kružna staza“	RDL-04_pl	1-0, 1-3
	2.	„Gornje pristanište Skradinski buk 2“	RDL-08_pl	1-0, 1-6
2.9.	PREZENTACIJSKO-INTERPRETACIJSKI LOKALITETI		PIL	
	Geologija / arheologija - prehistorija		pr	
	1.	"Oziđana pećina"	PIL-06	4-0, 4-5
	Arheologija - antika		an	
	1.	"Amfiteatar i vojno vježbalište Burnum"	PIL-09	6-0, 6-2
	2.	"Principij Burnum"	PIL-10_pl	6-0, 6-3, 6-4
	Srednjovjekovne utvrde		su	
	1.	"Utvrdica Ključica"	PIL-03_pl	2-0, 2-2
	2.	"Utvrdica Nečven"	PIL-07_pl	5-0, 5-7
	3.	"Utvrdica Trošenj"	PIL-08_pl	5-0, 5-6
	Etnografska i predindustrijska baština		et	
	1.	Sklop vodenica "Gornja kuća" na Skradinskom buku	PIL-01a	1-0, 1-5
	2.	Sklop vodenica "Donja kuća" na Skradinskom buku	PIL-01b	1-0, 1-5

	3.	Sklop "Šostera mlinica" na Roškom slapu	PIL-05a	4-0, 4-2
	4.	Sklop "Visovačke mlinice" na Roškom slapu	PIL-05b	4-0, 4-2
	Industrijska baština		in	
	1.	"Ostatci HE Krka"	PIL-02_pl	1-0, 1-3
	Šume i šumarstvo		šu	
	1.	"Visovačka kuća Kuželj i poluotok Glavica"	PIL-04	3-0, 3-5

3.3.2. Kazalo posjetiteljske infrastrukture po lokalitetima

oznaka lokaliteta 1. razine (L-xx)	naziv lokaliteta 1. razine	oznaka obuhvaćenog entiteta ili elementa (xx-n)	naziv entiteta ili elementa	pozicija u odnosu na granice NPK	oznaka (KPI kod)	oznaka vrste	list
L-01	„Skradin“	01-1	Posjetiteljski centar „Skradin“ = zgrada PC-a i njeno zemljište, s uređenjima i opremom	izvan NPK	RDL-01	PC	1-1
		01-2	„Pristanište Skradin“	izvan NPK	PR-M-01	PR-M	
L-02	"Skradinski most"	02-1	Recepcijski punkt „Skradinski most“ = zgrada recepcijskog punkta; okolna uređenja i oprema	unutar NPK	RDL-02	RP	1-2
		02-2	građevina „Staza-rampa ispod / pored Skradinskog mosta“	unutar / izvan NPK	PG-P-01 / PS-01-b	PG-P	
L-03	„Skradinski buk: Donje pristanište“ (tzv. ex kamp)	03-1	Recepcijski punkt „Donje pristanište Skradinski buk“ = zgrada recepcijskog punkta; okolna uređenja i oprema	unutar NPK	RDL-03	RP	1-3
		03-2	„Donje pristanište Skradinski buk“	unutar NPK	PR-M-02	PR-M	
L-04	„Skradinski buk: kružna staza / Mlinarski kuk“	04-1_pl	(post.) evidentirano odmorište / (plan.) Info punkt (IP) „Skradinski buk: Mlinarski kuk / kružna staza“	unutar NPK	RDL-04_pl	IP	
L-05	„Mlinarski kuk“	05-1	„Pristanište Mlinarski kuk“	unutar NPK	PR-U-06	PR-U	1-4

oznaka lokaliteta 1. razine (L-xx)	naziv lokaliteta 1. razine	oznaka obuhvaćenog entiteta ili elementa (xx-n)	naziv entiteta ili elementa	pozicija u odnosu na granice NPK	oznaka (KPI kod)	oznaka vrste	list
		05-2_pl	(plan.) Pomoćna (brodska) recepcija „Mlinarski kuk“	unutar NPK	RDL-05_pl	pR	
L-06	„Livada Skradinski buk“	06-1	„Livada Skradinski buk“	unutar NPK	UP-I-01	UP-I	1-3
L-07	„HE Krka“	07-1	„Mali plac“ pored ostataka HE Krka	unutar NPK	UP-P-01	UP-P	1-3
		07-2_pl	„Ostatci HE Krka“	unutar NPK	PIL-02_pl	in	
L-08a	"UPOV Skradinski buk (lijeva obala)"	08a-1	„UPOV Skradinski buk“ (zasebni entitet)	unutar NPK	OI-o-01	OI-o	1-5
L-08b	„Kuća nadzornika i parkiralište Skradinski buk“	08b-1	„Kuća nadzornika Skradinski buk“	unutar NPK	OI-S-02	OI-S	1-5
		08b-2	parkiralište za službena vozila	unutar NPK	grupirano u OI-S-02		
L-09	„Donji i gornji plato te susjedne uređene površine“	09-1	„Donji plato“	unutar NPK	UP-P-02; obuhvaća: segment PS-03-f, Vup-01, Vup-02	UP-P	1-5
		09-2	Parkovno uređena površina između „Donjeg platoa“ i „Gornjeg platoa“	unutar NPK	UP-Z-01; obuhvaća segment PS-03-f	UP-Z	
		09-3	sanitarni čvor za posjetitelje	unutar NPK	objekt grupiran u UP-Z-01		

oznaka lokaliteta 1. razine (L-xx)	naziv lokaliteta 1. razine	oznaka obuhvaćenog entiteta ili elementa (xx-n)	naziv entiteta ili elementa	pozicija u odnosu na granice NPK	oznaka (KPI kod)	oznaka vrste	list
		-	kameni most	unutar NPK	PG-M-02; obuhvaća segment PS-03-f; grupiran u UP-Z-01	PG-M	
		-	drveni most	unutar NPK	PG-M-03; grupiran u UP-Z-01	PG-M	
		09-4	„Gornji plato“	unutar NPK	UP-P-03	UP-P	
		09-5	„Centralno odmorište“	unutar NPK	UP-Z-02	UP-Z	
		09-6	Terasa ispred „žute kuće“	unutar NPK	UP-P-04	UP-P	
		09-7*	tzv. "žuta kuća"	unutar NPK	(neodređeno)	-	
L-10	„Sklopovi vodenica na Skradinskom buku“	10-1	Sklop vodenica „Gornja kuća“ na Skradinskom buku	unutar NPK	PIL-01a	et	1-5
		10-2	Sklop vodenica „Donja kuća“ na Skradinskom buku	unutar NPK	PIL-01b	et	
		-	most između nerazvrstane ceste / ulice Slapovi Krke i sklopa „Donja kuća“ (do „Živkuše“ i „Kalikuše“), Skradinski buk (lijeva obala)	unutar NPK	PG-M-04, obuhvaća segment PS-03-f; grupiran u PIL-01b	PG-M	

oznaka lokaliteta 1. razine (L-xx)	naziv lokaliteta 1. razine	oznaka obuhvaćenog entiteta ili elementa (xx-n)	naziv entiteta ili elementa	pozicija u odnosu na granice NPK	oznaka (KPI kod)	oznaka vrste	list
		-	most između nerazvrstane ceste / ulice Slapovi Krke i sklopa „Donja kuća“ (do „Živkuše“ i „Kalikuše“), Skradinski buk (lijeva obala)	unutar NPK	PG-M-04, obuhvaća segment PS-03-f; grupiran u PIL-01b	PG-M	
		-	most između terase „Gornje kuće“ i segmenta PS-03-od7, Skradinski buk (lijeva obala)	unutar NPK	PG-M-06, obuhvaća segment PS-03-od7; grupiran u PIL-01a	PG-M	
L-11	„Centralna brodska recepcija Skradinski buk“	11-1	Recepcijski punkt (RP) „Centralna brodska recepcija Skradinski buk“ = zgrada RP-a, parkiralište, okolna uređenja i oprema	unutar NPK	RDL-06	RP	1-5
		-	ugibalište	unutar NPK	grupirano u RDL-06		
		11-2	parkiralište za autobuse	unutar NPK	grupirano u RDL-06		
		11-3	okretište	unutar NPK	grupirano u RDL-06		
L-12	„Gornje pristanište Skradinski buk 1“	12-1	Gornje pristanište Skradinski buk 1	unutar NPK	PR-U-01	PR-U	1-6
		12-2	Pomoćna recepcija „Gornje pristanište Skradinski buk 1“	unutar NPK	RDL-07	pR	
L-13	„Gornje pristanište Skradinski buk 2“	13-1_pl	(plan.) „Gornje pristanište Skradinski buk 2“	unutar NPK	PR-U-10_pl	PR-U	1-6

oznaka lokaliteta 1. razine (L-xx)	naziv lokaliteta 1. razine	oznaka obuhvaćenog entiteta ili elementa (xx-n)	naziv entiteta ili elementa	pozicija u odnosu na granice NPK	oznaka (KPI kod)	oznaka vrste	list
		13-2_pl	(plan.) Info punkt „Gornje pristanište Skradinski buk 2“	unutar NPK	RDL-08_pl	pR	
L-14	„Ulaz Lozovac“	14-1	ex restoran	unutar / izvan NPK*	RDL-09 / OI-C-01_pl	PC, OC	1-7
		14-2	sanitarni čvor	unutar NPK			
		14-3	parkiralište	unutar / izvan NPK			
		14-4	prostor transfera	unutar / izvan NPK*			
		14-5	terasa i dječje igralište uz „ex restoran“	unutar / izvan NPK*			
		14-6	gospodarsko dvorište	unutar NPK			
		14-7	„glavna recepcija“	unutar NPK			
		14-8	pomoćna agencijska recepcija	izvan NPK*			

oznaka lokaliteta 1. razine (L-xx)	naziv lokaliteta 1. razine	oznaka obuhvaćenog entiteta ili elementa (xx-n)	naziv entiteta ili elementa	pozicija u odnosu na granice NPK	oznaka (KPI kod)	oznaka vrste	list
-	Lozovac - Skradinski buk (lijeva obala)	-	(plan.) Alternativni sustav prijevoza = žičara/vučnica i postaje (donja - kod cca "Centralne brodske recepcije Skradinski buk" i gornja / ulazna kod cca "Ulaza Lozovac"	unutar / izvan NPK*	PG-A-01_pl	PG-A	1-5, 1-7
L-15	„Torak“	15-1	vidikovac „Torak“	unutar NPK	Vst1-04	Vst1	2-1
		15-2_pl	(plan.) Pomoćna recepcija „Torak“	unutar NPK	RDL-10_pl	pR	
L-16	„Ključ“	16-1_pl	(plan.) Recepcijski punkt „Ključ“	unutar NPK	RDL-11_pl	RP	2-3
L-17	„Utvrdna Ključica“	17-1_pl	(razm.) PIL „Utvrdna Ključica“	unutar NPK	PIL-03_pl	su	2-2
L-18	„Drniš“	18-1	Prezentacijski centar „Drniš“	izvan NPK	RDL-12	prezC	8-1
L-19	„Vidikovac Visovac“	19-1	vidikovac „Visovac“	unutar NPK	Vz-02	Vz	3-1
		19-2_pl	(plan.) Recepcijski punkt „Vidikovac Visovac“	unutar NPK	RDL-14_pl	RP	
L-20	„Stinice“	20-1	tzv. "garaža" / Recepcijski punkt „Stinice“ = zgrada recepcijskog punkta; uređenje neposredno susjednih višenamjenskih površina na otvorenom, oprema	unutar NPK	RDL-13	RP	3-2

oznaka lokaliteta 1. razine (L-xx)	naziv lokaliteta 1. razine	oznaka obuhvaćenog entiteta ili elementa (xx-n)	naziv entiteta ili elementa	pozicija u odnosu na granice NPK	oznaka (KPI kod)	oznaka vrste	list
		20-2	parkiralište	unutar NPK	Pa, grupirano u RDL-13		
		20-3	Pristanište Stinice	unutar NPK	PR-U-08, grupirano u RDL-13	PR-U	
L-21	„Visovačka kuća Kuželj i poluotok Glavica“	21-1	Interpretacijski centar „Visovačka kuća Kuželj“ = glavna i pomoćna zgrada, uređenje okolnog terena i oprema	unutar NPK	RDL-15_pl, s ostalim entitetima grupe na lokalitetu tvori PIL-04	šu / intC	3-5
		21-2	staza	unutar NPK	PSo-05, grupirana u PIL-04	PSo	
		21-3	vidikovac „Glavica“	unutar NPK	Vst1-07, grupiran u PIL-04	Vst1	
		21-4	staza oko poluotoka Glavica	unutar NPK	PSo-04, grupirana u PIL-04	PSo	
		21-5_pl	(plan./razm.) Pristanište Glavica	unutar NPK	PR-U-08	PR-U	
L-22	„Visovac“	22-1	Pristanište Visovac	unutar NPK	PR-U-02	PR-U	3-2, 3-3
L-23	„Remetić - recepcijski punkt“	23-1	Pristanište Remetić	unutar NPK	PR-U-07	PR-U	3-3
		23-2	Recepcijski punkt „Remetić“	unutar NPK	RDL-16	RP	

oznaka lokaliteta 1. razine (L-xx)	naziv lokaliteta 1. razine	oznaka obuhvaćenog entiteta ili elementa (xx-n)	naziv entiteta ili elementa	pozicija u odnosu na granice NPK	oznaka (KPI kod)	oznaka vrste	list
L-24	„Remetić – remonto pristanište“	24-1	Remontno pristanište Pisak	unutar NPK	PR-U-09	PR-U	3-4
L-25	„Kružine“	25-1_pl	(plan.) Recepcijski centar „Kružine“	izvan NPK	RDL-17_pl	RC	4-1
L-26	„Laškovica“	26-1	Recepcijski centar „Laškovica“ - zgrada	izvan NPK	RDL-18	RC	4-3
		26-2	Recepcijski centar „Laškovica“ - dvorište	izvan NPK			
		26-3_pl	Recepcijski centar "Laškovica" - (plan.) proširenje parkirališta	izvan NPK			
L-27	„Sklopovi vodenica na Roškom slapu“	27-1	sklop „Šostera mlinica“ na Roškom slapu	unutar NPK	PIL-05a	et	4-2
		-	pješački most kod „male livade“... Roški slap	unutar NPK	PG-M-07, grupiran u PIL-05a	PG-M	
		27-2	„Visovačke mlinice“ na Roškom slapu	unutar NPK	PIL-05b	PIL	
		-	„Livada Roški slap“	unutar NPK	UP-I-02	UP-I	
L-28	„Roški slap: Donje pristanište“	28-1	Donje pristanište Roški slap	unutar NPK	PR-U-03	PR-U	4-2
L-29	„Roški slap – lijeva obala“ (kod mosta)	29-1	Recepcijski punkt „Roški slap – lijeva obala“	unutar NPK	RDL-19	RP	4-2

oznaka lokaliteta 1. razine (L-xx)	naziv lokaliteta 1. razine	oznaka obuhvaćenog entiteta ili elementa (xx-n)	naziv entiteta ili elementa	pozicija u odnosu na granice NPK	oznaka (KPI kod)	oznaka vrste	list
		29-2	parkirališne površine	unutar NPK	grupirane u RDL-19		
L-30	„Roški slap – desna obala“ (kod HE Roški slap)	30-1	parkirališne površine	unutar NPK	grupirane u RDL-20_pl	pR	4-4
		30-2_pl	(plan.) Pomoćna recepcija „Roški slap – desna obala“	unutar NPK	RDL-20_pl		
L-31	„Bogatić Miljevački“	31-1	Recepcijski punkt „Bogatić Miljevački“ = parkiralište s prijenosnim kućicama: recepcija, sanitarije za posjetitelje te dr. uređenja i oprema	unutar NPK	RDL-21	RP	4-6
L-32	„Oziđana pećina“	32-1	PIL „Oziđana pećina“	unutar NPK	PIL-06	pr	4-5
		-	Vidikovac "Nad Oziđanom pećinom"	unutar NPK	Vst1-12, grupiran u PIL-06	Vst1	
		-	Vidikovac "Ogrlice"	unutar NPK	Vst1-11, grupiran u PIL-06	Vst1	
		-	odmorište "Ispod pećine"	unutar NPK	uz PS-10, grupirano u PIL-06	PS	
L-33	„Roški slap: Gornje pristanište“	33-1	„Gornje pristanište Roški slap“	unutar NPK	PR-U-04	PR-U	4-5
		33-2_pl	(plan.) Pomoćna recepcija "Gornje pristanište Roški slap"	unutar NPK	RDL-22_pl	pR	

oznaka lokaliteta 1. razine (L-xx)	naziv lokaliteta 1. razine	oznaka obuhvaćenog entiteta ili elementa (xx-n)	naziv entiteta ili elementa	pozicija u odnosu na granice NPK	oznaka (KPI kod)	oznaka vrste	list
L-34	"Kistanje" (naselje / interpretacijski centar)	34-1	Interpretacijski centar „Krka – vrelo života“	izvan NPK	RDL-23	intC	5-1
		34-2	UPOV Kistanje	izvan NPK	OI-o-03, dio RDL-24	OI-o	
L-35	"Kistanje - recepcijski punkt" (tzv. "Ulaz Kistanje I")	35-1_pl	(post., neaktivna) zgrada "ulazni paviljon" / (plan.) Recepcijski punkt „Kistanje“	unutar NPK	RDL-24_pl	RP	5-2
		35-2_pl	parkirališna površina	unutar NPK	Pa, grupirana u RDL-24_pl	Pa	
		35-3_pl	parkirališna površina	unutar NPK	Pa, grupirana u RDL-24_pl	Pa	
L-36	"Kula" (tzv. "Ulaz Kistanje II")	36-1_pl	(plan.) Interpretacijski centar "Kula"	unutar NPK	RDL-25_pl	intC	5-2
L-37	"Manastir Krka"	37-1_pl	(plan.) Pomoćna recepcija "Manastir Krka"	unutar NPK	RDL-26_pl	pR	5-3
L-38	"Carigradska draga"	38-1	Pristanište Carigradska draga (Manastir Krka)	unutar NPK	PR-U-05	PR-U	5-3
L-39	"Nečven"	39-1_pl	(razm.) Recepcijski centar ili Recepcijski punkt "Nečven"	unutar NPK	RDL-27_pl	RC ili RP	5-7
L-40	"Utvrdica Nečven"	40-1_pl	(plan.) PIL "Utvrdica Nečven"	unutar NPK	PIL-07_pl	su	5-7
L-41	"Brzak"	41-1_pl	(plan. / razm.) Pristanište Brzak (Nečven)	unutar NPK	PR-U-11_pl	pR	5-8

oznaka lokaliteta 1. razine (L-xx)	naziv lokaliteta 1. razine	oznaka obuhvaćenog entiteta ili elementa (xx-n)	naziv entiteta ili elementa	pozicija u odnosu na granice NPK	oznaka (KPI kod)	oznaka vrste	list
		41-2_pl	(razm.) Pomoćna recepcija "Brzak"	unutar NPK	RDL-28_pl	pR	
-	Nečven - Trošenj	-	(plan.) pješački viseći most Nečven – Trošenj	unutar NPK	PG-M-10_pl	PG-M	5-6, 5-7
L-42	"Utvrdica Trošenj"	42-1_pl	(plan.) PIL "Utvrdica Trošenj"	unutar NPK	PIL-08_pl; obuhvaća postojeći Vst1-14	su	5-6
L-43	"Trošenj" (Čučevo / Čučevski bunari ili Ograde / Vlaka)	43-1_pl	(razm.) Recepcijski punkt ili Recepcijski centar "Trošenj"	unutar NPK	RDL-29_pl	RP ili RC	5-5
L-44	"Eko kampus Krka"	44-1	zgrada arheološke zbirke "Burnum"	unutar NPK	RDL-30, OI-C-02_pl	PC, OC	6-1
		44-2	zgrada prirodoslovne zbirke 'Hram prirode'				
		44-3	zgrada edukacijsko-interpretacijskog centra "Laboratorij prirode"				
		44-4	amfiteatralni prostor / građevina "Škola u prirodi" / "Pozornica u prirodi"				
		44-5	zgrada volonterskog i istraživačkog centra te Hostela "Titius"				
		44-6	zgrada apartmana / kuće voditelja (uz volonterski i istraživački centar)				
		44-7	zgrada strojarnice i sanitarnog čvora za posjetitelje				

oznaka lokaliteta 1. razine (L-xx)	naziv lokaliteta 1. razine	oznaka obuhvaćenog entiteta ili elementa (xx-n)	naziv entiteta ili elementa	pozicija u odnosu na granice NPK	oznaka (KPI kod)	oznaka vrste	list
		44-8	zgrada konferencijske dvorane „Conventum I“				
		44-9	zgrada Internet-centra i blagovaonice				
		44-10	pomoćna zgrada (skladište arheološke zbirke)				
		44-11	građevina - promatračnica (drveni toranj)				
		44-12	UPOV				
		44-13	transformatorska stanica (TS)				
		44-a	"plato dobrodošlice" / (plan.) "prijamni paviljon"				
		44-b	parkiralište				
		44-c	staza s interaktivnim spravama i tematsko dječje igralište				
		44-d	dječje igralište i uređena pješačka površina / odmorište uz „Laboratorij prirode“				
		44-e	višenamjenski plato s gledališno-odmorišnim terasama (amfiteatralni prostor)				

oznaka lokaliteta 1. razine (L-xx)	naziv lokaliteta 1. razine	oznaka obuhvaćenog entiteta ili elementa (xx-n)	naziv entiteta ili elementa	pozicija u odnosu na granice NPK	oznaka (KPI kod)	oznaka vrste	list
		44-f	oprema - automatska meteorološka postaja				
		44-g	geovrt				
		44-h	odmorište ("platforma") pored promatračice				
L-45	"Burnum (amfiteatar)"	45-1	Recepcijski punkt "Amfiteatar Burnum"	izvan NPK	RDL-31	RP	6-2
		45-2	parkirališne površine za osobne automobile autobuse	izvan NPK	Pa, grupirane u RDL-31	Pa	
L-46	"Amfiteatar i vojno vježbalište Burnum"	46-1	PIL "Amfiteatar i vojno vježbalište Burnum"	unutar / izvan NPK	PIL-09	an	6-2
L-47	"Manojlovac"	47-1	Recepcijski punkt "Manojlovac"	unutar NPK	RDL-32	RP	6-2, 6-3
		47-2	parkiralište	unutar NPK	PA, grupirano u RDL-32	Pa	
L-48	"Principij Burnum"	48-1_pl	(plan.) PIL "Principij Burnum"	unutar NPK	PIL-10_pl		6-3, 6-4
L-49	"Grcića staje"	49-1_pl	(plan.) Recepcijski centar "Grcića staje"	unutar NPK	RDL-33_pl	RC	6-4

oznaka lokaliteta 1. razine (L-xx)	naziv lokaliteta 1. razine	oznaka obuhvaćenog entiteta ili elementa (xx-n)	naziv entiteta ili elementa	pozicija u odnosu na granice NPK	oznaka (KPI kod)	oznaka vrste	list
L-50	"Stanica Burnum" (Grcića staje)	50-1_pl	(razm.) posjetiteljska infrastruktura uz željezničku postaju "turističkog vlaka"	na granici / unutar NPK	(nepoznato)	-	6-4
L-51	"Brgan"	51-1_pl	(plan.) Recepcijski punkt "Brgan"	unutar NPK	RDL-34_pl	RP	6-3
		51-2_pl	(razm.) prijelaz preko ŽC 6055 na lokalitetu Brgan / vidikovac Brljan	unutar NPK	PG-P-03_pl	PG-P	
		51-3	Vidikovac "Brgan"	unutar NPK	VZ-04, postaje dio grupe RDL-34_pl	Vz	
L-52	"Burze"	52-1_pl	(plan./razm.) Pomoćna recepcija "Burze"	unutar NPK	RDL-35_pl	pR	6-5
L-53	"Marasovine"	53-1_pl	(plan./razm.) Pomoćna recepcija "Marasovine"	unutar NPK*	RDL-36_pl	pR	6-5
L-54	"Knin"	54-1	Info centar "Knin"	izvan NPK	RDL-37	infC	7-1
L-55	"Šibenik"	55-1	Info centar "Šibenik"	izvan NPK	OI-A-01, RDL-38	infC	9-1
L-56	"Bilice"	56-1	Servisni objekt - poslovna zgrada "Bilice"	izvan NPK	OI-S-01	OI-S	9-2